

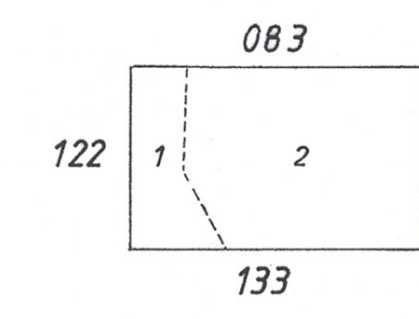
2007-11-18 4065/146/2002

10081/02

[Handwritten signature]

MAPA DO CELOW
PROJEKTOWYCH
174.333.131
1:1000

MAPA SYTUACYJNO-WYSOKOŚCIOWA
Założona w 2001 r. przez
PRZEDSIĘBIORSTWO GEODEZYJNE „PRACTICUS”
Sp.z.o.o.w NOWYM SĄCZU
na podstawie przeskalowania mapy zasadniczej skala 1:2000

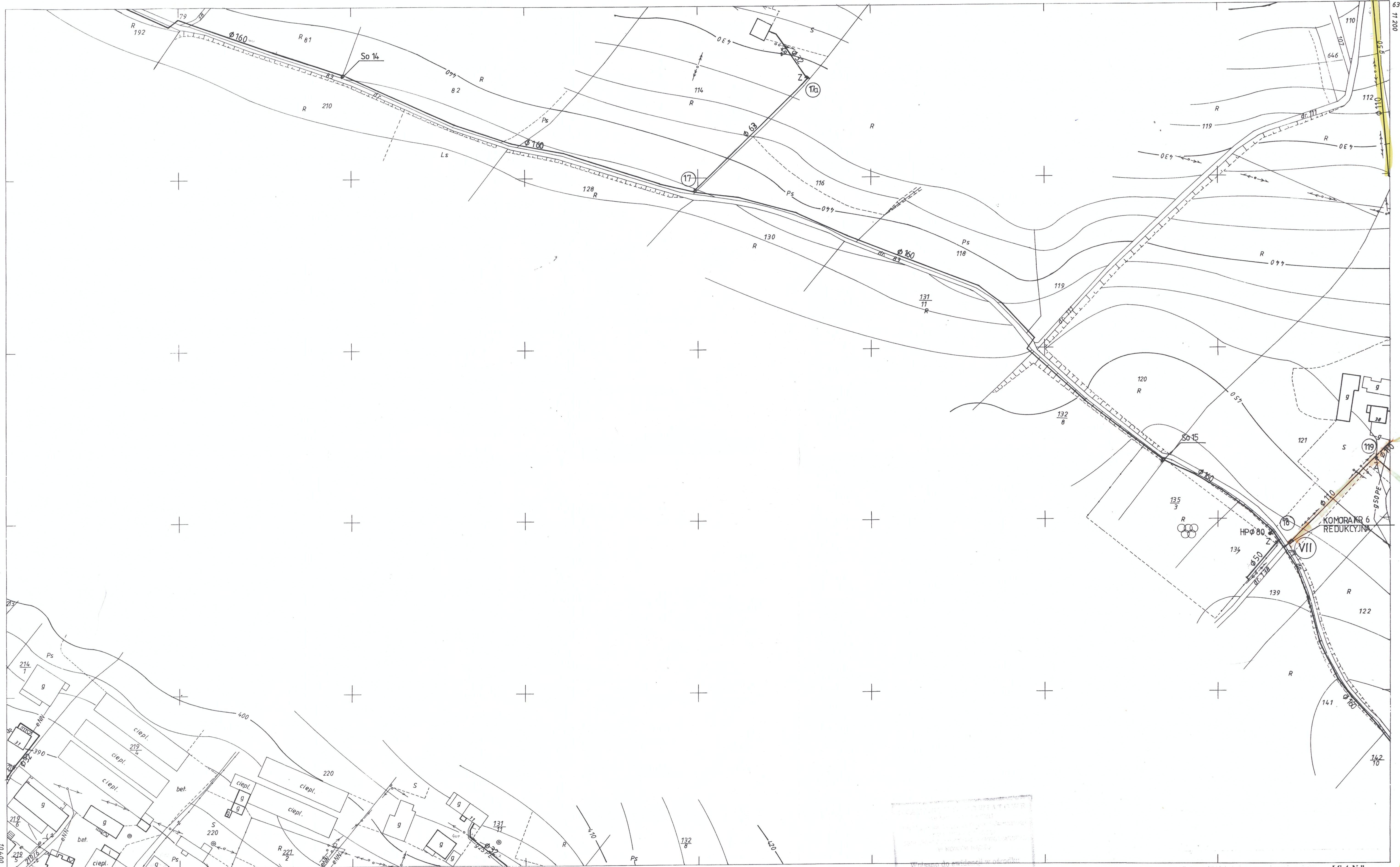


1.wieś: Wielogłowy
Gm. Korzenna
Zwierz: Stawikowa

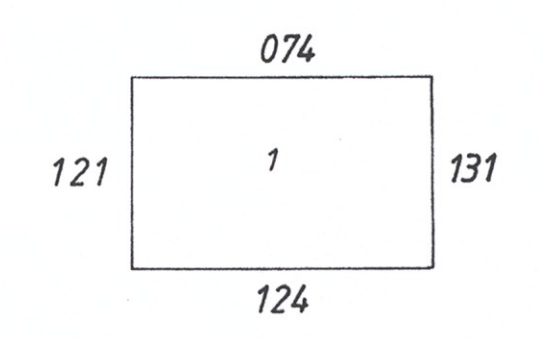
[Handwritten signature]

PRACOWNIA PROJEKTOWA SIECI I INSTALACJI SANITARNYCH „ISAN”					
ZESPÓŁ PROJ.	MGR INŻ. Z. NOWAK	OBIEKT	WODOCIĄG DLA WSI: WIELOGŁOWY, WIEŁOPOLE, DĄBROWA, KURÓW, KLIMKÓWKA		
	MGR INŻ. J. MAŃKUS	ADRES	PR. SIECI WODOCIĄGOWEJ WRAZ Z PRZYŁĄCZAMI DO BUD. MIESZKALNYCH, HYDROFORNI I ZBIORNIK WODY		
	TECH. E. UJATOWSKA	PRZEDMIOT RYSUNKU	PLAN ZAGOSPODAROWANIA TERENU		
		NR REL.	DATA	POW. 4cm ²	SKALA 1:1000
					NR RYSUNKU 29

Gm. CHEŁMIEC pow. nowosądecki



**MAPA
SYTUACYJNO-WYSOKOŚCIOWA**
Założona w 2001r. przez:
PRZEDSIĘBIORSTWO GEODEZYJNE „PRACTICUS”
Sp.z o.o. w NOWYM SĄCZU
na podstawie przeskalowania mapy zasadniczej skala 1:2000



Przedsiębiorstwo Geodezyjne
PRACTICUS Sp. z o.o.
33-300 Nowy Sącz, ul. Nowosądecka 2F
1. Wielogłowy
PREZES SARZADU
Sp. z o.o. „PRACTICUS”
(Incepcja) Kłuszczański

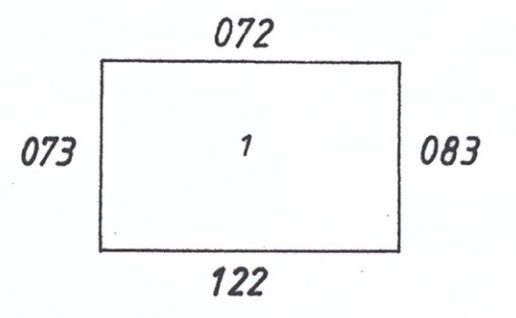
Wpisano do ewidencji w urzędzie
2002-11-18 4065/146/2002
w dniu...
Podstawa art. nr 12140 ustawy z dnia 17.04.1995
Pracownia projektowa i instalacji sanitarnych „ISAN”
Dz. 10081/02 data 18

PRACOWNIA PROJEKTOWA SIECI I INSTALACJI SANITARNYCH „ISAN”							
ZESPÓŁ PROJ.	MGR INŻ. Z. NOWAK	OBIEKT	WODOCIĄG DLA WSI: WIEŁOGŁOWY, WIEŁOPOLE, DĄBROWA, KURÓW, KLIMKÓWKA				
	MGR INŻ. J. SZCZEPANIK	ADRES	STADIUM				
	TECH. E. ULATOWSKA	PRZEDMIOT RYSUNKU	PB. SIECI WODOCIĄGOWEJ WRAZ Z PRZYŁĄCZAMI DO BUD. MIESZKALNYCH, HYDROFORNIE I ZBIORNIK WODY				
		NR REL.	PLAN ZAGOSPODAROWANIA TERENU				
			DATA	POW. dm ²	SKALA	NR RYSUNKU	
					1:1000	19	



MAPA DO CEŁÓW
PROJEKTOWYCH
174.333.074
1:1000

**MAPA
SYTUACYJNO-WYSOKOŚCIOWA**
Założona w 2001r. przez:
PRZEDSIĘBIORSTWO GEODEZYJNE „PRACTICUS”
Sp.z o.o. w NOWYM SĄCZU
na podstawie przeskalowania mapy zasadniczej skala 1:2000



1. wieś: Wielogłowy

Przedsiębiorstwo Geodezyjne
„PRACTICUS” Sp. z o.o.
33-300 Nowy Sącz ul. Nałęczowska 20
tel/fax (018) 24 10 02, 24 10 03
NIP 733-000-000

PRACOWNIA
sp. z o.o. „PRACTICUS”
Inżynier: *[Signature]*

Wpisano do ewidencji ewidencyjnej
2002-11-18 4065/146/2002
Lp. ewid. 12140 ustawa 17
Prawo geodezyjne i kartograficzne. Data: 01.10.2002

D.Z. 10081/02. data: 01.10.2002

PRACOWNIA PROJEKTOWA SIECI I INSTALACJI SANITARNYCH „ISAN”

ZESPÓŁ PROJ.	MGR INŻ. Z. NOWAK MGR INŻ. LESZYŃSKI TECH. E. ULATOWSKA	OBIEKT ADRES STADIUM PRZEDMIOT RYSUŃKU NR REJ.	WODOCIĄG DLA WSI: WIEŁOGŁOWY, WIEŁOPOLE, DĄBRÓWA, KURÓW, KLIMKÓWKA PB. SIECI WODOCIĄGOWEJ WRAZ Z PRZYŁĄCZAMI DO BUD. MIESZKALNYCH, HYDROFORNI I ZBIORNIK WODY
	<i>[Signature]</i>		PLAN ZAGOSPODAROWANIA TERENU
		DATA POW. dm ²	SKALA 1:1000
			NR RYSUNKU 18

Gm. CHEŁMIEC pow. nowosądecki

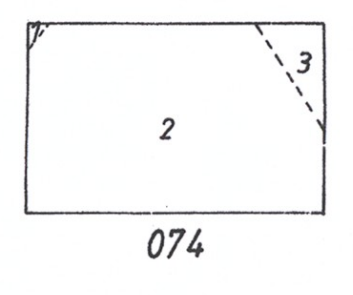


PRZEJŚCIE PRZEZ JAR - NAPOWIETRZNIE
WG. RYS. SZCZEGÓŁOWEGO

Wpisano do ewidencji w dniu...
w dniu 2002.11.18 nr. 4065/146/2002
D.Z. 10081/02 data...

MAPA DO CELÓW
PROJEKTOWYCH
174.333.072
1:1000

**MAPA
SYTUACYJNO-WYSOKOŚCIOWA**
Założona w 2001r przez:
PRZEJŚCIE PRZEZ JAR - NAPOWIETRZNIE
WG. RYS. SZCZEGÓŁOWEGO
Sp.z.o.o. w NOWYM SĄCZU
na podstawie przeskalowania mapy zasadniczej skala 1:2000



1. Wola Kurowska
2. Wielogłowy
3. Jelna

Pracownia Projektowa Sieci i Instalacji Sanitarnych "ISAN"
MGR INŻ. Z. NOWAK
MGR INŻ. J. MANSKI
TECH. E. LIŚTOWSKA

ZESPÓŁ PROJ.		OBJEKT		WODOCIĄG DLA WSI: WIEŁOGŁOWY, WIEŁOPOLE, DĄBROWA, KURÓW, KLIMKÓWKA	
MGR INŻ. Z. NOWAK	MGR INŻ. J. MANSKI	ADRES	STADIUM	PR. SIECI WODOCIĄGOWEJ WRAZ Z PRZYŁĄCZAMI DO BUD. MIESZKALNYCH, HYDROFORNIĘ I ZBIORNIK WODY	
TECH. E. LIŚTOWSKA		PRZEDMIOT RYSUNKU	NR REJ.	DATA	PLAN ZAGOSPODAROWANIA TERENU
					POW. dm ² SKALA 1:1000 NR RYSUNKU 17