

UCHWAŁA NR XXXV/919/2022
RADY GMINY CHELMIEC

z dnia 16 września 2022 r.

w sprawie przystąpienia do zmiany miejscowego planu zagospodarowania przestrzennego "Chelmiec VI" w Gminie Chelmiec obejmującego część działki nr 388 położonej w obrębie Trzetrzewina.

Na podstawie art. 18 ust. 2 pkt. 5 ustawy z dnia 8 marca 1990 r. o samorządzie gminnym (t.j. Dz. U. z 2022 poz. 559 ze zm.), art. 3 ust. 1, art. 14 ustawy z dnia 27 marca 2003 r. o planowaniu i zagospodarowaniu przestrzennym (t.j. Dz. U. z 2022 r. poz. 503) - Rada Gminy Chelmiec, na wniosek Wójta Gminy Chelmiec uchwala co następuje:

§ 1. 1. Przystępuje się do sporządzenia zmiany miejscowego planu zagospodarowania przestrzennego „Chelmiec VI” w Gminie Chelmiec – zatwierdzonego uchwałą Rady Gminy Chelmiec Nr XXXIX(354)2005 z dnia 31 sierpnia 2005 roku (Dziennik Urzędowy Województwa Małopolskiego z dn. 19.10.2005 r. Nr 563 poz. 3992 z późn. zm.) tekst jednolity dot. części tekstowej planu (Dz. U. z dn. 30.05.2018 r. poz. 3931), obejmującego część działki nr 388 położonej w obrębie Trzetrzewina.

2. Granice opracowania zostały określone na załączniku graficznym Nr 1, stanowiącym integralną część niniejszej uchwały.

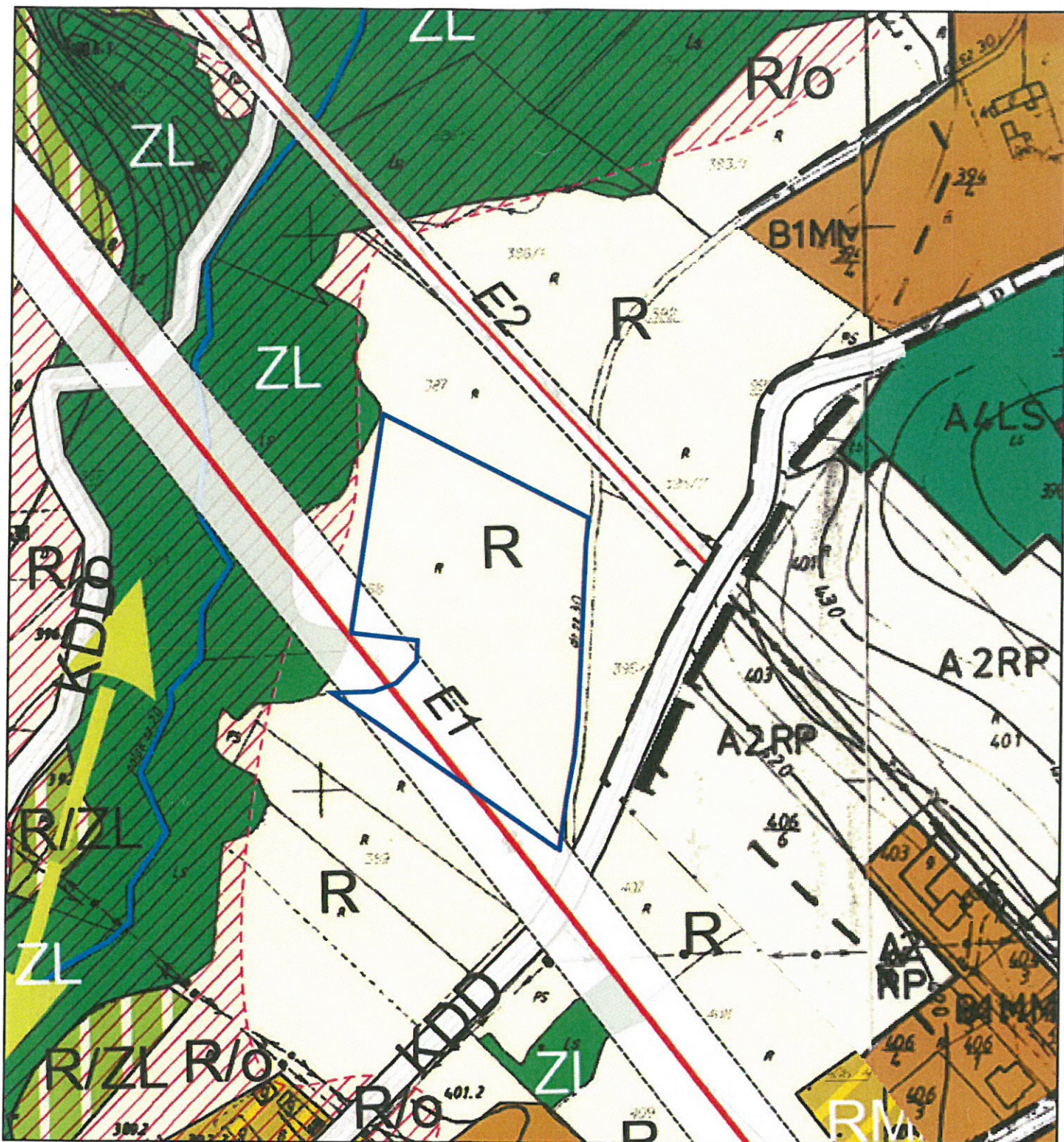
§ 2. Zmiana planu wymieniona w § 1 zostanie sporządzona w oparciu o Studium uwarunkowań i kierunków zagospodarowania przestrzennego Gminy Chelmiec – zatwierdzone Uchwałą Rady Gminy Chelmiec Nr XV/294/2020 z dnia 20 stycznia 2020 r.

§ 3. Wykonanie niniejszej uchwały powierza się Wójtowi Gminy Chelmiec.

§ 4. Uchwała wchodzi w życie z dniem podjęcia.

Przewodniczący Rady Gminy


Wiesław Szoldrowski



Załącznik nr 1
do Uchwały Rady Gminy Chełmiec
nr XXXV/919/2022
z dnia 16 września 2022 r.

Legenda:

— Granice opracowania zmiany planu zagospodarowania przestrzennego

Przewodniczący Rady Gminy
Wiesław Szoldrowski

UCHWAŁA NR XXXV/923/2022
RADY GMINY CHEŁMIEC

z dnia 16 września 2022 r.

**w sprawie przystąpienia do zmiany miejscowego planu zagospodarowania przestrzennego "Chełmiec V"
w Gminie Chełmiec obejmującego część działki nr 619/5 położonej w obrębie Wielogłowy.**

Na podstawie art. 18 ust. 2 pkt. 5 ustawy z dnia 8 marca 1990 r. o samorządzie gminnym (t.j. Dz. U. z 2022 poz. 559 ze zm.), art. 3 ust. 1, art. 14 ustawy z dnia 27 marca 2003 r. o planowaniu i zagospodarowaniu przestrzennym (t.j. Dz. U. z 2022 r. poz. 503) - Rada Gminy Chełmiec, na wniosek Wójta Gminy Chełmiec uchwala co następuje:

§ 1. 1. Przystępuje się do sporządzenia zmiany miejscowego planu zagospodarowania przestrzennego „Chełmiec V” w Gminie Chełmiec – zatwierdzonego uchwałą Rady Gminy Chełmiec NrXX(163)2004 z dnia 24 maja 2004 roku (Dziennik Urzędowy Województwa Małopolskiego z dn. 9.08.2004 r. Nr 222/2004 poz. 2514 z późn. zm.) tekst jednolity dot. części tekstowej planu (Dz. U. z dn. 30.05.2018 r. poz. 3928), obejmującego część działki nr 619/5 położonej w obrębie Wielogłowy.


2. Granice opracowania zostały określone na załączniku graficznym Nr 1, stanowiącym integralną część niniejszej uchwały.

§ 2. Zmiana planu wymieniona w § 1 zostanie sporządzona w oparciu o Studium uwarunkowań i kierunków zagospodarowania przestrzennego Gminy Chełmiec – zatwierdzone Uchwałą Rady Gminy Chełmiec Nr XV/294/2020 z dnia 20 stycznia 2020 r.

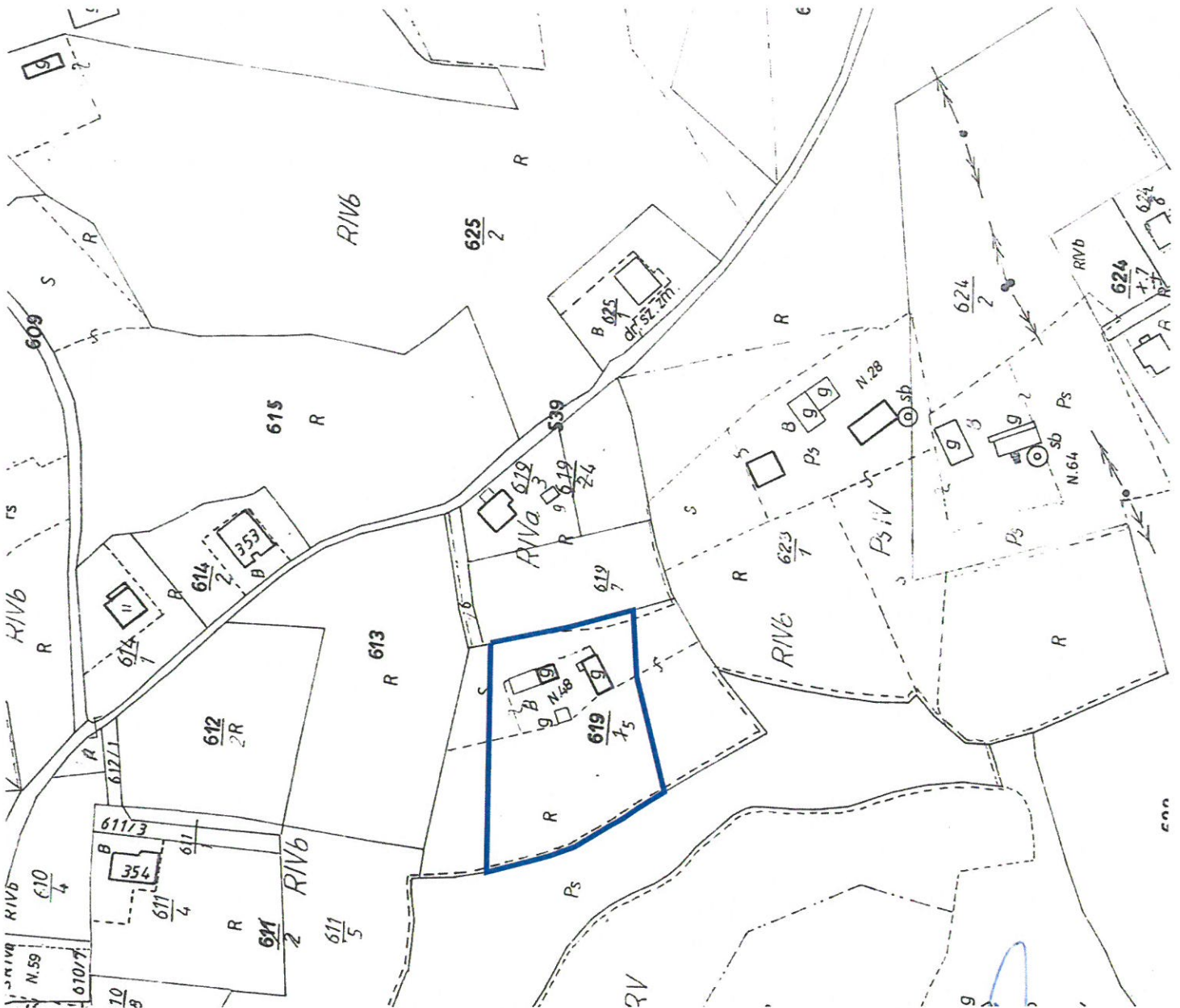
§ 3. Wykonanie niniejszej uchwały powierza się Wójtowi Gminy Chełmiec.

§ 4. Uchwała wchodzi w życie z dniem podjęcia.

Przewodniczący Rady Gminy



Wiesław Szoldrowski



Załącznik nr 1
do Uchwały Rady Gminy Chelmiec
nr XXXV/923/2022
z dnia 16 września 2022 r.

Legenda:

— Granice opracowania zmiany planu zagospodarowania przestrzennego

Przewodniczący Rady Gminy

W. Szoldrowski
Wiesław Szoldrowski

UCHWAŁA NR XXXV/924/2022
RADY GMINY CHELMIEC

z dnia 16 września 2022 r.

w sprawie przystąpienia do zmiany miejscowego planu zagospodarowania przestrzennego "Chelmiec IV" w Gminie Chelmiec obejmującego część działki nr 362/4 położonej w obrębie Chomranice.

Na podstawie art. 18 ust. 2 pkt. 5 ustawy z dnia 8 marca 1990 r. o samorządzie gminnym (t.j. Dz. U. z 2022 poz. 559 ze zm.), art. 3 ust. 1, art. 14 ustawy z dnia 27 marca 2003 r. o planowaniu i zagospodarowaniu przestrzennym (t.j. Dz. U. z 2022 r. poz. 503) - Rada Gminy Chelmiec, na wniosek Wójta Gminy Chelmiec uchwala co następuje:

§ 1. 1. Przystępuje się do sporządzenia zmiany miejscowego planu zagospodarowania przestrzennego „Chelmiec IV” w Gminie Chelmiec – zatwierdzonego uchwałą Rady Gminy Chelmiec Nr IX(61)2003 z dnia 26 czerwca 2003 roku (Dziennik Urzędowy Województwa Małopolskiego z dn. 23.07.2003 r. Nr 196 poz. 2438 z późn. zm.) tekst jednolity dot. części tekstowej planu (Dz. U. z dn. 30.05.2018 r. poz. 3927), obejmującego część działki nr 362/4 położonej w obrębie Chomranice.


2. Granice opracowania zostały określone na załączniku graficznym Nr 1, stanowiącym integralną część niniejszej uchwały.

§ 2. Zmiana planu wymieniona w § 1 zostanie sporządzona w oparciu o Studium uwarunkowań i kierunków zagospodarowania przestrzennego Gminy Chelmiec – zatwierdzone Uchwałą Rady Gminy Chelmiec Nr XV/294/2020 z dnia 20 stycznia 2020 r.

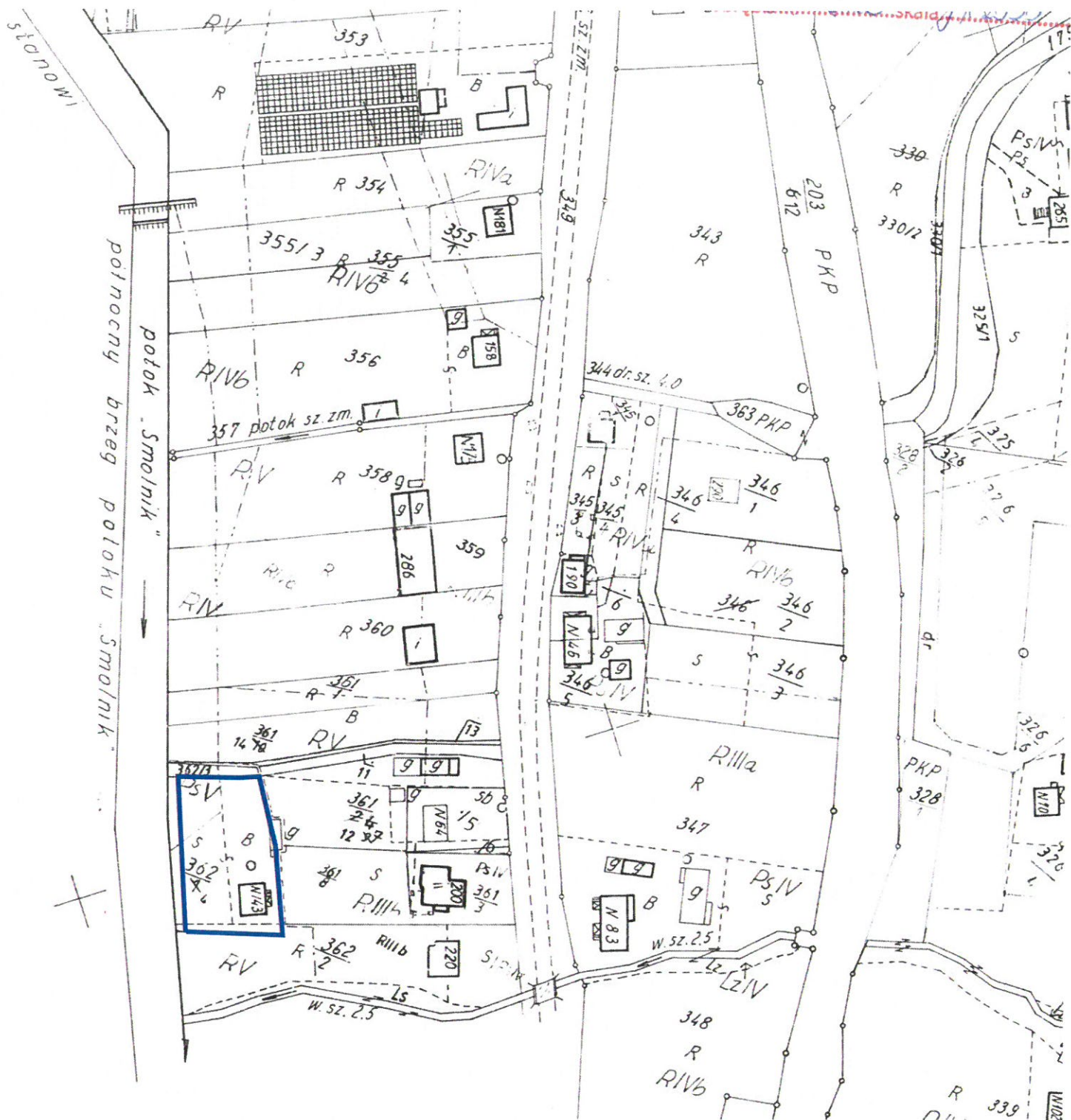
§ 3. Wykonanie niniejszej uchwały powierza się Wójtowi Gminy Chelmiec.

§ 4. Uchwała wchodzi w życie z dniem podjęcia.

Przewodniczący Rady Gminy



Wiesław Szoldrowski



Załącznik nr 1
do Uchwały Rady Gminy Chelmiec
nr XXXV/924/2022
z dnia 16 września 2022 r.

Legenda:

Granice opracowania zmiany planu zagospodarowania przestrzennego

Przewodniczący Rady Gminy

PA
Wiesław Szoldrowski

UCHWAŁA NR XXXV/915/2022
RADY GMINY CHELMIEC

z dnia 16 września 2022 r.

**w sprawie przystąpienia do zmiany miejscowego planu zagospodarowania przestrzennego "Chelmiec V"
w Gminie Chelmiec obejmującego część działki nr 213 położonej w obrębie Dąbrowa.**

Na podstawie art. 18 ust. 2 pkt. 5 ustawy z dnia 8 marca 1990 r. o samorządzie gminnym (t.j. Dz. U. z 2022 poz. 559 ze zm.), art. 3 ust. 1, art. 14 ustawy z dnia 27 marca 2003 r. o planowaniu i zagospodarowaniu przestrzennym (t.j. Dz. U. z 2022 r. poz. 503) - Rada Gminy Chelmiec, na wniosek Wójta Gminy Chelmiec uchwala co następuje:

§ 1. 1. Przystępuje się do sporządzenia zmiany miejscowego planu zagospodarowania przestrzennego „Chelmiec V” w Gminie Chelmiec – zatwierdzonego uchwałą Rady Gminy Chelmiec Nr XX(163)2004 z dnia 24 maja 2004 roku (Dziennik Urzędowy Województwa Małopolskiego z dn. 9.08.2004 r. Nr 222/2004 poz. 2514 z późn. zm.) tekst jednolity dot. części tekstowej planu (Dz. U. z dn. 30.05.2018 r. poz. 3928), obejmującego część działki nr 213 położonej w obrębie Dąbrowa.


2. Granice opracowania zostały określone na załączniku graficznym Nr 1, stanowiącym integralną część niniejszej uchwały.

§ 2. Zmiana planu wymieniona w § 1 zostanie sporządzona w oparciu o Studium uwarunkowań i kierunków zagospodarowania przestrzennego Gminy Chelmiec – zatwierdzone Uchwałą Rady Gminy Chelmiec Nr XV/294/2020 z dnia 20 stycznia 2020 r.

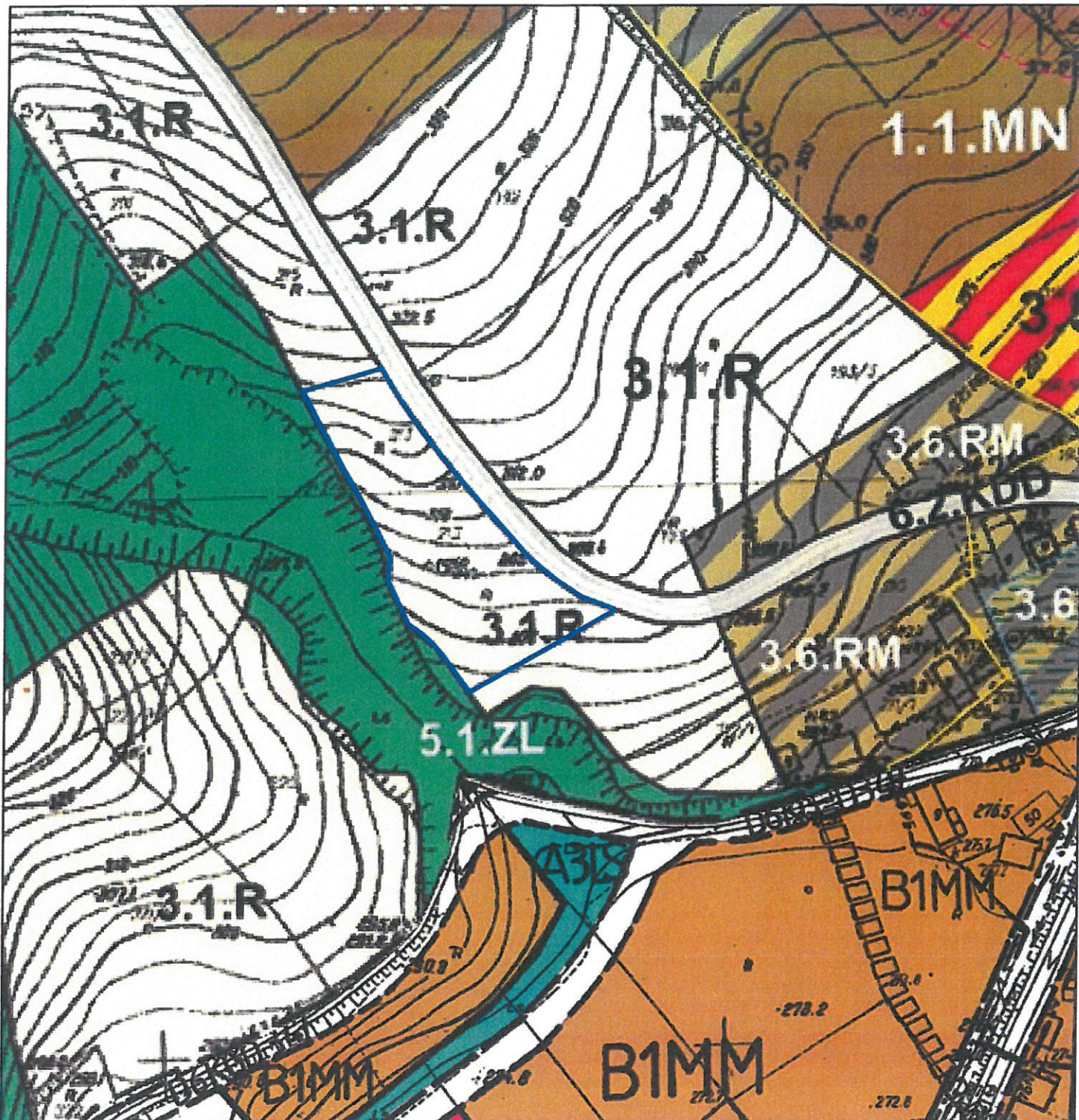
§ 3. Wykonanie niniejszej uchwały powierza się Wójtowi Gminy Chelmiec.

§ 4. Uchwała wchodzi w życie z dniem podjęcia.

Przewodniczący Rady Gminy



Wiesław Szoldrowski



Załącznik nr 1
do Uchwały Rady Gminy Chełmiec
nr XXXV/915/2022
z dnia 16 września 2022 r.

Legenda:

— Granice opracowania zmiany planu zagospodarowania przestrzennego

Przewodniczący Rady Gminy

WS
Wiesław Szoldrowski

UCHWAŁA NR XXXV/932/2022
RADY GMINY CHEŁMIEC

z dnia 16 września 2022 r.

w sprawie przystąpienia do zmiany miejscowego planu zagospodarowania przestrzennego w Gminie Chełmiec obejmującego część działki nr 400/2 położonej w obrębie Paszyn.

Na podstawie art. 18 ust. 2 pkt. 5 ustawy z dnia 8 marca 1990 r. o samorządzie gminnym (t.j. Dz. U. z 2022 poz. 559 ze zm.), art. 3 ust. 1, art. 14 ustawy z dnia 27 marca 2003 r. o planowaniu i zagospodarowaniu przestrzennym (t.j. Dz. U. z 2022 r. poz. 503) - Rada Gminy Chełmiec, na wniosek Wójta Gminy Chełmiec uchwala co następuje:

§ 1. 1. Przystępuje się do sporządzenia zmiany miejscowego planu zagospodarowania przestrzennego w Gminie Chełmiec – zatwierdzonego uchwałą Rady Gminy Chełmiec Nr XLVI/774/2014 z dnia 17 lipca 2014 r. (Dz. U. z 2014 r. poz. 4684), obejmującego część działki nr 400/2 położonej w obrębie Paszyn.


2. Granice opracowania zostały określone na załączniku graficznym Nr 1, stanowiącym integralną część niniejszej uchwały.

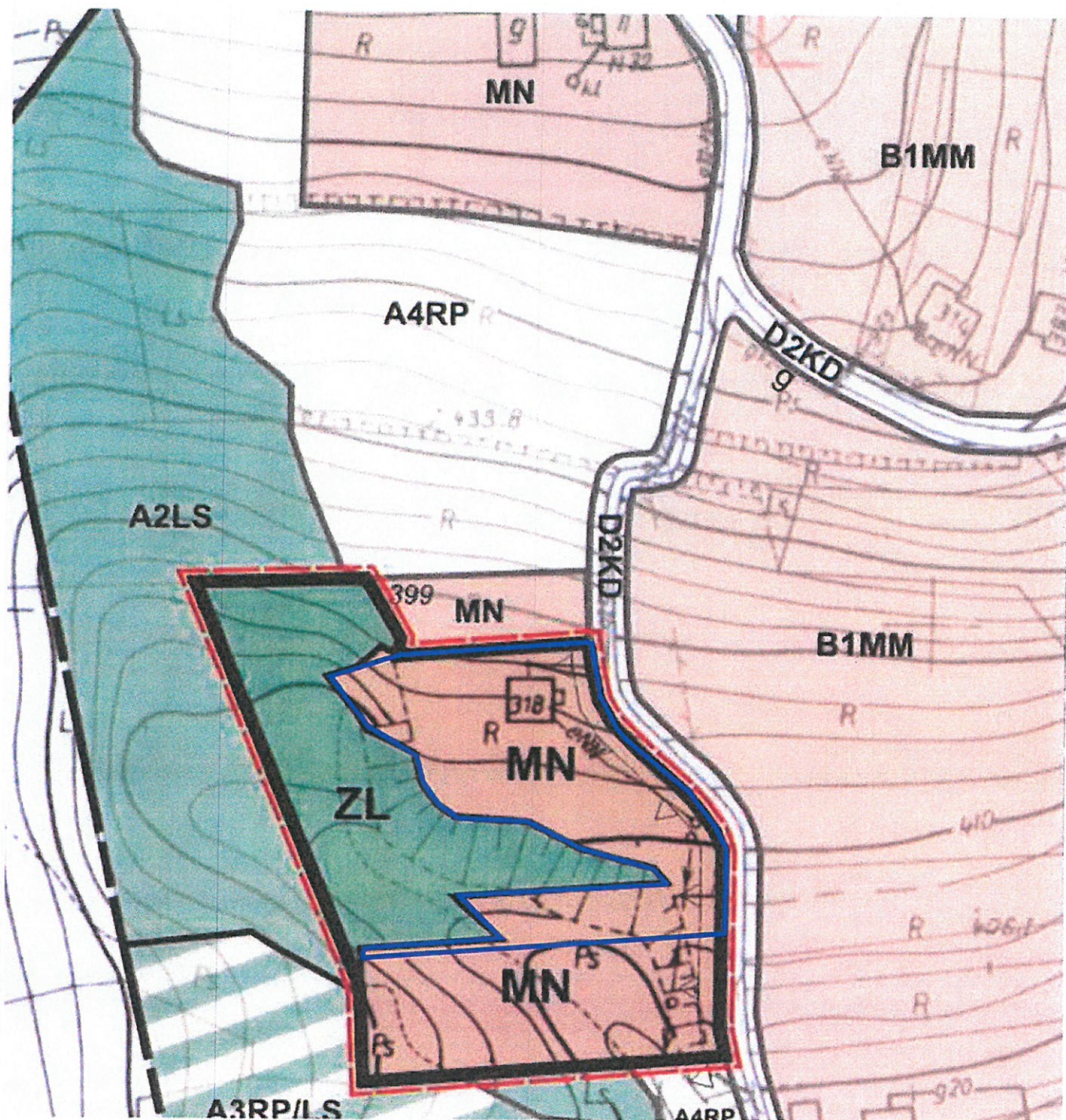
§ 2. Zmiana planu wymieniona w § 1 zostanie sporządzona w oparciu o Studium uwarunkowań i kierunków zagospodarowania przestrzennego Gminy Chełmiec – zatwierdzone Uchwałą Rady Gminy Chełmiec Nr XV/294/2020 z dnia 20 stycznia 2020 r.

§ 3. Wykonanie niniejszej uchwały powierza się Wójtowi Gminy Chełmiec.

§ 4. Uchwała wchodzi w życie z dniem podjęcia.

Przewodniczący Rady Gminy


Wiesław Szoldrowski



Załącznik nr 1
do Uchwały Rady Gminy Chełmiec
nr XXXV/932/2022
z dnia 16 września 2022 r.

Legenda:

 Granice opracowania zmiany planu zagospodarowania przestrzennego

Przewodniczący Rady Gminy


Wiesław Szoldrowski

UCHWAŁA NR XXXV/921/2022
RADY GMINY CHEŁMIEC

z dnia 16 września 2022 r.

w sprawie przystąpienia do zmiany miejscowego planu zagospodarowania przestrzennego "Chełmiec VI" w Gminie Chełmiec obejmującego działkę nr 188 położoną w obrębie Świniarsko.

Na podstawie art. 18 ust. 2 pkt. 5 ustawy z dnia 8 marca 1990 r. o samorządzie gminnym (t.j. Dz. U. z 2022 poz. 559 ze zm.), art. 3 ust. 1, art. 14 ustawy z dnia 27 marca 2003 r. o planowaniu i zagospodarowaniu przestrzennym (t.j. Dz. U. z 2022 r. poz. 503) - Rada Gminy Chełmiec, na wniosek Wójta Gminy Chełmiec uchwała co następuje:

§ 1. 1. Przystępuje się do sporządzenia zmiany miejscowego planu zagospodarowania przestrzennego „Chełmiec VI” w Gminie Chełmiec – zatwierdzonego uchwałą Rady Gminy Chełmiec Nr XXXIX(354)2005 z dnia 31 sierpnia 2005 roku (Dziennik Urzędowy Województwa Małopolskiego z dn. 19.10.2005 r. Nr 563 poz. 3992 z późn. zm.) tekst jednolity dot. części tekstowej planu (Dz. U. z dn. 30.05.2018 r. poz. 3931), obejmującego działkę nr 188 położoną w obrębie Świniarsko.


2. Granice opracowania zostały określone na załączniku graficznym Nr 1, stanowiącym integralną część niniejszej uchwały.

§ 2. Zmiana planu wymieniona w § 1 zostanie sporządzona w oparciu o Studium uwarunkowań i kierunków zagospodarowania przestrzennego Gminy Chełmiec – zatwierdzone Uchwałą Rady Gminy Chełmiec Nr XV/294/2020 z dnia 20 stycznia 2020 r.

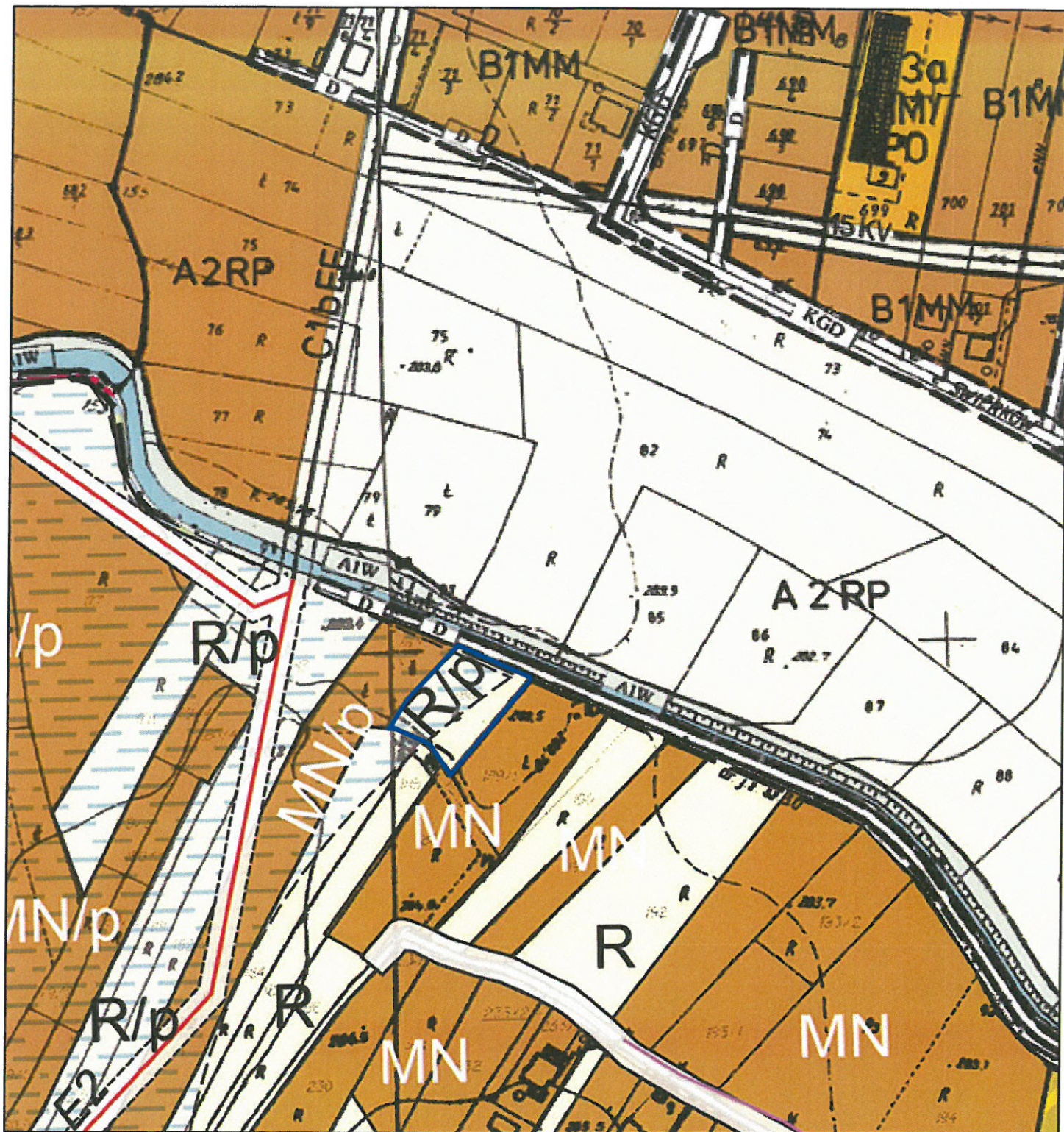
§ 3. Wykonanie niniejszej uchwały powierza się Wójtowi Gminy Chełmiec.

§ 4. Uchwała wchodzi w życie z dniem podjęcia.

Przewodniczący Rady Gminy



Wiesław Szoldrowski



Załącznik nr 1
do Uchwały Rady Gminy Chełmiec
nr XXXV/921/2022
z dnia 16 września 2022 r.

Legenda:

— Granice opracowania zmiany planu zagospodarowania przestrzennego

Przewodniczący Rady Gminy

 Wiesław Szoldrowski

UCHWAŁA Nr XXX/752/2021
RADY GMINY CHEŁMIEC
z dnia 1 grudnia 2021 r.

w sprawie: przystąpienia do zmiany planu zagospodarowania przestrzennego „Chełmiec V” w Gminie Chełmiec obejmującego działkę nr 214/13 położoną w obrębie Wielogłowy.

Działając na podstawie art. 18 ust. 2 pkt. 5 ustawy z dnia 8 marca 1990 r. o samorządzie gminnym (t.j. Dz. U. z 2021 poz. 1372 ze zm.), art. 3 ust. 1, art. 14 ustawy z dnia 27 marca 2003 r. o planowaniu i zagospodarowaniu przestrzennym (t.j. Dz. U. z 2021 r. poz. 741 ze zm.) - Rada Gminy Chełmiec, na wniosek Wójta Gminy Chełmiec uchwała co następuje:

§ 1.

1. Przystępuje się do sporządzenia zmiany miejscowego planu zagospodarowania przestrzennego „Chełmiec V” w Gminie Chełmiec – zatwierdzonego uchwałą Rady Gminy Chełmiec Nr XX(163)2004 z dnia 24 maja 2004 roku (Dziennik Urzędowy Województwa Małopolskiego z dn. 9.08.2004 r. Nr 222/2004 poz. 2514 z późn. zm.) tekst jednolity dot. części tekstowej planu (Dz. U. z dn. 30.05.2018 r. poz. 3928), obejmującego działkę nr 214/13 położoną w obrębie Wielogłowy.
2. Granice opracowania zostały określone na załączniku graficznym Nr 1, stanowiącym integralną część niniejszej uchwały.

§ 2.

Zmiana planu wymieniona w § 1 zostanie sporządzona w oparciu o Studium uwarunkowań i kierunków zagospodarowania przestrzennego Gminy Chełmiec – zatwierdzone Uchwałą Rady Gminy Chełmiec Nr XV/294/2020 z dnia 20 stycznia 2020 r.

§ 3.

Wykonanie niniejszej uchwały powierza się Wójtowi Gminy Chełmiec.

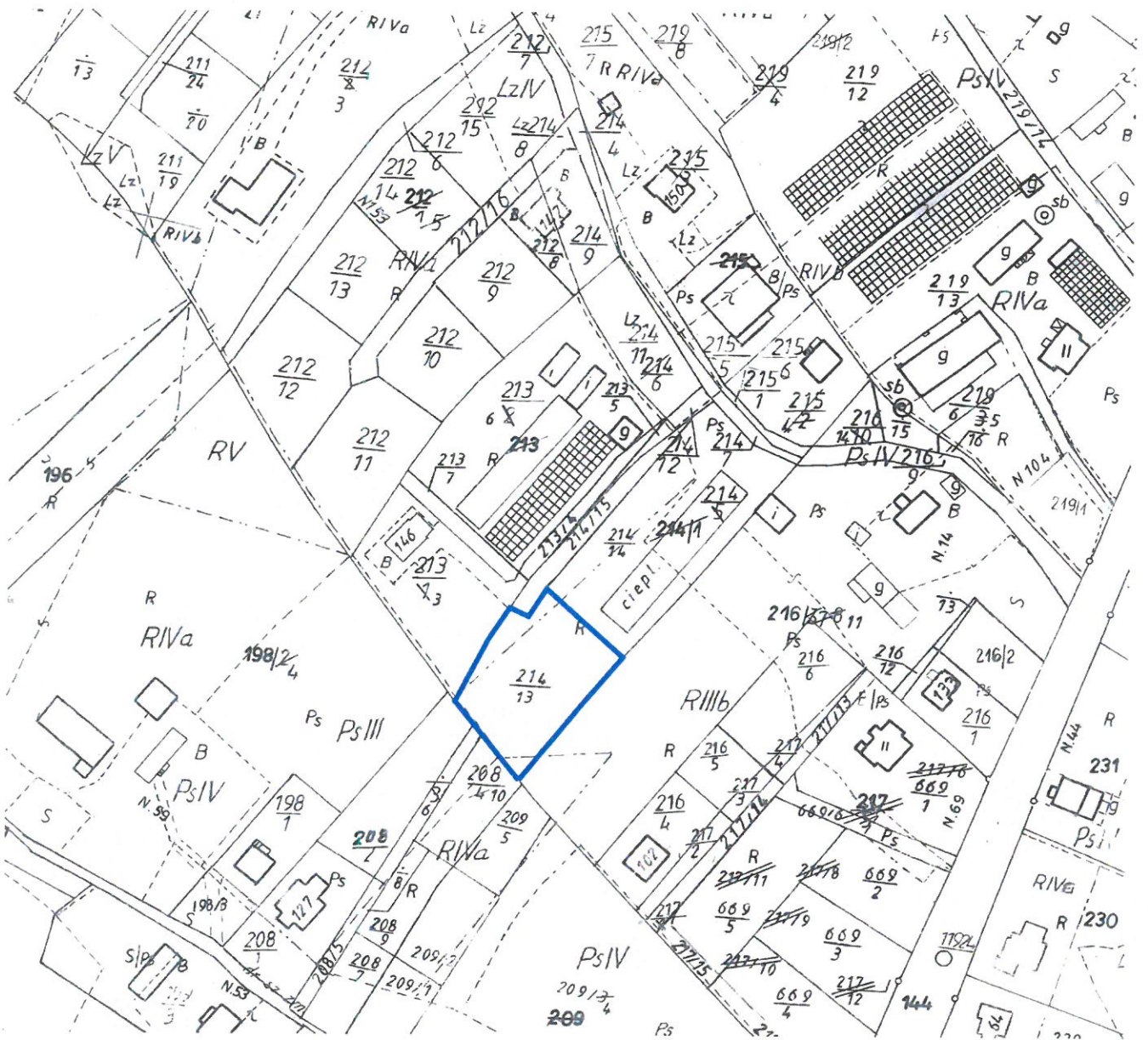
§ 4.

Uchwała wchodzi w życie z dniem podjęcia.

Przewodniczący Rady Gminy
Wiesław Szoldrowski

Podpis jest prawidłowy

Dokument podpisany przez Wiesław
Szoldrowski; Urząd Gminy
Data: 2021.12.14 13:36:28 CET



Załącznik nr 1
do Uchwały Rady Gminy Chełmiec
nr XXX/752/2021
z dnia 1 grudnia 2021 r.

Legenda:

 Granice opracowania zmiany planu zagospodarowania przestrzennego

Przewodniczący Rady Gminy

Wiesław Szoldrowski

Podpis jest prawidłowy

Dokument podpisany przez
Wiesław Szoldrowski; Urząd
Gminy
Data: 2021.12.14 13:37:00 CET

UCHWAŁA NR XXXV/938/2022
RADY GMINY CHEŁMIEC

z dnia 16 września 2022 r.

**w sprawie przystąpienia do zmiany miejscowego planu zagospodarowania przestrzennego "Chelmiec V"
w Gminie Chelmiec obejmującego częśćdziałki nr 48/4 położonej w obrębie Librantowa.**

Na podstawie art. 18 ust. 2 pkt. 5 ustawy z dnia 8 marca 1990 r. o samorządzie gminnym (t.j. Dz. U. z 2022 poz. 559 ze zm.), art. 3 ust. 1, art. 14 ustawy z dnia 27 marca 2003 r. o planowaniu i zagospodarowaniu przestrzennym (t.j. Dz. U. z 2022 r. poz. 503) - Rada Gminy Chelmiec, na wniosek Wójta Gminy Chelmiec uchwała co następuje:

§ 1. 1. Przystępuje się do sporządzenia zmiany miejscowego planu zagospodarowania przestrzennego „Chelmiec V” w Gminie Chelmiec – zatwierdzonego uchwałą Rady Gminy Chelmiec Nr XX(163)2004 z dnia 24 maja 2004 roku (Dziennik Urzędowy Województwa Małopolskiego z dn. 9.08.2004 r. Nr 222/2004 poz. 2514 z późn. zm.) tekst jednolity dot. części tekstowej planu (Dz. U. z dn. 30.05.2018 r. poz. 3928), obejmującego część działki nr 48/4 położonej w obrębie Librantowa.

2. Granice opracowania zostały określone na załączniku graficznym Nr 1, stanowiącym integralną część niniejszej uchwały.

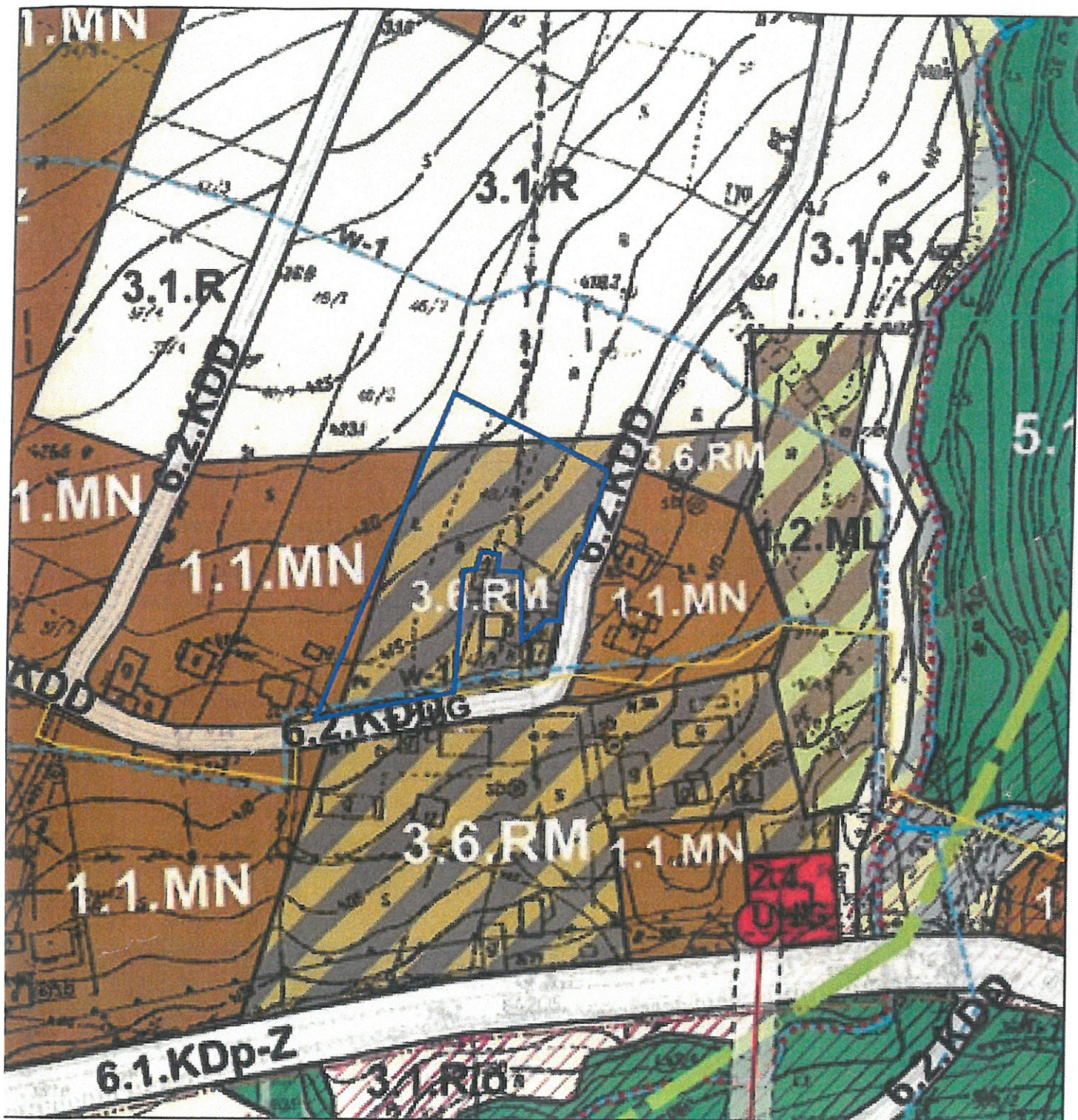
§ 2. Zmiana planu wymieniona w § 1 zostanie sporządzona w oparciu o Studium uwarunkowań i kierunków zagospodarowania przestrzennego Gminy Chelmiec – zatwierdzone Uchwałą Rady Gminy Chelmiec Nr XV/294/2020 z dnia 20 stycznia 2020 r.

§ 3. Wykonanie niniejszej uchwały powierza się Wójtowi Gminy Chelmiec.

§ 4. Uchwała wchodzi w życie z dniem podjęcia.

Przewodniczący Rady Gminy


Wiesław Szoldrowski



Załącznik nr 1
do Uchwały Rady Gminy Chełmiec
nr XXXV/938/2022
z dnia 16 września 2022 r.

Legenda:
— Granice opracowania zmiany planu zagospodarowania przestrzennego

Przewodniczący Rady Gminy

 Wiesław Szoldrowski

UCHWAŁA NR XXXVII/950/2022
RADY GMINY CHELMIEC

z dnia 26 października 2022 r.

w sprawie przystąpienia do zmiany miejscowego planu zagospodarowania przestrzennego "Chelmiec IV" w Gminie Chelmiec obejmującego część działki nr 173 położonej w obrębie Marcinkowice.

Na podstawie art. 18 ust. 2 pkt. 5 ustawy z dnia 8 marca 1990 r. o samorządzie gminnym (t.j. Dz. U. z 2022 poz. 559 ze zm.), art. 3 ust. 1, art. 14 ustawy z dnia 27 marca 2003 r. o planowaniu i zagospodarowaniu przestrzennym (t.j. Dz. U. z 2022 r. poz. 503 ze zm) - Rada Gminy Chelmiec, na wniosek Wójta Gminy Chelmiec uchwała co następuje:

§ 1. 1. Przystępuje się do sporządzenia zmiany miejscowego planu zagospodarowania przestrzennego „Chelmiec IV” w Gminie Chelmiec – zatwierdzonego uchwałą Rady Gminy Chelmiec Nr IX(61)2003 z dnia 26 czerwca 2003 roku (Dziennik Urzędowy Województwa Małopolskiego z dn. 23.07.2003 r. Nr 196 poz. 2438 z późn. zm.) tekst jednolity dot. części tekstowej planu (Dz. U. z dn. 30.05.2018 r. poz. 3927), obejmującego część działki nr 173 położonej w obrębie Marcinkowice.


2. Granice opracowania zostały określone na załączniku graficznym Nr 1, stanowiącym integralną część niniejszej uchwały.

§ 2. Zmiana planu wymieniona w § 1 zostanie sporządzona w oparciu o Studium uwarunkowań i kierunków zagospodarowania przestrzennego Gminy Chelmiec – zatwierdzone Uchwałą Rady Gminy Chelmiec Nr XV/294/2020 z dnia 20 stycznia 2020 r.

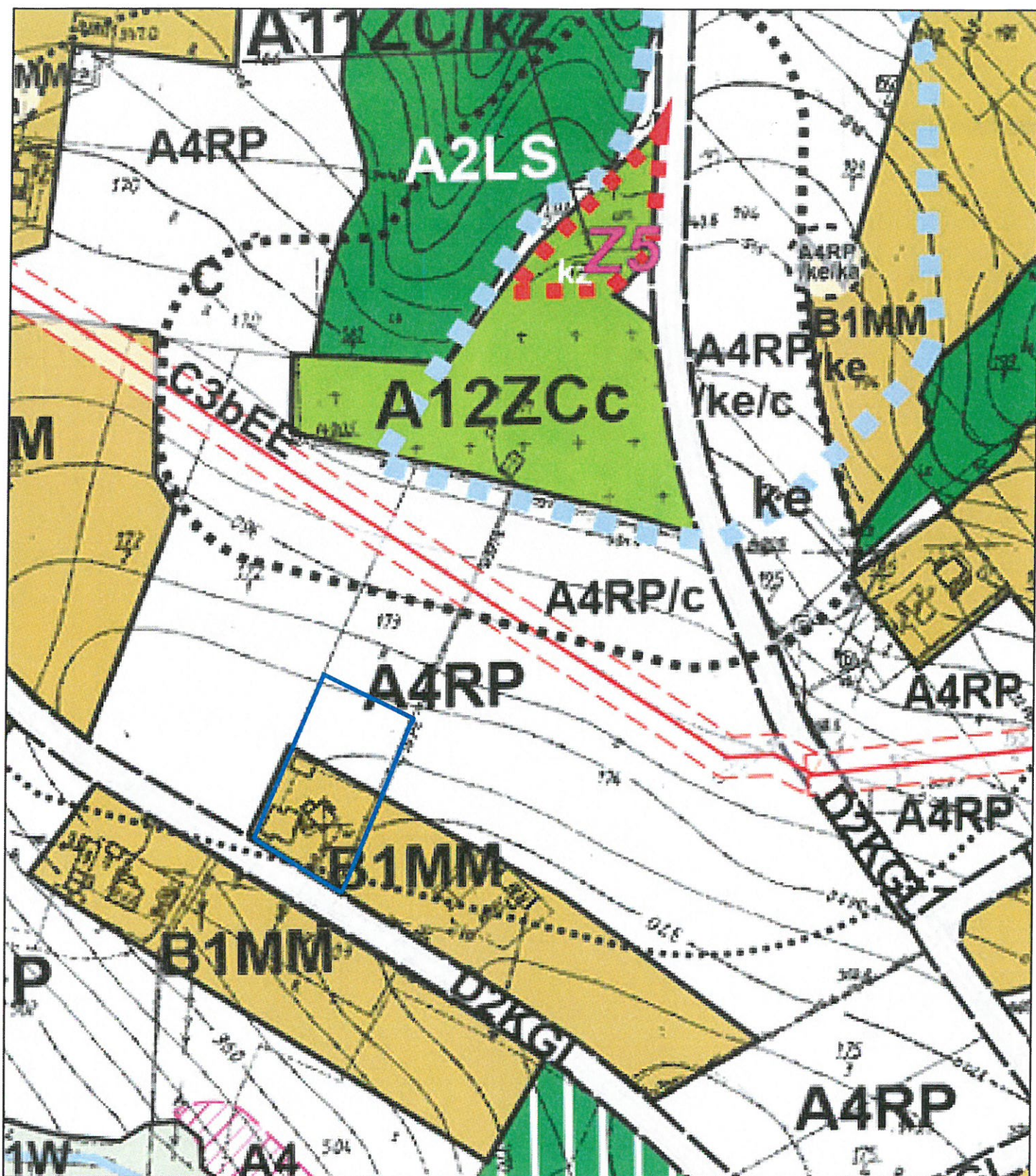
§ 3. Wykonanie niniejszej uchwały powierza się Wójtowi Gminy Chelmiec.

§ 4. Uchwała wchodzi w życie z dniem podjęcia.

Przewodniczący Rady Gminy



Wiesław Szoldrowski



Załącznik nr 1
do Uchwały Rady Gminy Chełmiec
nr XXXVII/950/2022
z dnia 26 października 2022 r.

Legenda:

 Granice opracowania zmiany planu zagospodarowania przestrzennego

Przewodniczący Rady Gminy


Wiesław Szoldrowski

**UCHWAŁA NR XXXVII/951/2022
RADY GMINY CHELMIEC**

z dnia 26 października 2022 r.

w sprawie przystąpienia do zmiany miejscowego planu zagospodarowania przestrzennego "Chelmiec VI" w Gminie Chelmiec obejmującego część działki nr 52/2 położonej w obrębie Świniarsko.

Na podstawie art. 18 ust. 2 pkt. 5 ustawy z dnia 8 marca 1990 r. o samorządzie gminnym (t.j. Dz. U. z 2022 poz. 559 ze zm.), art. 3 ust. 1, art. 14 ustawy z dnia 27 marca 2003 r. o planowaniu i zagospodarowaniu przestrzennym (t.j. Dz. U. z 2022 r. poz. 503 ze zm) - Rada Gminy Chelmiec, na wniosek Wójta Gminy Chelmiec uchwała co następuje:

§ 1. 1. Przystępuje się do sporządzenia zmiany miejscowego planu zagospodarowania przestrzennego „Chelmiec VI” w Gminie Chelmiec – zatwierdzonego uchwałą Rady Gminy Chelmiec Nr XXXIX(354)2005 z dnia 31 sierpnia 2005 roku (Dziennik Urzędowy Województwa Małopolskiego z dn. 19.10.2005 r. Nr 563 poz. 3992 z późn. zm.) tekst jednolity dot. części tekstowej planu (Dz. U. z dn. 30.05.2018 r. poz. 3931), obejmującego część działki nr 52/2 położonej w obrębie Świniarsko.

2. Granice opracowania zostały określone na załączniku graficznym Nr 1, stanowiącym integralną część niniejszej uchwały.

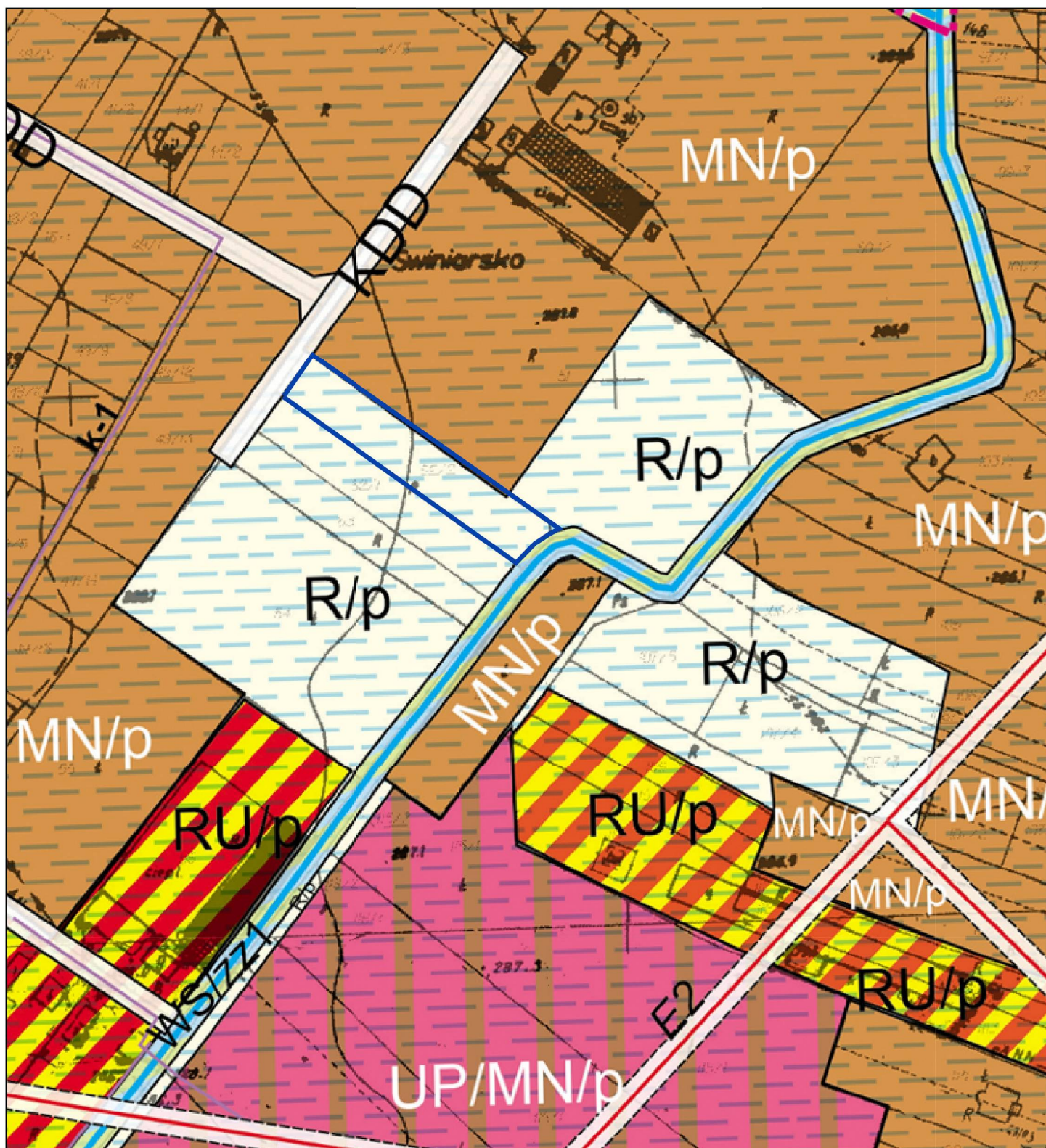
§ 2. Zmiana planu wymieniona w § 1 zostanie sporządzona w oparciu o Studium uwarunkowań i kierunków zagospodarowania przestrzennego Gminy Chelmiec – zatwierdzone Uchwałą Rady Gminy Chelmiec Nr XV/294/2020 z dnia 20 stycznia 2020 r.

§ 3. Wykonanie niniejszej uchwały powierza się Wójtowi Gminy Chelmiec.

§ 4. Uchwała wchodzi w życie z dniem podjęcia.

Przewodniczący Rady Gminy

Wiesław Szoldrowski



Załącznik nr 1
do Uchwały Rady Gminy Chełmiec
nr XXXVII/951/2022
z dnia 26 października 2022 r.

Legenda:

— Granice opracowania zmiany planu zagospodarowania przestrzennego

Przewodniczący Rady Gminy

Wiesław Szołdrowski

UCHWAŁA NR XXXVIII/975/2022
RADY GMINY CHELMIEC

z dnia 25 listopada 2022 r.

w sprawie przystąpienia do zmiany miejscowego planu zagospodarowania przestrzennego "Chelmiec V" w Gminie Chelmiec obejmującego część działki nr 275 położonej w obrębie Wola Kurowska.

Na podstawie art. 18 ust. 2 pkt. 5 ustawy z dnia 8 marca 1990 r. o samorządzie gminnym (t.j. Dz. U. z 2022 poz. 559 ze zm.), art. 3 ust. 1, art. 14 ustawy z dnia 27 marca 2003 r. o planowaniu i zagospodarowaniu przestrzennym (t.j. Dz. U. z 2022 r. poz. 503 ze zm) - Rada Gminy Chelmiec, na wniosek Wójta Gminy Chelmiec uchwała co następuje:

§ 1. 1. Przystępuje się do sporządzenia zmiany miejscowego planu zagospodarowania przestrzennego „Chelmiec V” w Gminie Chelmiec – zatwierdzonego uchwałą Rady Gminy Chelmiec Nr XX(163)2004 z dnia 24 maja 2004 roku (Dziennik Urzędowy Województwa Małopolskiego z dn. 9.08.2004 r. Nr 222/2004 poz. 2514 z późn. zm.) tekst jednolity dot. części tekstowej planu (Dz. U. z dn. 30.05.2018 r. poz. 3928), obejmującego część działki nr 275 położonej w obrębie Wola Kurowska.

2. Granice opracowania zostały określone na załączniku graficznym Nr 1, stanowiącym integralną część niniejszej uchwały.

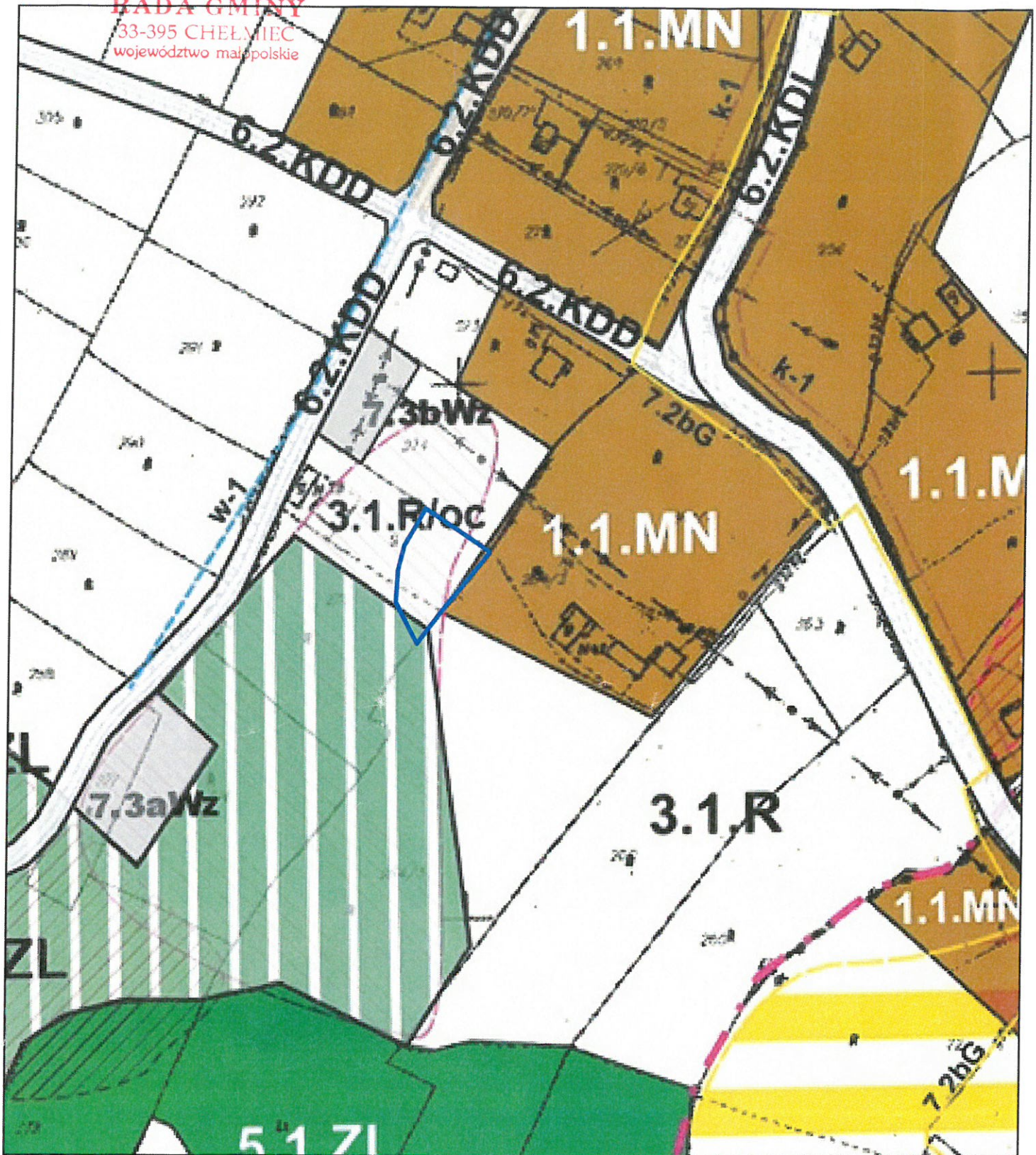
§ 2. Zmiana planu wymieniona w § 1 zostanie sporządzona w oparciu o Studium uwarunkowań i kierunków zagospodarowania przestrzennego Gminy Chelmiec – zatwierdzone Uchwałą Rady Gminy Chelmiec Nr XV/294/2020 z dnia 20 stycznia 2020 r.

§ 3. Wykonanie niniejszej uchwały powierza się Wójtowi Gminy Chelmiec.

§ 4. Uchwała wchodzi w życie z dniem podjęcia.

Przewodniczący Rady Gminy


Wiesław Szoldrowski



Załącznik nr 1
do Uchwały Rady Gminy Chełmiec
nr XXXVIII/975/2022
z dnia 25 listopada 2022 r.

Legenda:

 Granice opracowania zmiany planu zagospodarowania przestrzennego

Przewodniczący Rady Gminy


Wiesław Szoldrowski

UCHWAŁA NR XXXV/928/2022
RADY GMINY CHELMIEC

z dnia 16 września 2022 r.

**w sprawie przystąpienia do zmiany miejscowego planu zagospodarowania przestrzennego "Chelmiec V"
w Gminie Chelmiec obejmującego część działki nr 124/9 położonej w obrębie Dąbrowa.**

Na podstawie art. 18 ust. 2 pkt. 5 ustawy z dnia 8 marca 1990 r. o samorządzie gminnym (t.j. Dz. U. z 2022 poz. 559 ze zm.), art. 3 ust. 1, art. 14 ustawy z dnia 27 marca 2003 r. o planowaniu i zagospodarowaniu przestrzennym (t.j. Dz. U. z 2022 r. poz. 503) - Rada Gminy Chelmiec, na wniosek Wójta Gminy Chelmiec uchwala co następuje:

§ 1. 1. Przystępuje się do sporządzenia zmiany miejscowego planu zagospodarowania przestrzennego „Chelmiec V” w Gminie Chelmiec – zatwierdzonego uchwałą Rady Gminy Chelmiec Nr XX(163)2004 z dnia 24 maja 2004 roku (Dziennik Urzędowy Województwa Małopolskiego z dn. 9.08.2004 r. Nr 222/2004 poz. 2514 z późn. zm.) tekst jednolity dot. części tekstowej planu (Dz. U. z dn. 30.05.2018 r. poz. 3928), obejmującego część działki nr 124/9 położonej w obrębie Dąbrowa.

2. Granice opracowania zostały określone na załączniku graficznym Nr 1, stanowiącym integralną część niniejszej uchwały.

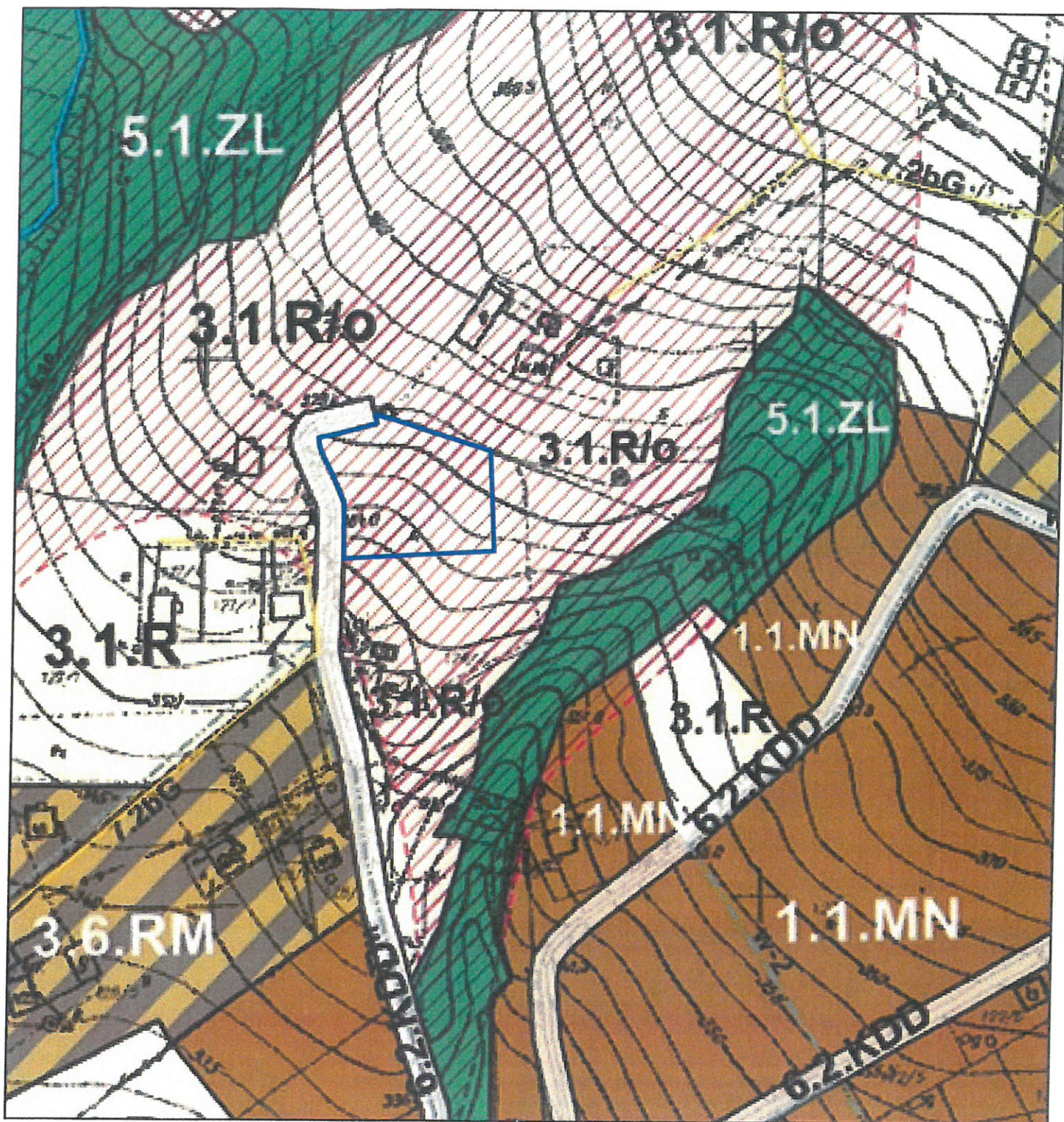
§ 2. Zmiana planu wymieniona w § 1 zostanie sporządzona w oparciu o Studium uwarunkowań i kierunków zagospodarowania przestrzennego Gminy Chelmiec – zatwierdzone Uchwałą Rady Gminy Chelmiec Nr XV/294/2020 z dnia 20 stycznia 2020 r.

§ 3. Wykonanie niniejszej uchwały powierza się Wójtowi Gminy Chelmiec.

§ 4. Uchwała wchodzi w życie z dniem podjęcia.

Przewodniczący Rady Gminy


Wiesław Szoldrowski



Załącznik nr 1
do Uchwały Rady Gminy Chełmiec
nr XXXV/928/2022
z dnia 16 września 2022 r.

Legenda:

— Granice opracowania zmiany planu zagospodarowania przestrzennego

Przewodniczący Rady Gminy


Wiesław Szoldrowski

UCHWAŁA NR XXXVIII/967/2022
RADY GMINY CHELMIEC

z dnia 25 listopada 2022 r.

w sprawie przystąpienia do zmiany miejscowego planu zagospodarowania przestrzennego "Chelmiec VI" w Gminie Chelmiec obejmującego część działki nr 922 położonej w obrębie Trzetrzewina.

Na podstawie art. 18 ust. 2 pkt. 5 ustawy z dnia 8 marca 1990 r. o samorządzie gminnym (t.j. Dz. U. z 2022 poz. 559 ze zm.), art. 3 ust. 1, art. 14 ustawy z dnia 27 marca 2003 r. o planowaniu i zagospodarowaniu przestrzennym (t.j. Dz. U. z 2022 r. poz. 503 ze zm) - Rada Gminy Chelmiec, na wniosek Wójta Gminy Chelmiec uchwała co następuje:

§ 1. 1. Przystępuje się do sporządzenia zmiany miejscowego planu zagospodarowania przestrzennego „Chelmiec VI” w Gminie Chelmiec – zatwierdzonego uchwałą Rady Gminy Chelmiec Nr XXXIX(354)2005 z dnia 31 sierpnia 2005 roku (Dziennik Urzędowy Województwa Małopolskiego z dn. 19.10.2005 r. Nr 563 poz. 3992 z późn. zm.) tekst jednolity dot. części tekstowej planu (Dz. U. z dn. 30.05.2018 r. poz. 3931), obejmującego część działki nr 922 położonej w obrębie Trzetrzewina.


2. Granice opracowania zostały określone na załączniku graficznym Nr 1, stanowiącym integralną część niniejszej uchwały.

§ 2. Zmiana planu wymieniona w § 1 zostanie sporządzona w oparciu o Studium uwarunkowań i kierunków zagospodarowania przestrzennego Gminy Chelmiec – zatwierdzone Uchwałą Rady Gminy Chelmiec Nr XV/294/2020 z dnia 20 stycznia 2020 r.

§ 3. Wykonanie niniejszej uchwały powierza się Wójtowi Gminy Chelmiec.

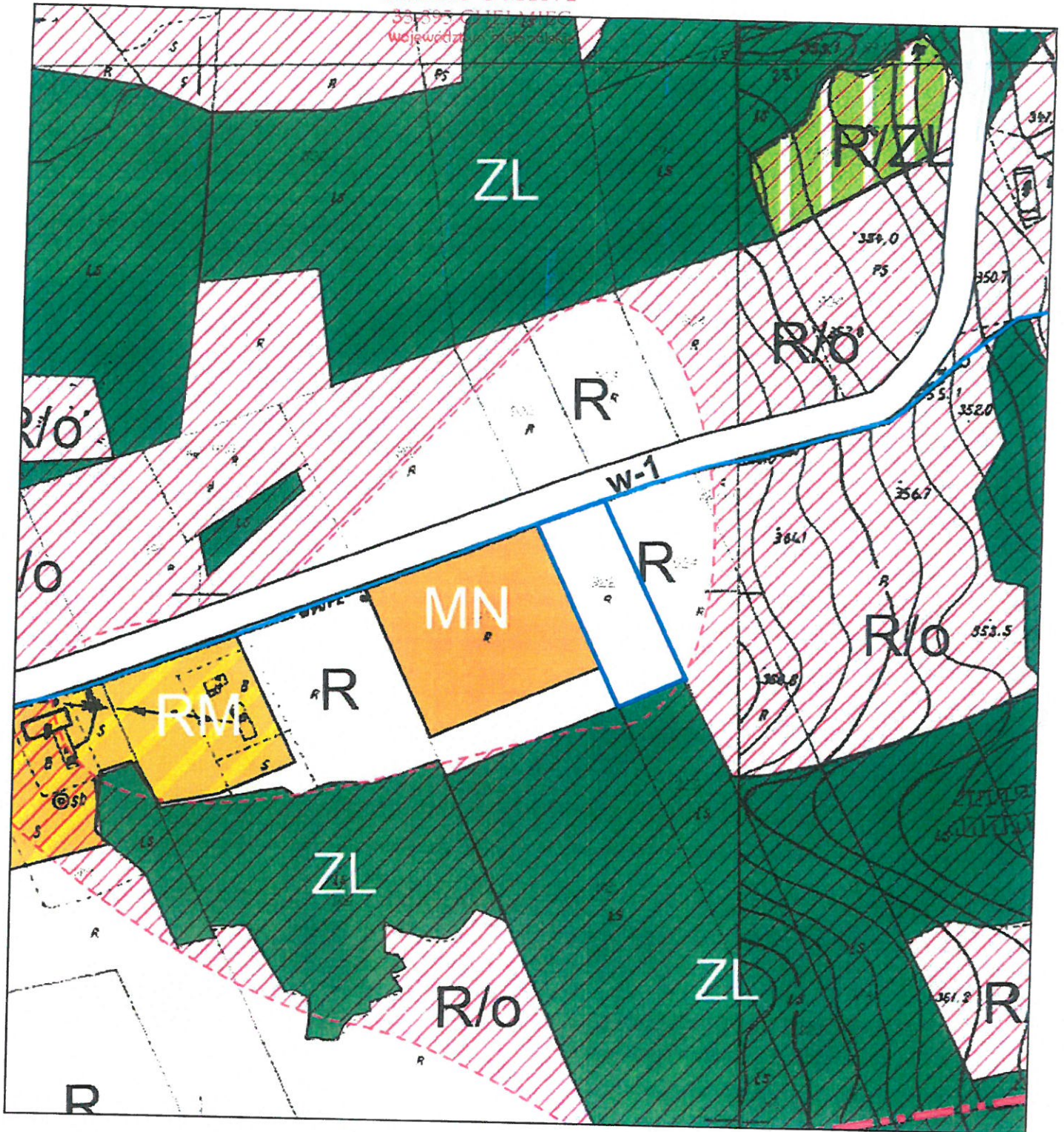
§ 4. Uchwała wchodzi w życie z dniem podjęcia.

Przewodniczący Rady Gminy


Wiesław Szoldrowski

RADA GMINY

353875 CHEŁMIEC
Województwo Świętokrzyskie



Załącznik nr 1
do Uchwały Rady Gminy Chelmiec
nr XXXVIII/967/2022
z dnia 25 listopada 2022 r.

Legenda:

 Granice opracowania zmiany planu zagospodarowania przestrzennego

Przewodniczący Rady Gminy


Wiesław Szofrowski

UCHWAŁA NR XXXVII/948/2022
RADY GMINY CHEŁMIEC

z dnia 26 października 2022 r.

w sprawie przystąpienia do zmiany miejscowego planu zagospodarowania przestrzennego "Chelmiec IV" w Gminie Chelmiec obejmującego działkę nr 88/1 i części działek nr 77, 87, 88/2, 90/2 położone w obrębie Marcinkowice.

Na podstawie art. 18 ust. 2 pkt. 5 ustawy z dnia 8 marca 1990 r. o samorządzie gminnym (t.j. Dz. U. z 2022 poz. 559 ze zm.), art. 3 ust. 1, art. 14 ustawy z dnia 27 marca 2003 r. o planowaniu i zagospodarowaniu przestrzennym (t.j. Dz. U. z 2022 r. poz. 503 ze zm) - Rada Gminy Chelmiec, na wniosek Wójta Gminy Chelmiec uchwała co następuje:

§ 1. 1. Przystępuje się do sporządzenia zmiany miejscowego planu zagospodarowania przestrzennego „Chelmiec IV” w Gminie Chelmiec – zatwierdzonego uchwałą Rady Gminy Chelmiec Nr IX(61)2003 z dnia 26 czerwca 2003 roku (Dziennik Urzędowy Województwa Małopolskiego z dn. 23.07.2003 r. Nr 196 poz. 2438 z późn. zm.) tekst jednolity dot. części tekstowej planu (Dz. U. z dn. 30.05.2018 r. poz. 3927), obejmującego działkę nr 88/1 i części działek nr 77, 87, 88/2, 90/2 położone w obrębie Marcinkowice.

2. Granice opracowania zostały określone na załączniku graficznym Nr 1, stanowiącym integralną część niniejszej uchwały.

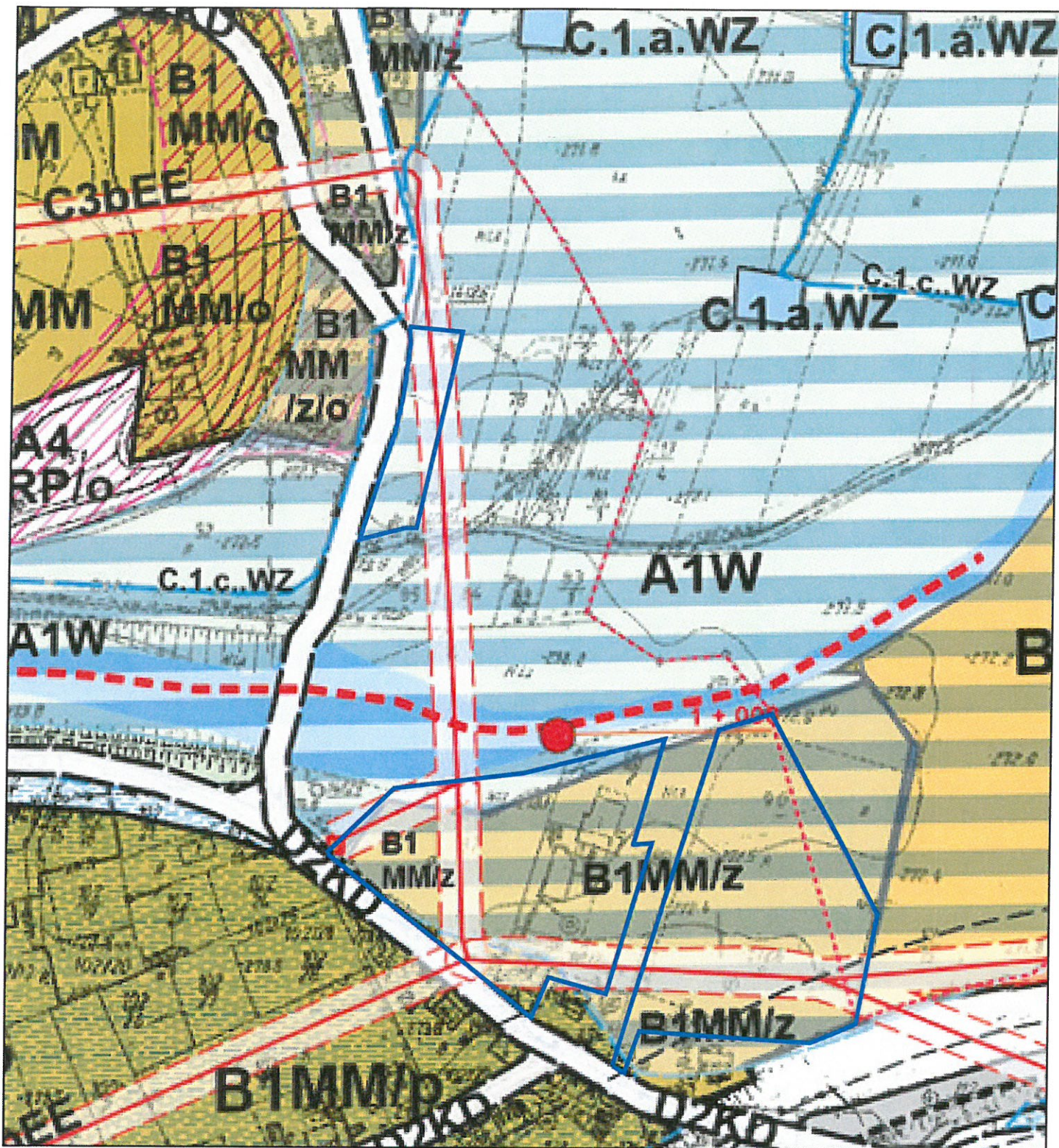
§ 2. Zmiana planu wymieniona w § 1 zostanie sporządzona w oparciu o Studium uwarunkowań i kierunków zagospodarowania przestrzennego Gminy Chelmiec – zatwierdzone Uchwałą Rady Gminy Chelmiec Nr XV/294/2020 z dnia 20 stycznia 2020 r.

§ 3. Wykonanie niniejszej uchwały powierza się Wójtowi Gminy Chelmiec.

§ 4. Uchwała wchodzi w życie z dniem podjęcia.

Przewodniczący Rady Gminy


Wiesław Szoldrowski



Załącznik nr 1
do Uchwały Rady Gminy Chełmiec
nr XXXVII/950/2022
z dnia 26 listopada 2022 r.

**PRZEWODNICZĄCY
RADY GMINY**

Wiesław Szotdrowski

Legenda:

— Granice opracowania zmiany planu zagospodarowania przestrzennego