

UCHWAŁA Nr XIX/441/2020
RADY GMINY CHEŁMIEC
z dnia 28 września 2020 r.

w sprawie: przystąpienia do zmiany planu zagospodarowania przestrzennego „Chełmiec VI” w Gminie Chełmiec obejmującego części działek nr 64 i 86 położone w obrębie Biczycze Górne.

Działając na podstawie art. 18 ust. 2 pkt. 5 ustawy z dnia 8 marca 1990 r. o samorządzie gminnym (t.j. Dz. U. z 2020 poz. 713), art. 3 ust. 1, art. 14 ustawy z dnia 27 marca 2003 r. o planowaniu i zagospodarowaniu przestrzennym (t.j. Dz. U. z 2020 r. poz. 293 ze zm.) - Rada Gminy Chełmiec, na wniosek Wójta Gminy Chełmiec uchwała co następuje:

§ 1.

1. Przystępuje się do sporządzenia zmiany miejscowego planu zagospodarowania przestrzennego „Chełmiec VI” w Gminie Chełmiec – zatwierdzonego uchwałą Rady Gminy Chełmiec Nr XXXIX(354)2005 z dnia 31 sierpnia 2005 roku (Dziennik Urzędowy Województwa Małopolskiego z dn. 19.10.2005 r. Nr 563 poz. 3992 z późn. zm.) tekst jednolity dot. części tekstowej planu (Dz. U. z dn. 30.05.2018 r. poz. 3931), obejmującego części działek nr 64 i 86 położone w obrębie Biczycze Górne.

2. Granice opracowania zostały określone na załączniku graficznym Nr 1, stanowiącym integralną część niniejszej uchwały.

§ 2.

Zmiana planu wymieniona w § 1 zostanie sporządzona w oparciu o Studium uwarunkowań i kierunków zagospodarowania przestrzennego Gminy Chełmiec – zatwierdzone Uchwałą Rady Gminy Chełmiec Nr XV/294/2020 z dnia 20 stycznia 2020 r.

§ 3.

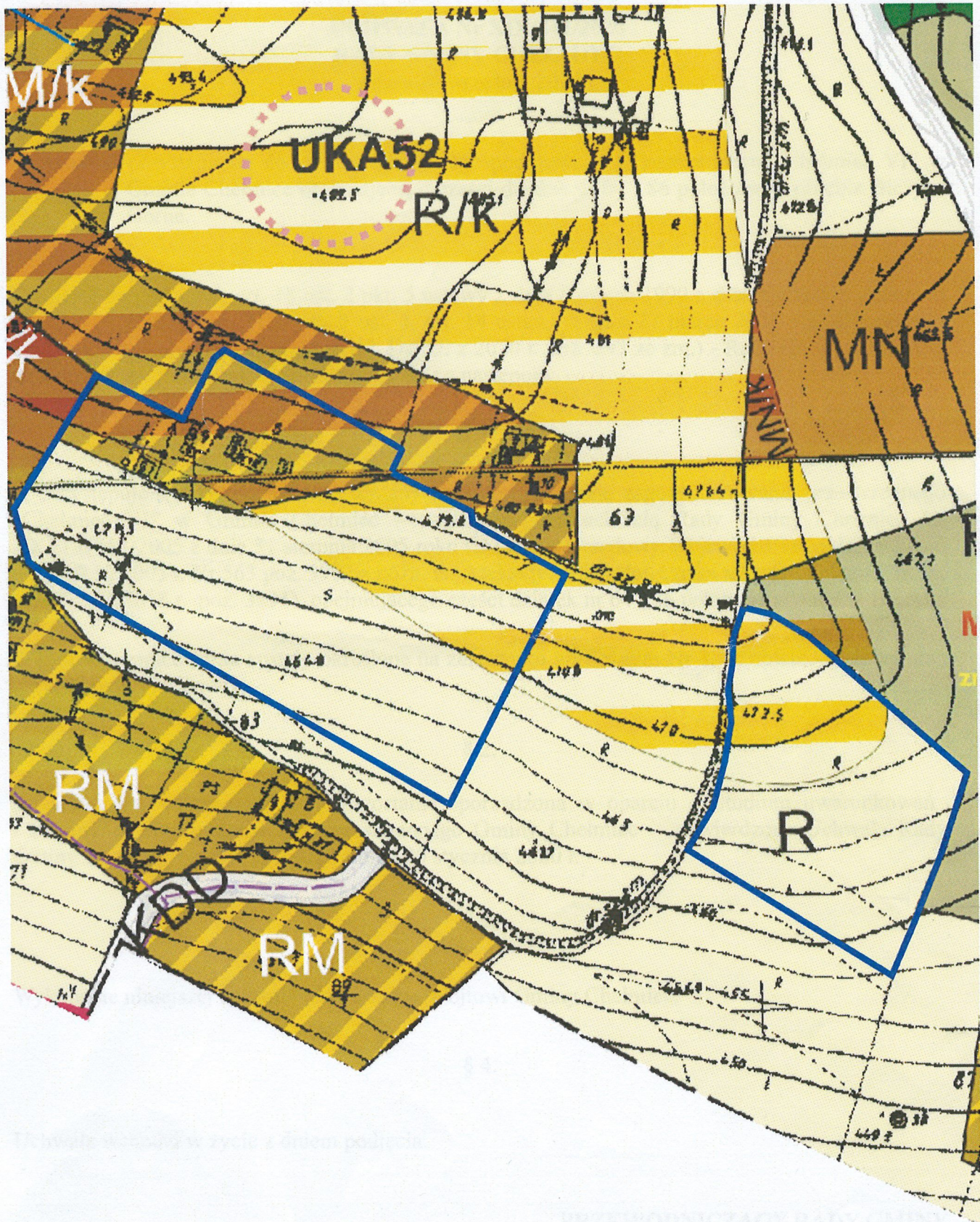
Wykonanie niniejszej uchwały powierza się Wójtowi Gminy Chełmiec.

§ 4.

Uchwała wchodzi w życie z dniem podjęcia.

PRZEWODNICZĄCY RADY GMINY


Wiesław Szoldrowski



Załącznik nr 1
do Uchwały Rady Gminy Chełmiec
nr XIX/441/2020
z dnia 28 września 2020 r.

0 20 40 60m

Skala 1:2000,

Legenda:
— Granice opracowania zmiany planu zagospodarowania przestrzennego

PRZEWODNICZĄCY
RADY GMINY
Wiesław Szoldrowski

UCHWAŁA Nr XIX/407/2020
RADY GMINY CHEŁMIEC
z dnia 28 września 2020 r.

w sprawie: przystąpienia do zmiany planu zagospodarowania przestrzennego „Chełmiec V” w Gminie Chełmiec obejmującego część działki nr 74/1 położonej w obrębie Librantowa.

Działając na podstawie art. 18 ust. 2 pkt. 5 ustawy z dnia 8 marca 1990 r. o samorządzie gminnym (t.j. Dz. U. z 2020 poz. 713), art. 3 ust. 1, art. 14 ustawy z dnia 27 marca 2003 r. o planowaniu i zagospodarowaniu przestrzennym (t.j. Dz. U. z 2020 r. poz. 293 ze zm.) - Rada Gminy Chełmiec, na wniosek Wójta Gminy Chełmiec uchwala co następuje:

§ 1.

1. Przystępuje się do sporządzenia zmiany miejscowego planu zagospodarowania przestrzennego „Chełmiec V” w Gminie Chełmiec – zatwierdzonego uchwałą Rady Gminy Chełmiec Nr XX(163)2004 z dnia 24 maja 2004 roku (Dziennik Urzędowy Województwa Małopolskiego z dn. 9.08.2004 r. Nr 222/2004 poz. 2514 z późn. zm.) tekst jednolity dot. części tekstowej planu (Dz. U. z dn. 30.05.2018 r. poz. 3928), obejmującego część działki nr 74/1 położonej w obrębie Librantowa.
2. Granice opracowania zostały określone na załączniku graficznym Nr 1, stanowiącym integralną część niniejszej uchwały.

§ 2.

Zmiana planu wymieniona w § 1 zostanie sporządzona w oparciu o Studium uwarunkowań i kierunków zagospodarowania przestrzennego Gminy Chełmiec – zatwierdzone Uchwałą Rady Gminy Chełmiec Nr XV/294/2020 z dnia 20 stycznia 2020 r.

§ 3.

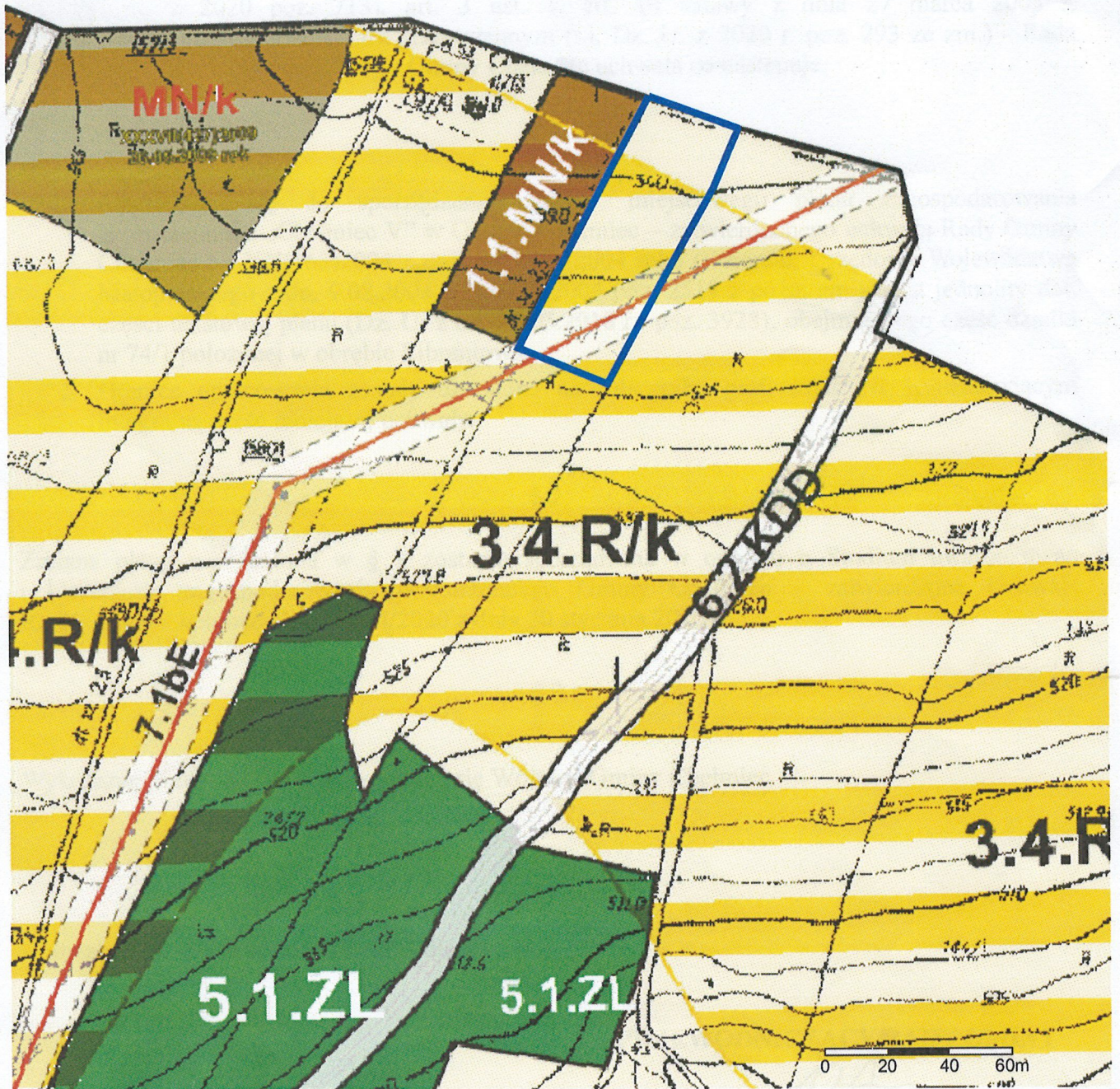
Wykonanie niniejszej uchwały powierza się Wójtowi Gminy Chełmiec.

§ 4.

Uchwała wchodzi w życie z dniem podjęcia.

PRZEWODNICZĄCY RADY GMINY



Wiesław Szoldrowski



Załącznik nr 1
do Uchwały Rady Gminy Chełmiec
nr XIX/407/2020
z dnia 28 września 2020 r.

Skala 1:2000

Legenda:

 Granice opracowania zmiany planu zagospodarowania przestrzennego

PRZEWODNICZĄCY
RADY GMINY

WS
Wiesław Szoldrowski