

w sprawie: przystąpienia do zmiany planu zagospodarowania przestrzennego „Chełmiec III” w Gminie Chełmiec obejmującego działkę nr 767/7 położoną w obrębie Piątkowa.

Działając na podstawie art. 18 ust. 2 pkt. 5 ustawy z dnia 8 marca 1990 r. o samorządzie gminnym (t.j. Dz. U. z 2020 poz. 713), art. 3 ust. 1, art. 14 ustawy z dnia 27 marca 2003 r. o planowaniu i zagospodarowaniu przestrzennym (t.j. Dz. U. z 2020 r. poz. 293 ze zm.) - Rada Gminy Chełmiec, na wniosek Wójta Gminy Chełmiec uchwała co następuje:

§ 1.

1. Przystępuje się do sporządzenia zmiany miejscowego planu zagospodarowania przestrzennego „Chełmiec III” w Gminie Chełmiec – zatwierdzonego uchwałą Rady Gminy Chełmiec Nr XLIV(363)2001 z dnia 20 grudnia 2001 roku (Dziennik Urzędowy Województwa Małopolskiego z dn. 25.01.2002 r. Nr 14 poz. 292 z późn. zm.) tekst jednolity dot. części tekstowej planu (Dz. U. z dn. 30.05.2018 r. poz. 3926), obejmującego działkę nr 767/7 położoną w obrębie Piątkowa.
2. Granice opracowania zostały określone na załączniku graficznym Nr 1, stanowiącym integralną część niniejszej uchwały.

§ 2.

Zmiana planu wymieniona w § 1 zostanie sporządzona w oparciu o Studium uwarunkowań i kierunków zagospodarowania przestrzennego Gminy Chełmiec – zatwierdzone Uchwałą Rady Gminy Chełmiec Nr XV/294/2020 z dnia 20 stycznia 2020 r.

§ 3.

Wykonanie niniejszej uchwały powierza się Wójtowi Gminy Chełmiec.

§ 4.

Uchwała wchodzi w życie z dniem podjęcia.

PRZEWODNICZĄCY RADY GMINY


Wiesław Szoldrowski

UCHWAŁA Nr XXIV/572/2021
RADY GMINY CHEŁMIEC
z dnia 23 marca 2021 r.

w sprawie: przystąpienia do zmiany planu zagospodarowania przestrzennego „Chełmiec V” w Gminie Chełmiec obejmującego część działki nr 153/2 położonej w obrębie Wielogłowy.

Działając na podstawie art. 18 ust. 2 pkt. 5 ustawy z dnia 8 marca 1990 r. o samorządzie gminnym (t.j. Dz. U. z 2020 poz. 713 ze zm), art. 3 ust. 1, art. 14 ustawy z dnia 27 marca 2003 r. o planowaniu i zagospodarowaniu przestrzennym (t.j. Dz. U. z 2020 r. poz. 293 ze zm.) - Rada Gminy Chełmiec, na wniosek Wójta Gminy Chełmiec uchwała co następuje:

§ 1.

1. Przystępuje się do sporządzenia zmiany miejscowego planu zagospodarowania przestrzennego „Chełmiec V” w Gminie Chełmiec – zatwierdzonego uchwałą Rady Gminy Chełmiec Nr XX(163)2004 z dnia 24 maja 2004 roku (Dziennik Urzędowy Województwa Małopolskiego z dn. 9.08.2004 r. Nr 222/2004 poz. 2514 z późn. zm.) tekst jednolity dot. części tekstowej planu (Dz. U. z dn. 30.05.2018 r. poz. 3928), obejmującego część działki nr 153/2 położonej w obrębie Wielogłowy.
2. Granice opracowania zostały określone na załączniku graficznym Nr 1, stanowiącym integralną część niniejszej uchwały.

§ 2.

Zmiana planu wymieniona w § 1 zostanie sporządzona w oparciu o Studium uwarunkowań i kierunków zagospodarowania przestrzennego Gminy Chełmiec – zatwierdzone Uchwałą Rady Gminy Chełmiec Nr XV/294/2020 z dnia 20 stycznia 2020 r.

§ 3.

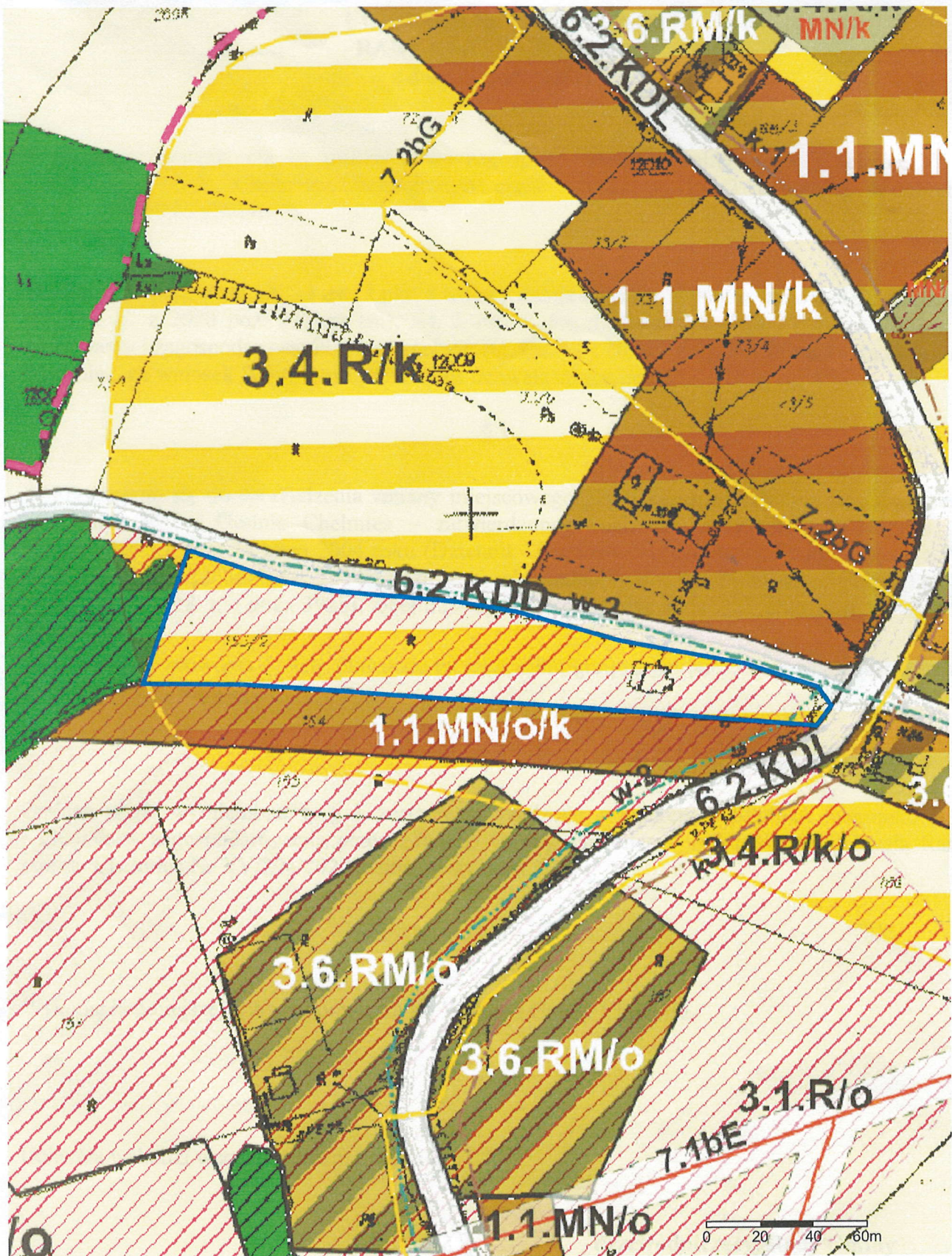
Wykonanie niniejszej uchwały powierza się Wójtowi Gminy Chełmiec.

§ 4.

Uchwała wchodzi w życie z dniem podjęcia.

Przewodniczący Rady Gminy


Wiesław Szoldrowski



Załącznik nr 1
do Uchwały Rady Gminy Chełmiec
nr XXIV/572/2021
z dnia 23 marca 2021 r.

Skala 1:2000

Legenda:

 Granice opracowania zmiany planu zagospodarowania przestrzennego

PRZEWODNICZĄCY
RADY GMINY


Wiesław Szotdrowski

UCHWAŁA Nr XXIV/580/2021
RADY GMINY CHELMIEC
z dnia 23 marca 2021 r.

w sprawie: przystąpienia do zmiany planu zagospodarowania przestrzennego „Chełmiec IV” w Gminie Chełmiec obejmującego działkę nr 418 położoną w obrębie Marcinkowice.

Działając na podstawie art. 18 ust. 2 pkt. 5 ustawy z dnia 8 marca 1990 r. o samorządzie gminnym (t.j. Dz. U. z 2020 poz. 713 ze zm), art. 3 ust. 1, art. 14 ustawy z dnia 27 marca 2003 r. o planowaniu i zagospodarowaniu przestrzennym (t.j. Dz. U. z 2020 r. poz. 293 ze zm.) - Rada Gminy Chełmiec, na wniosek Wójta Gminy Chełmiec uchwała co następuje:

§ 1.

1. Przystępuje się do sporządzenia zmiany miejscowego planu zagospodarowania przestrzennego „Chełmiec IV” w Gminie Chełmiec – zatwierdzonego uchwałą Rady Gminy Chełmiec Nr IX(61)2003 z dnia 26 czerwca 2003 roku (Dziennik Urzędowy Województwa Małopolskiego z dn. 23.07.2003 r. Nr 196 poz. 2438 z późn. zm.) tekst jednolity dot. części tekstowej planu (Dz. U. z dn. 30.05.2018 r. poz. 3927), obejmującego działkę nr 418 położoną w obrębie Marcinkowice.
2. Granice opracowania zostały określone na załączniku graficznym Nr 1, stanowiącym integralną część niniejszej uchwały.

§ 2.

Zmiana planu wymieniona w § 1 zostanie sporządzona w oparciu o Studium uwarunkowań i kierunków zagospodarowania przestrzennego Gminy Chełmiec – zatwierdzone Uchwałą Rady Gminy Chełmiec Nr XV/294/2020 z dnia 20 stycznia 2020 r.

§ 3.

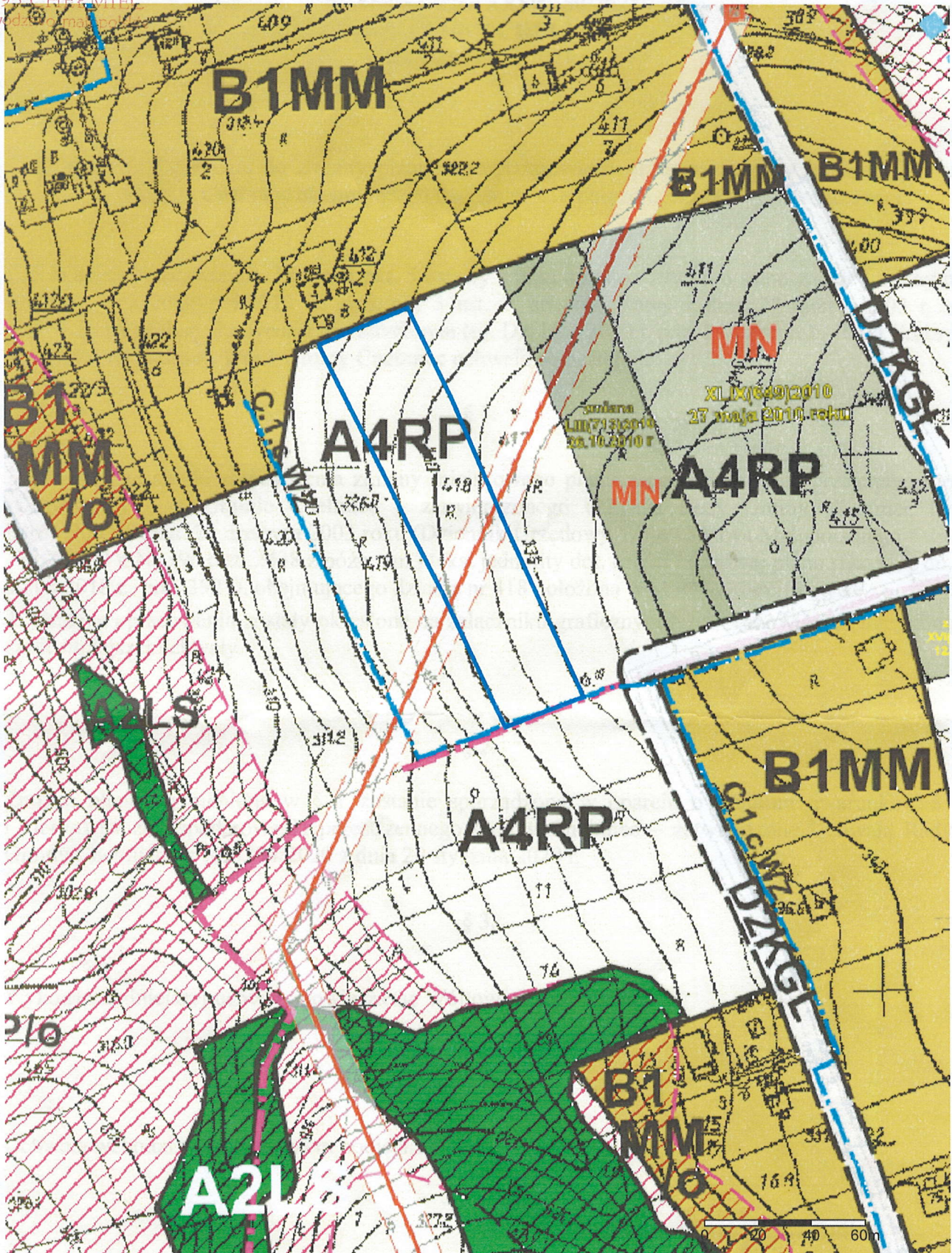
Wykonanie niniejszej uchwały powierza się Wójtowi Gminy Chełmiec.

§ 4.

Uchwała wchodzi w życie z dniem podjęcia.

Przewodniczący Rady Gminy


Wiesław Szoldrowski



Załącznik nr 1
do Uchwały Rady Gminy Chelmiec
nr XXIV/580/2021
z dnia 23 marca 2021 r.

Skala 1:2000,

Legenda:

— Granice opracowania zmiany planu zagospodarowania przestrzennego

PRZEWODNICZĄCY
RADY GMINY

rs
Wiesław Szotdrowski

UCHWAŁA Nr XXIV/592/2021
RADY GMINY CHELMIEC
z dnia 23 marca 2021 r.

w sprawie: przystąpienia do zmiany planu zagospodarowania przestrzennego „Chełmiec III” w Gminie Chełmiec obejmującego część działki nr 446/5 położonej w obrębie Piątkowa.

Działając na podstawie art. 18 ust. 2 pkt. 5 ustawy z dnia 8 marca 1990 r. o samorządzie gminnym (t.j. Dz. U. z 2020 poz. 713 ze zm), art. 3 ust. 1, art. 14 ustawy z dnia 27 marca 2003 r. o planowaniu i zagospodarowaniu przestrzennym (t.j. Dz. U. z 2020 r. poz. 293 ze zm.) - Rada Gminy Chełmiec, na wniosek Wójta Gminy Chełmiec uchwała co następuje:

§ 1.

1. Przystępuje się do sporządzenia zmiany miejscowego planu zagospodarowania przestrzennego „Chełmiec III” w Gminie Chełmiec – zatwierdzonego uchwałą Rady Gminy Chełmiec Nr XLIV(363)2001 z dnia 20 grudnia 2001 roku (Dziennik Urzędowy Województwa Małopolskiego z dn. 25.01.2002 r. Nr 14 poz. 292 z późn. zm.) tekst jednolity dot. części tekstowej planu (Dz. U. z dn. 30.05.2018 r. poz. 3926), obejmującego część działki nr 446/5 położonej w obrębie Piątkowa.
2. Granice opracowania zostały określone na załączniku graficznym Nr 1, stanowiącym integralną część niniejszej uchwały.

§ 2.

Zmiana planu wymieniona w § 1 zostanie sporządzona w oparciu o Studium uwarunkowań i kierunków zagospodarowania przestrzennego Gminy Chełmiec – zatwierdzone Uchwałą Rady Gminy Chełmiec Nr XV/294/2020 z dnia 20 stycznia 2020 r.

§ 3.

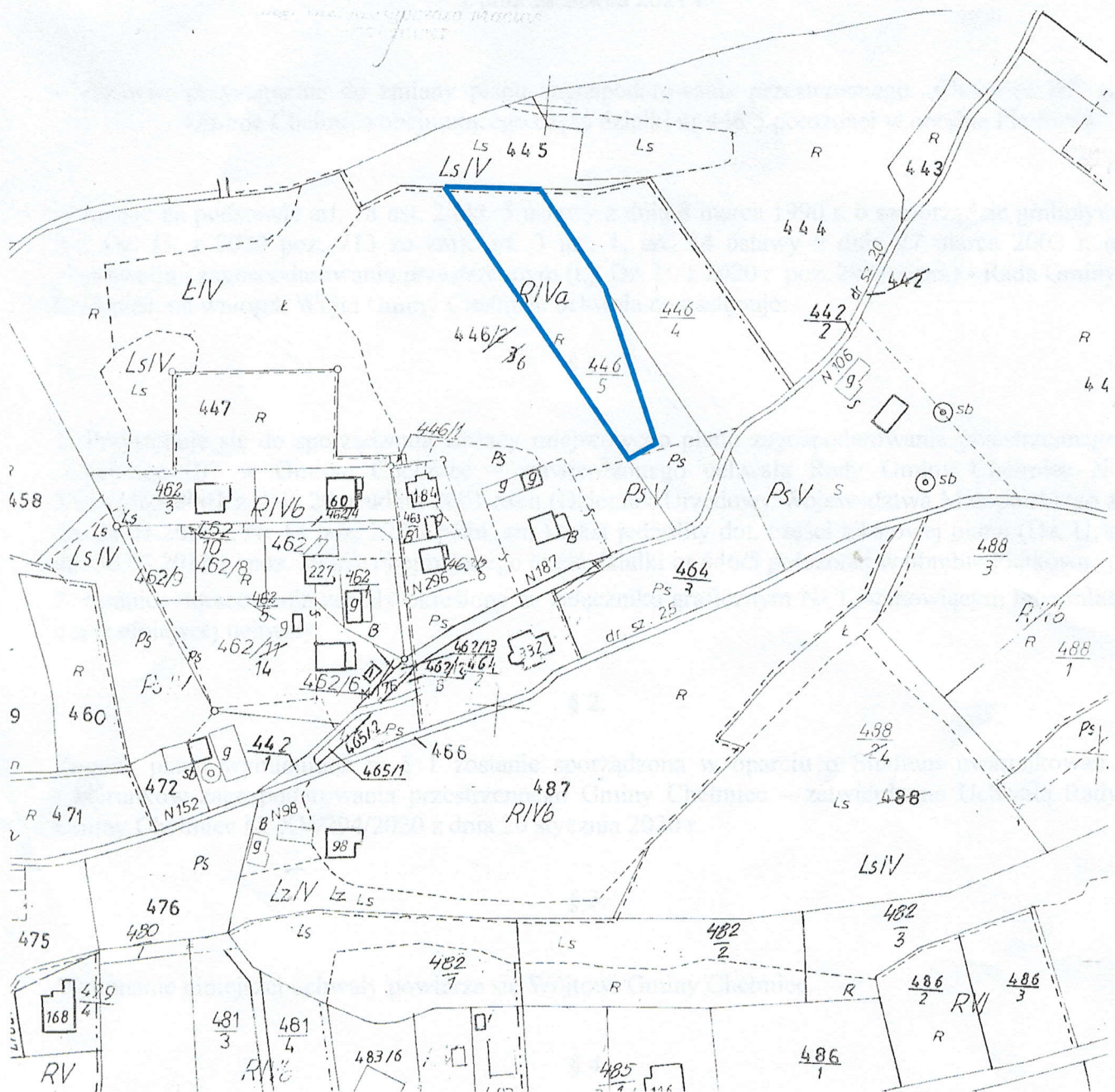
Wykonanie niniejszej uchwały powierza się Wójtowi Gminy Chełmiec.

§ 4.

Uchwała wchodzi w życie z dniem podjęcia.

Przewodniczący Rady Gminy


Wiesław Szoldrowski



Załącznik nr 1
do Uchwały Rady Gminy Chełmiec
nr XXIV/592/2021
z dnia 23 marca 2021 r.

Legenda:

— Granice opracowania zmiany planu zagospodarowania przestrzennego

PRZEWODNICZĄCY
RADY GMINY

Wiesław Szotdrowski