

UCHWAŁA NR XXXII/822/2022
RADY GMINY CHELMIEC

z dnia 24 marca 2022 r.

**w sprawie przystąpienia do zmiany miejscowego planu zagospodarowania przestrzennego "Chelmiec II"
w Gminie Chelmiec obejmującego część działki nr 454 położonej w obrębie Chelmiec.**

Na podstawie art. 18 ust. 2 pkt. 5 ustawy z dnia 8 marca 1990 r. o samorządzie gminnym (t.j. Dz. U. z 2022 poz. 559 ze zm.), art. 3 ust. 1, art. 14 ustawy z dnia 27 marca 2003 r. o planowaniu i zagospodarowaniu przestrzennym (t.j. Dz. U. z 2022 r. poz. 503) - Rada Gminy Chelmiec, na wniosek Wójta Gminy Chelmiec uchwala co następuje:

§ 1. 1. Przystępuje się do sporządzenia zmiany miejscowego planu zagospodarowania przestrzennego „Chelmiec II” w Gminie Chelmiec – zatwierdzonego uchwałą Rady Gminy Chelmiec Nr XXXIX(354)2005 z dnia 31 sierpnia 2005 roku (Dziennik Urzędowy Województwa Małopolskiego z dn. 19.10.2005 r. Nr 563 poz. 3992 z późn. zm.) tekst jednolity dot. części tekstowej planu (Dz. U. z dn. 30.05.2018 r. poz. 3931), obejmującego część działki nr 454 położonej w obrębie Chelmiec.


2. Granice opracowania zostały określone na załączniku graficznym Nr 1, stanowiącym integralną część niniejszej uchwały.

§ 2. Zmiana planu wymieniona w § 1 zostanie sporządzona w oparciu o Studium uwarunkowań i kierunków zagospodarowania przestrzennego Gminy Chelmiec – zatwierdzone Uchwałą Rady Gminy Chelmiec Nr XV/294/2020 z dnia 20 stycznia 2020 r.

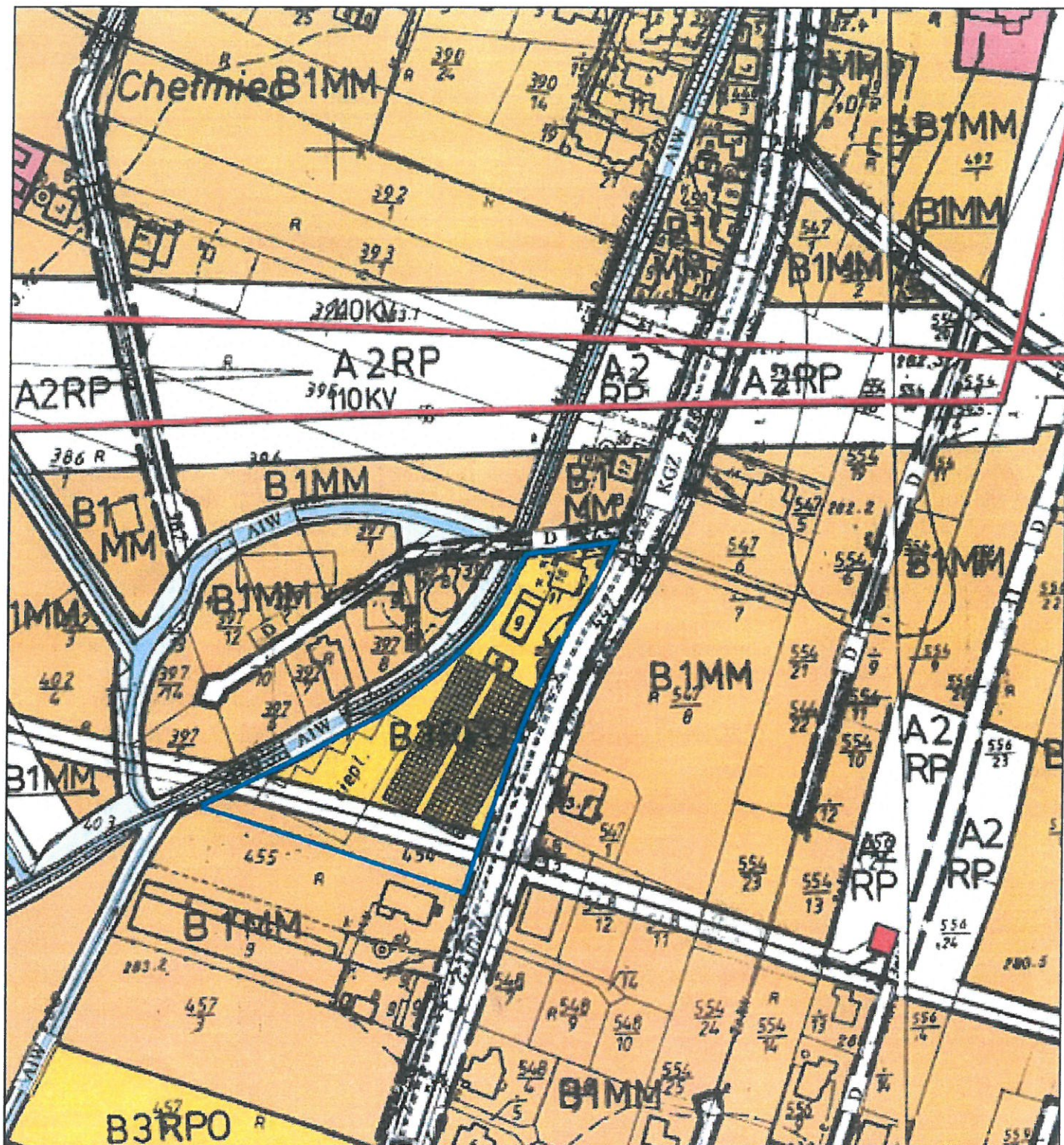
§ 3. Wykonanie niniejszej uchwały powierza się Wójtowi Gminy Chelmiec.

§ 4. Uchwała wchodzi w życie z dniem podjęcia.

Przewodniczący Rady Gminy



Wiesław Szoldrowski



Załącznik nr 1
do Uchwały Rady Gminy Chelmiec
nr XXXII/822/2022
z dnia 24.03.2022 r.

Legenda:

 Granice opracowania zmiany planu zagospodarowania przestrzennego

Przewodniczący Rady Gminy


Wiesław Szoldrowski

UCHWAŁA NR XXXII/815/2022
RADY GMINY CHELMIEC

z dnia 24 marca 2022 r.

w sprawie przystąpienia do zmiany miejscowego planu zagospodarowania przestrzennego "Chelmiec V" w Gminie Chelmiec obejmującego część działki nr 136/1 położonej w obrębie Biczycy Górne.

Na podstawie art. 18 ust. 2 pkt. 5 ustawy z dnia 8 marca 1990 r. o samorządzie gminnym (t.j. Dz. U. z 2022 poz. 559 ze zm.), art. 3 ust. 1, art. 14 ustawy z dnia 27 marca 2003 r. o planowaniu i zagospodarowaniu przestrzennym (t.j. Dz. U. z 2022 r. poz. 503) - Rada Gminy Chelmiec, na wniosek Wójta Gminy Chelmiec uchwała co następuje:

§ 1. 1. Przystępuje się do sporządzenia zmiany miejscowego planu zagospodarowania przestrzennego „Chelmiec VI” w Gminie Chelmiec – zatwierdzonego uchwałą Rady Gminy Chelmiec Nr XXXIX(354)2005 z dnia 31 sierpnia 2005 roku (Dziennik Urzędowy Województwa Małopolskiego z dn. 19.10.2005 r. Nr 563 poz. 3992 z późn. zm.) tekst jednolity dot. części tekstowej planu (Dz. U. z dn. 30.05.2018 r. poz. 3931), obejmującego część działki nr 136/1 położonej w obrębie Biczycy Górne.

2. Granice opracowania zostały określone na załączniku graficznym Nr 1, stanowiącym integralną część niniejszej uchwały.

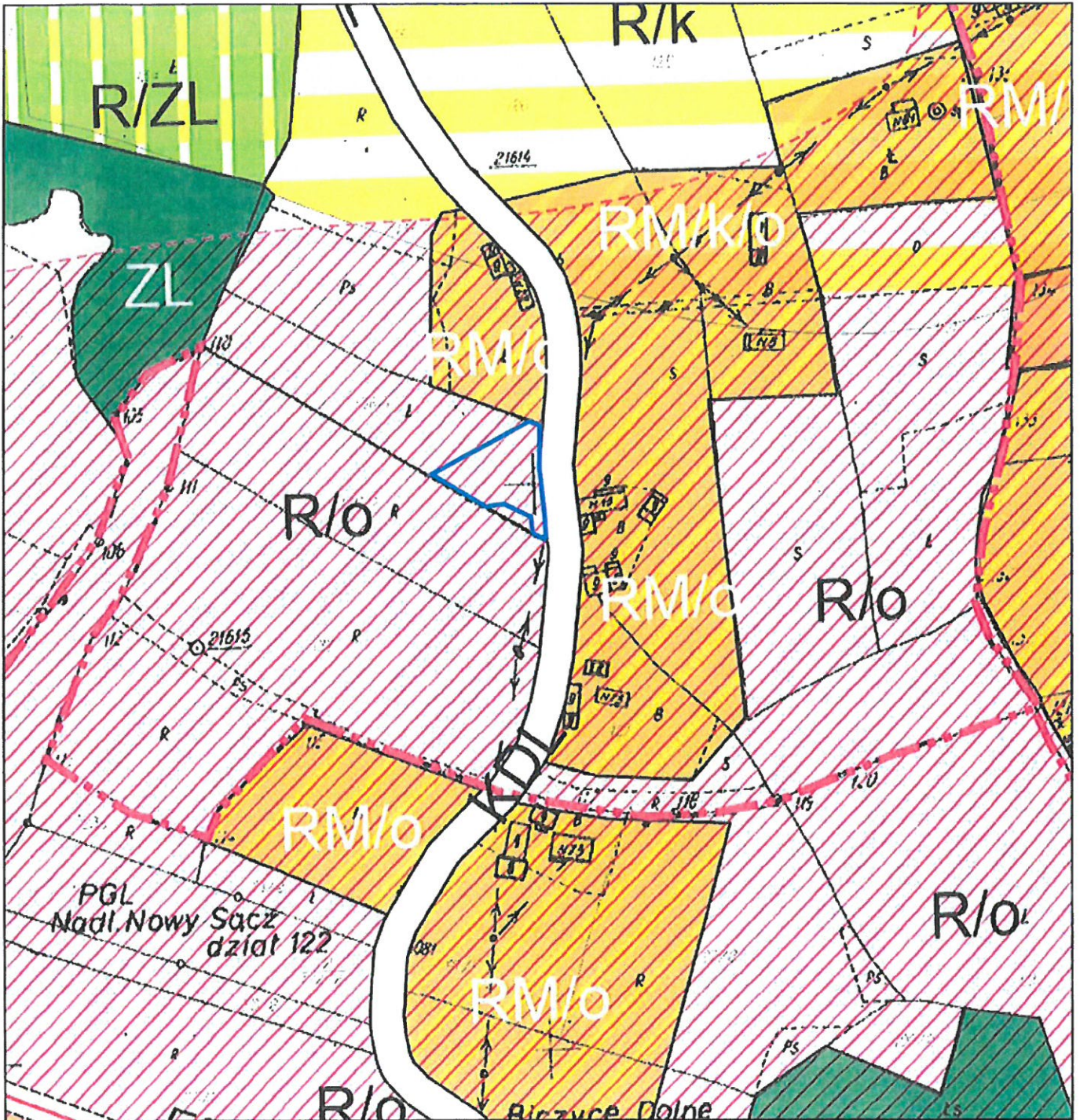
§ 2. Zmiana planu wymieniona w § 1 zostanie sporządzona w oparciu o Studium uwarunkowań i kierunków zagospodarowania przestrzennego Gminy Chelmiec – zatwierdzone Uchwałą Rady Gminy Chelmiec Nr XV/294/2020 z dnia 20 stycznia 2020 r.

§ 3. Wykonanie niniejszej uchwały powierza się Wójtowi Gminy Chelmiec.

§ 4. Uchwała wchodzi w życie z dniem podjęcia.

Przewodniczący Rady Gminy


Wiesław Szoldrowski



Załącznik nr 1
do Uchwały Rady Gminy Chelmiec
nr XXXII/815/2022
z dnia 24.03.2022 r.

Legenda:

— Granice opracowania zmiany planu zagospodarowania przestrzennego

Przewodniczący Rady Gminy

WS
Wiesław Szoldrowski

**UCHWAŁA NR XXXIII/855/2022
RADY GMINY CHELMIEC**

z dnia 27 kwietnia 2022 r.

Zmieniająca Uchwałę Rady Gminy Chelmiec z dnia 24 marca 2022 r. Nr XXXII/815/2022 w sprawie w sprawie przystąpienia do zmiany miejscowego planu zagospodarowania przestrzennego "Chelmiec V" w Gminie Chelmiec obejmującego część działki nr 136/1 położonej w obrębie Biczycy Górne.

Na podstawie art. 18 ust. 2 pkt. 5 ustawy z dnia 8 marca 1990 r. o samorządzie gminnym (t.j. Dz. U. z 2022 poz. 559 ze zm.), art. 3 ust. 1, art. 14 ustawy z dnia 27 marca 2003 r. o planowaniu i zagospodarowaniu przestrzennym (t.j. Dz. U. z 2022 r. poz. 503) - Rada Gminy Chelmiec, na wniosek Wójta Gminy Chelmiec uchwala co następuje:

§ 1. W Uchwale Rady Gminy Chelmiec z dnia 24 marca 2022 r. Nr XXXII/815/2022 w sprawie przystąpienia do zmiany planu zagospodarowania przestrzennego „Chelmiec V” w Gminie Chelmiec obejmującego część działki nr 136/1 położonej w obrębie Biczycy Górne.

1. Zmianie ulega tytuł, który otrzymuje brzmienie: „UCHWAŁA Nr XXXII/815/2022 RADY GMINY CHELMIEC z dnia 24 marca 2022 r. w sprawie: przystąpienia do zmiany planu zagospodarowania przestrzennego „Chelmiec VI” w Gminie Chelmiec obejmującego część działki nr 136/1 położonej w obrębie Biczycy Górne.”

2. Granice opracowania zostały określone na załączniku graficznym Nr 1, stanowiącym integralną część niniejszej uchwały.

§ 2. Zmiana planu wymieniona w § 1 zostanie sporządzona w oparciu o Studium uwarunkowań i kierunków zagospodarowania przestrzennego Gminy Chelmiec – zatwierdzone Uchwałą Rady Gminy Chelmiec Nr XV/294/2020 z dnia 20 stycznia 2020 r.

§ 3. Wykonanie niniejszej uchwały powierza się Wójtowi Gminy Chelmiec.

§ 4. Uchwała wchodzi w życie z dniem podjęcia.

Przewodniczący Rady Gminy


Wiesław Szoldrowski

UCHWAŁA NR XXXII/816/2022
RADY GMINY CHELMIEC

z dnia 24 marca 2022 r.

w sprawie przystąpienia do zmiany miejscowego planu zagospodarowania przestrzennego "Chelmiec IV" w Gminie Chelmiec obejmującego część działki nr 156 położonej w obrębie Chomranice.

Na podstawie art. 18 ust. 2 pkt. 5 ustawy z dnia 8 marca 1990 r. o samorządzie gminnym (t.j. Dz. U. z 2022 poz. 559 ze zm.), art. 3 ust. 1, art. 14 ustawy z dnia 27 marca 2003 r. o planowaniu i zagospodarowaniu przestrzennym (t.j. Dz. U. z 2022 r. poz. 503) - Rada Gminy Chelmiec, na wniosek Wójta Gminy Chelmiec uchwała co następuje:

§ 1. 1. Przystępuje się do sporządzenia zmiany miejscowego planu zagospodarowania przestrzennego „Chelmiec IV” w Gminie Chelmiec – zatwierdzonego uchwałą Rady Gminy Chelmiec Nr IX(61)2003 z dnia 26 czerwca 2003 roku (Dziennik Urzędowy Województwa Małopolskiego z dn. 23.07.2003 r. Nr 196 poz. 2438 z późn. zm.) tekst jednolity dot. części tekstowej planu (Dz. U. z dn. 30.05.2018 r. poz. 3927), obejmującego część działki nr 156 położonej w obrębie Chomranice.


2. Granice opracowania zostały określone na załączniku graficznym Nr 1, stanowiącym integralną część niniejszej uchwały.

§ 2. Zmiana planu wymieniona w § 1 zostanie sporządzona w oparciu o Studium uwarunkowań i kierunków zagospodarowania przestrzennego Gminy Chelmiec – zatwierdzone Uchwałą Rady Gminy Chelmiec Nr XV/294/2020 z dnia 20 stycznia 2020 r.

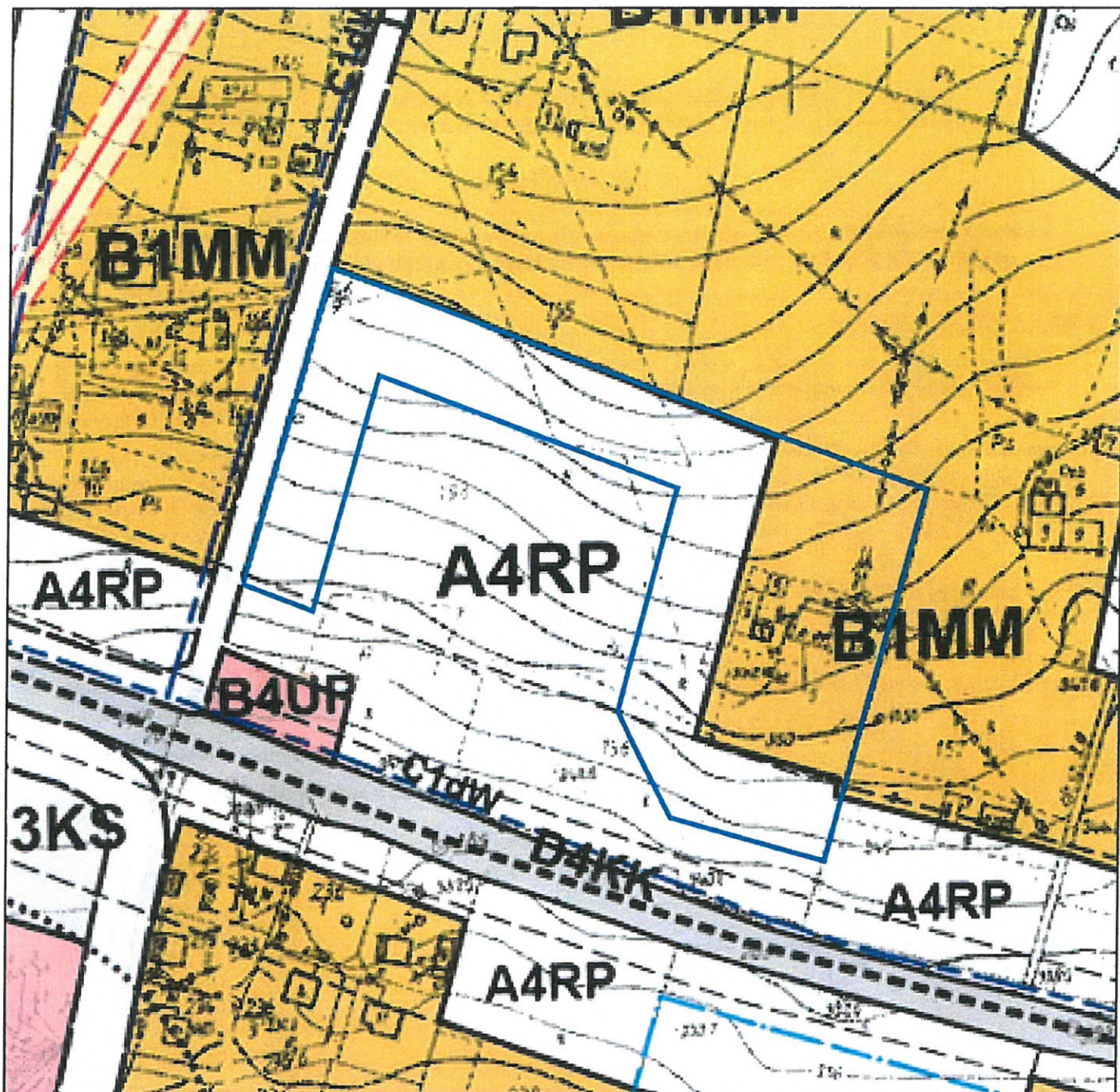
§ 3. Wykonanie niniejszej uchwały powierza się Wójtowi Gminy Chelmiec.

§ 4. Uchwała wchodzi w życie z dniem podjęcia.

Przewodniczący Rady Gminy



Wiesław Szoldrowski



Załącznik nr 1
do Uchwały Rady Gminy Chełmiec
nr XXXII/816/2022
z dnia 24.03.2022 r.

Legenda:

— Granice opracowania zmiany planu zagospodarowania przestrzennego

Przewodniczący Rady Gminy


Wiesław Szoldrowski

UCHWAŁA NR XXXII/819/2022
RADY GMINY CHELMIEC

z dnia 24 marca 2022 r.

w sprawie przystąpienia do zmiany miejscowego planu zagospodarowania przestrzennego "Chelmiec IV" w Gminie Chelmiec obejmującego część działki nr 264/1 położonej w obrębie Marcinkowice.

Na podstawie art. 18 ust. 2 pkt. 5 ustawy z dnia 8 marca 1990 r. o samorządzie gminnym (t.j. Dz. U. z 2022 poz. 559 ze zm.), art. 3 ust. 1, art. 14 ustawy z dnia 27 marca 2003 r. o planowaniu i zagospodarowaniu przestrzennym (t.j. Dz. U. z 2022 r. poz. 503) - Rada Gminy Chelmiec, na wniosek Wójta Gminy Chelmiec uchwala co następuje:

§ 1. 1. Przystępuje się do sporządzenia zmiany miejscowego planu zagospodarowania przestrzennego „Chelmiec IV” w Gminie Chelmiec – zatwierdzonego uchwałą Rady Gminy Chelmiec Nr IX(61)2003 z dnia 26 czerwca 2003 roku (Dziennik Urzędowy Województwa Małopolskiego z dn. 23.07.2003 r. Nr 196 poz. 2438 z późn. zm.) tekst jednolity dot. części tekstowej planu (Dz. U. z dn. 30.05.2018 r. poz. 3927), obejmującego część działki nr 264/1 położonej w obrębie Marcinkowice.

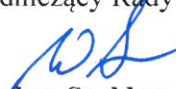
2. Granice opracowania zostały określone na załączniku graficznym Nr 1, stanowiącym integralną część niniejszej uchwały.

§ 2. Zmiana planu wymieniona w § 1 zostanie sporządzona w oparciu o Studium uwarunkowań i kierunków zagospodarowania przestrzennego Gminy Chelmiec – zatwierdzone Uchwałą Rady Gminy Chelmiec Nr XV/294/2020 z dnia 20 stycznia 2020 r.

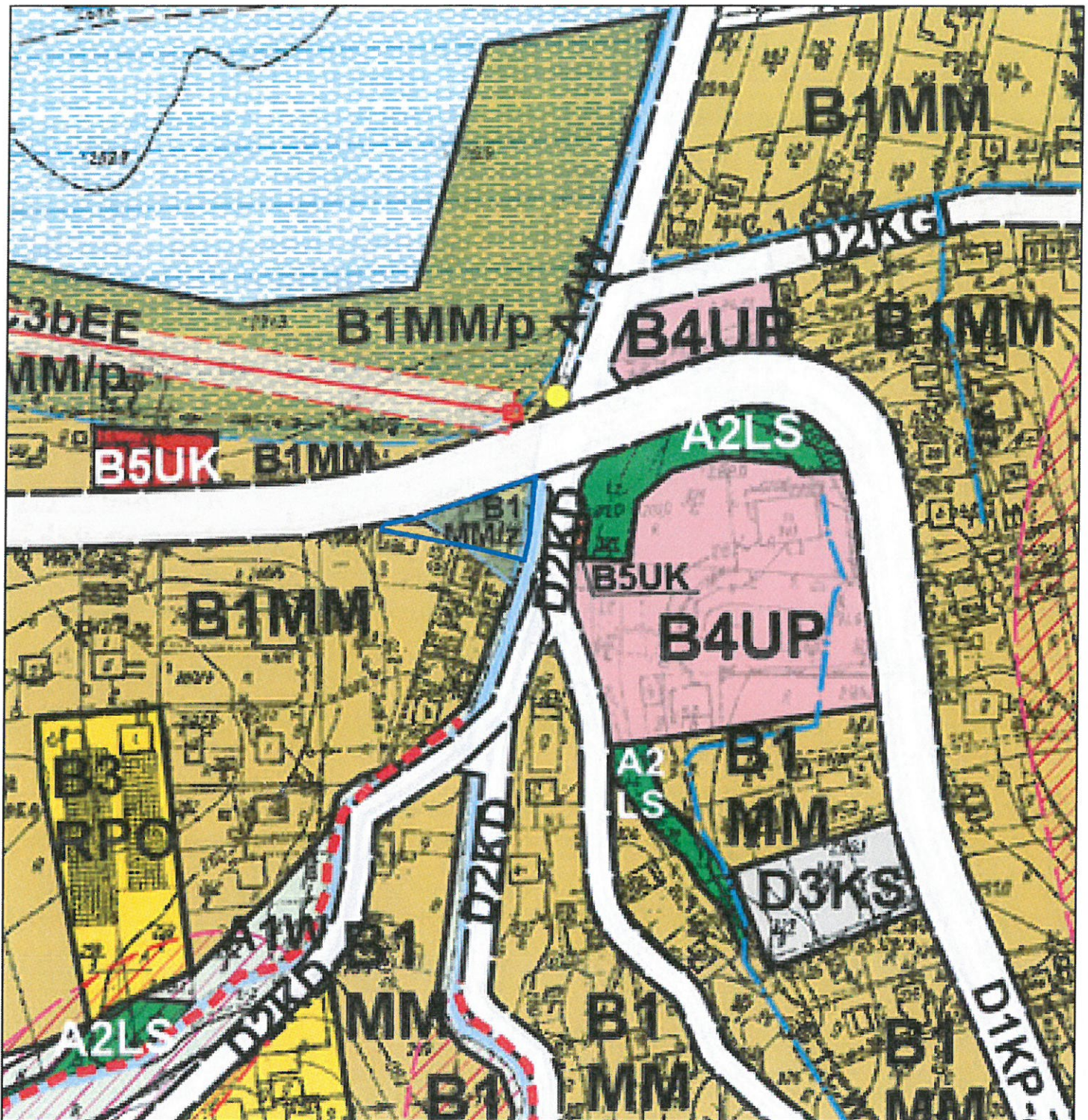
§ 3. Wykonanie niniejszej uchwały powierza się Wójtowi Gminy Chelmiec.

§ 4. Uchwała wchodzi w życie z dniem podjęcia.

Przewodniczący Rady Gminy



Wiesław Szoldrowski



Załącznik nr 1
do Uchwały Rady Gminy Chełmiec
nr XXXII/819/2022
z dnia 24.03.2022 r.

Legenda:

 Granice opracowania zmiany planu zagospodarowania przestrzennego

Przewodniczący Rady Gminy


Wiesław Szodrowski

UCHWAŁA NR XXXII/796/2022
RADY GMINY CHELMIEC

z dnia 24 marca 2022 r.

w sprawie przystąpienia do zmiany miejscowego planu zagospodarowania przestrzennego "Chelmiec III" w Gminie Chelmiec obejmującego działkę nr 682 oraz część działki numer 671/1 położone w obrębie Piątkowa.

Na podstawie art. 18 ust. 2 pkt. 5 ustawy z dnia 8 marca 1990 r. o samorządzie gminnym (t.j. Dz. U. z 2022 poz. 559 ze zm.), art. 3 ust. 1, art. 14 ustawy z dnia 27 marca 2003 r. o planowaniu i zagospodarowaniu przestrzennym (t.j. Dz. U. z 2022 r. poz. 503) - Rada Gminy Chelmiec, na wniosek Wójta Gminy Chelmiec uchwala co następuje:

§ 1. 1. Przystępuje się do sporządzenia zmiany miejscowego planu zagospodarowania przestrzennego „Chelmiec III” w Gminie Chelmiec – zatwierdzonego uchwałą Rady Gminy Chelmiec Nr XLIV(363)2001 z dnia 20 grudnia 2001 roku (Dziennik Urzędowy Województwa Małopolskiego z dn. 25.01.2002 r. Nr 14 poz. 292 z późn. zm.) tekst jednolity dot. części tekstowej planu (Dz. U. z dn. 30.05.2018 r. poz. 3926), obejmującego działkę nr 682 oraz część działki numer 671/1 położone w obrębie Piątkowa.

2. Granice opracowania zostały określone na załączniku graficznym Nr 1, stanowiącym integralną część niniejszej uchwały.

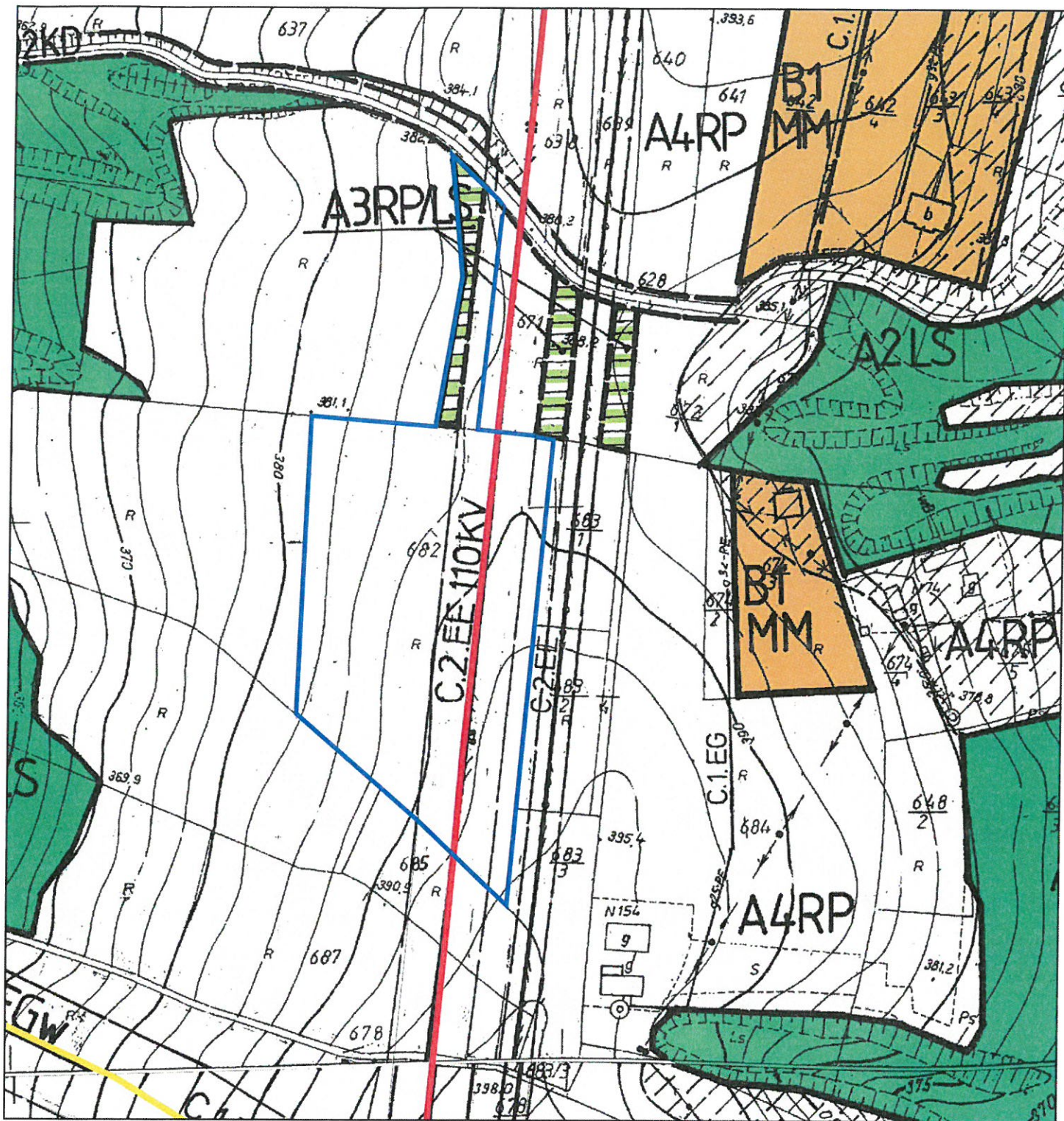
§ 2. Zmiana planu wymieniona w § 1 zostanie sporządzona w oparciu o Studium uwarunkowań i kierunków zagospodarowania przestrzennego Gminy Chelmiec – zatwierdzone Uchwałą Rady Gminy Chelmiec Nr XV/294/2020 z dnia 20 stycznia 2020 r.

§ 3. Wykonanie niniejszej uchwały powierza się Wójtowi Gminy Chelmiec.

§ 4. Uchwała wchodzi w życie z dniem podjęcia.

Przewodniczący Rady Gminy


Wiesław Szoldrowski



Załącznik nr 1
do Uchwały Rady Gminy Chełmiec
nr XXXII/796/2022
z dnia 24.03.2022 r.

Legenda:

— Granice opracowania zmiany planu zagospodarowania przestrzennego

Przewodniczący Rady Gminy
WS
Wiesław Szoldrowski

UCHWAŁA NR XXXIII/857/2022
RADY GMINY CHEŁMIEC

z dnia 27 kwietnia 2022 r.

w sprawie przystąpienia do zmiany miejscowego planu zagospodarowania przestrzennego w Gminie Chełmiec obejmującego część działki nr 429/2 położonej w obrębie Chełmiec.

Na podstawie art. 18 ust. 2 pkt. 5 ustawy z dnia 8 marca 1990 r. o samorządzie gminnym (t.j. Dz. U. z 2022 poz. 559 ze zm.), art. 3 ust. 1, art. 14 ustawy z dnia 27 marca 2003 r. o planowaniu i zagospodarowaniu przestrzennym (t.j. Dz. U. z 2022 r. poz. 503) - Rada Gminy Chełmiec, na wniosek Wójta Gminy Chełmiec uchwała co następuje:

§ 1. 1. Przystępuje się do sporządzenia zmiany miejscowego planu zagospodarowania przestrzennego w Gminie Chełmiec – zatwierdzonego uchwałą Rady Gminy Chełmiec Nr XXXII/787/2022 z dnia 24 marca 2022 r. (Dz. U. z dn. 01.04.2022 r. poz. 2209), obejmującego część działki nr 429/2 położonej w obrębie Chełmiec.

2. Granice opracowania zostały określone na załączniku graficznym Nr 1, stanowiącym integralną część niniejszej uchwały.

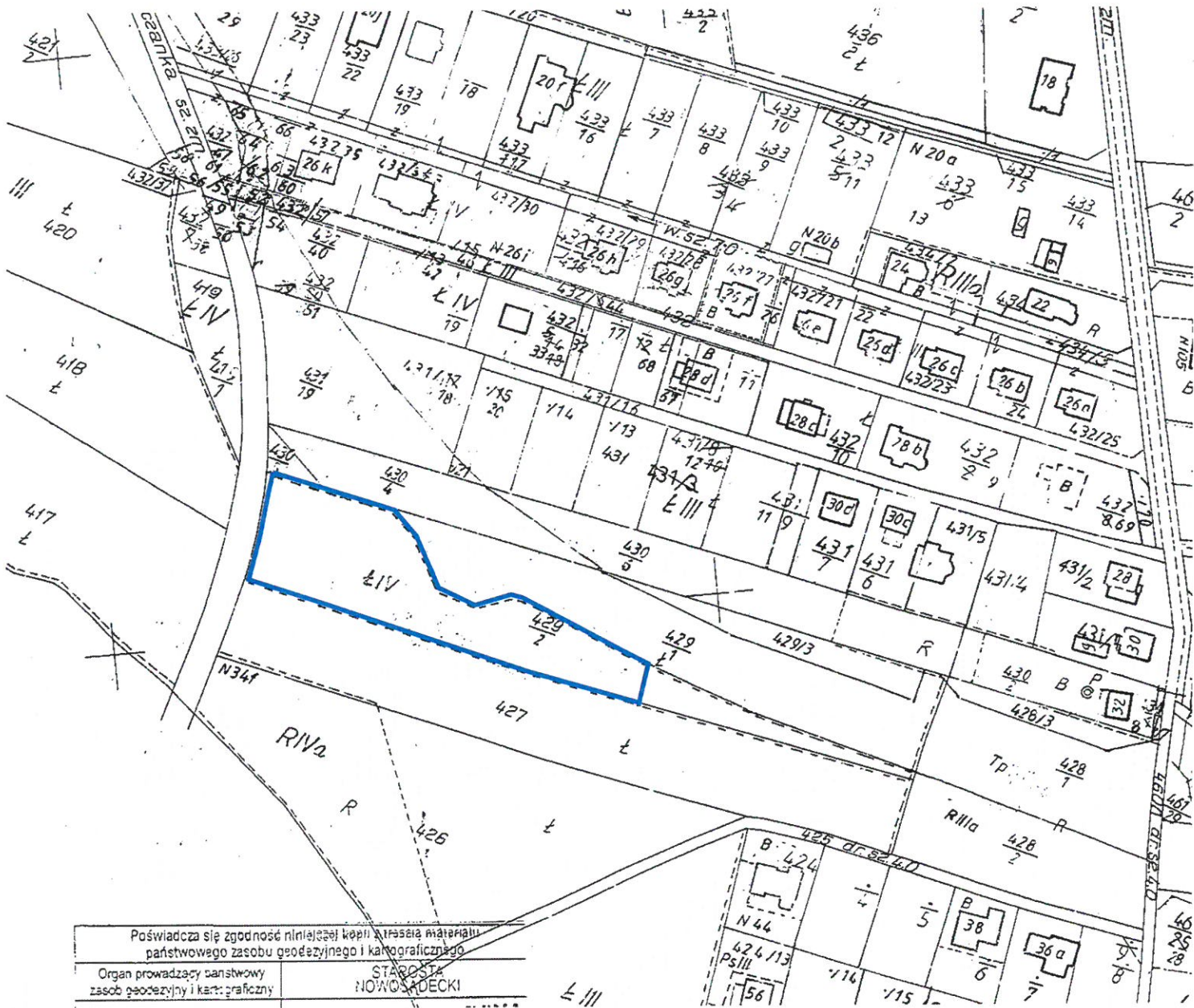
§ 2. Zmiana planu wymieniona w § 1 zostanie sporządzona w oparciu o Studium uwarunkowań i kierunków zagospodarowania przestrzennego Gminy Chełmiec – zatwierdzone Uchwałą Rady Gminy Chełmiec Nr XV/294/2020 z dnia 20 stycznia 2020 r.

§ 3. Wykonanie niniejszej uchwały powierza się Wójtowi Gminy Chełmiec.

§ 4. Uchwała wchodzi w życie z dniem podjęcia.

Przewodniczący Rady Gminy

Wiesław Szoldrowski



Poświadczam zgodność niniejszej kopii z trasą materiału państwowego zasobu geodezyjnego i kartograficznego.
Organ prowadzący państwowy zasób geodezyjny i kartograficzny: STAROSTA NOWOSĄDECKI

Załącznik nr 1
do Uchwały Rady Gminy Chełmiec
nr XXXIII/857/2022
z dnia 27 kwietnia 2022 r.

PRZEWODNICZĄCY
RADY GMINY
WS
Wiesław Szoldrowski

Legenda:
— Granice opracowania zmiany planu zagospodarowania przestrzennego

UCHWAŁA NR XXXII/802/2022
RADY GMINY CHELMIEC

z dnia 24 marca 2022 r.

w sprawie przystąpienia do zmiany miejscowego planu zagospodarowania przestrzennego "Chelmiec VI" w Gminie Chelmiec obejmującego działkę nr 592 położoną w obrębie Trzetrzewina.

Na podstawie art. 18 ust. 2 pkt. 5 ustawy z dnia 8 marca 1990 r. o samorządzie gminnym (t.j. Dz. U. z 2022 poz. 559 ze zm.), art. 3 ust. 1, art. 14 ustawy z dnia 27 marca 2003 r. o planowaniu i zagospodarowaniu przestrzennym (t.j. Dz. U. z 2022 r. poz. 503) - Rada Gminy Chelmiec, na wniosek Wójta Gminy Chelmiec uchwala co następuje:

§ 1. 1. Przystępuje się do sporządzenia zmiany miejscowego planu zagospodarowania przestrzennego „Chelmiec VI” w Gminie Chelmiec – zatwierdzonego uchwałą Rady Gminy Chelmiec Nr XXXIX(354)2005 z dnia 31 sierpnia 2005 roku (Dziennik Urzędowy Województwa Małopolskiego z dn. 19.10.2005 r. Nr 563 poz. 3992 z późn. zm.) tekst jednolity dot. części tekstowej planu (Dz. U. z dn. 30.05.2018 r. poz. 3931), obejmującego działkę nr 592 położoną w obrębie Trzetrzewina.


2. Granice opracowania zostały określone na załączniku graficznym Nr 1, stanowiącym integralną część niniejszej uchwały.

§ 2. Zmiana planu wymieniona w § 1 zostanie sporządzona w oparciu o Studium uwarunkowań i kierunków zagospodarowania przestrzennego Gminy Chelmiec – zatwierdzone Uchwałą Rady Gminy Chelmiec Nr XV/294/2020 z dnia 20 stycznia 2020 r.

§ 3. Wykonanie niniejszej uchwały powierza się Wójtowi Gminy Chelmiec.

§ 4. Uchwała wchodzi w życie z dniem podjęcia.

Przewodniczący Rady Gminy



Wiesław Szoldrowski

UCHWAŁA NR XXXIII/849/2022
RADY GMINY CHELMIEC

z dnia 27 kwietnia 2022 r.

w sprawie przystąpienia do zmiany miejscowego planu zagospodarowania przestrzennego "Chelmiec VI" w Gminie Chelmiec obejmującego część działki nr 736 położonej w obrębie Trzetrzewina.

Na podstawie art. 18 ust. 2 pkt. 5 ustawy z dnia 8 marca 1990 r. o samorządzie gminnym (t.j. Dz. U. z 2022 poz. 559 ze zm.), art. 3 ust. 1, art. 14 ustawy z dnia 27 marca 2003 r. o planowaniu i zagospodarowaniu przestrzennym (t.j. Dz. U. z 2022 r. poz. 503) - Rada Gminy Chelmiec, na wniosek Wójta Gminy Chelmiec uchwala co następuje:

§ 1. 1. Przystępuje się do sporządzenia zmiany miejscowego planu zagospodarowania przestrzennego „Chelmiec VI” w Gminie Chelmiec – zatwierdzonego uchwałą Rady Gminy Chelmiec Nr XXXIX(354)2005 z dnia 31 sierpnia 2005 roku (Dziennik Urzędowy Województwa Małopolskiego z dn. 19.10.2005 r. Nr 563 poz. 3992 z późn. zm.) tekst jednolity dot. części tekstowej planu (Dz. U. z dn. 30.05.2018 r. poz. 3931), obejmującego część działki nr 736 położonej w obrębie Trzetrzewina.

2. Granice opracowania zostały określone na załączniku graficznym Nr 1, stanowiącym integralną część niniejszej uchwały.

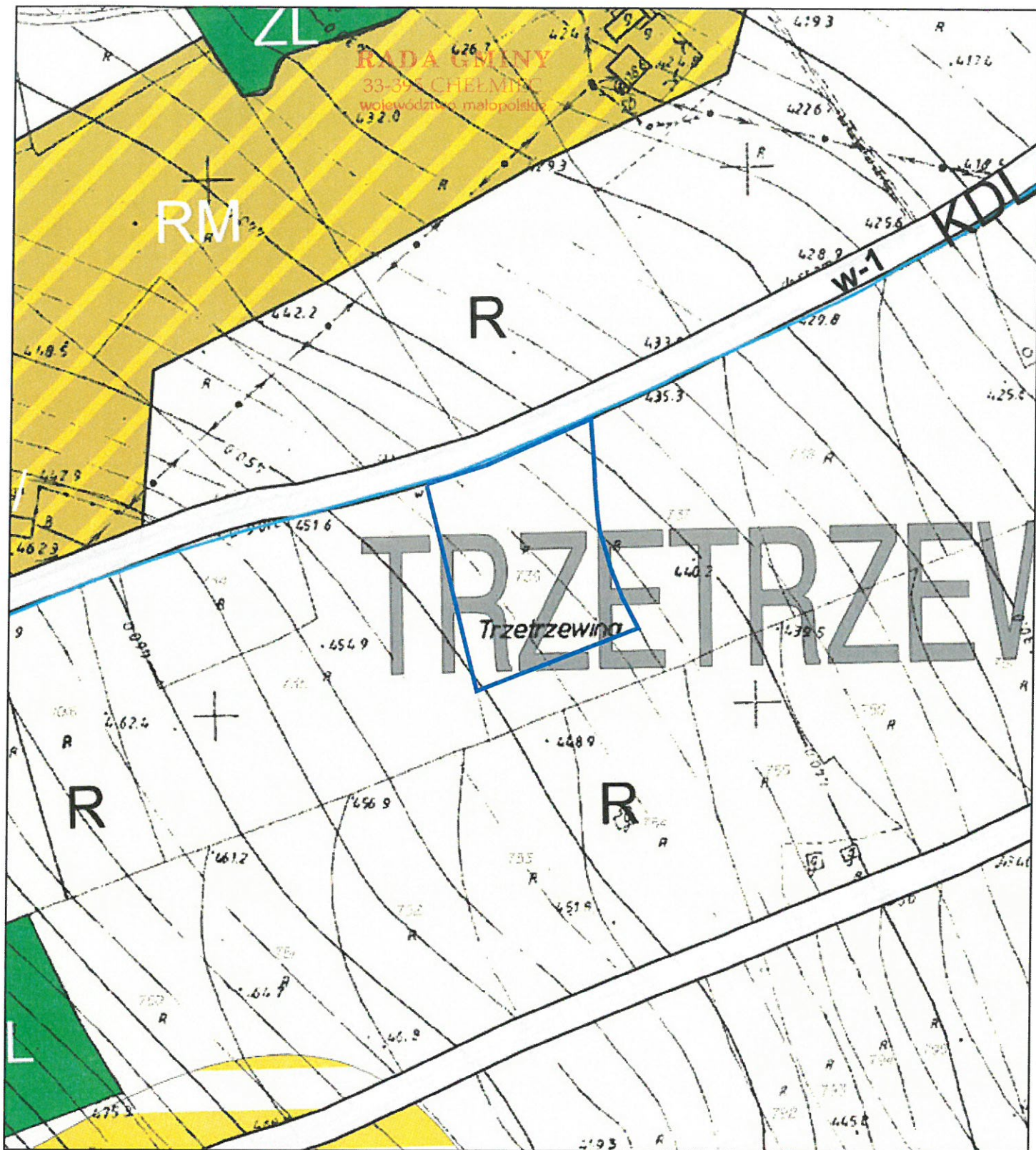
§ 2. Zmiana planu wymieniona w § 1 zostanie sporządzona w oparciu o Studium uwarunkowań i kierunków zagospodarowania przestrzennego Gminy Chelmiec – zatwierdzone Uchwałą Rady Gminy Chelmiec Nr XV/294/2020 z dnia 20 stycznia 2020 r.

§ 3. Wykonanie niniejszej uchwały powierza się Wójtowi Gminy Chelmiec.

§ 4. Uchwała wchodzi w życie z dniem podjęcia.

Przewodniczący Rady Gminy


Wiesław Szoldrowski



Załącznik nr 1
do Uchwały Rady Gminy Chelmiec
nr XXXIII/849/2022
z dnia 27 kwietnia 2022 r.

Legenda:

 Granice opracowania zmiany planu zagospodarowania przestrzennego

Przewodniczący Rady Gminy


Wiesław Szoldrowski

UCHWAŁA NR XXXIV/884/2022
RADY GMINY CHELMIEC

z dnia 28 czerwca 2022 r.

w sprawie przystąpienia do zmiany miejscowego planu zagospodarowania przestrzennego w Gminie Chelmiec obejmującego działkę nr 433/3 i część działki nr 433/10 położone w obrębie Świniarsko.

Na podstawie art. 18 ust. 2 pkt. 5 ustawy z dnia 8 marca 1990 r. o samorządzie gminnym (t.j. Dz. U. z 2022 poz. 559 ze zm.), art. 3 ust. 1, art. 14 ustawy z dnia 27 marca 2003 r. o planowaniu i zagospodarowaniu przestrzennym (t.j. Dz. U. z 2022 r. poz. 503) - Rada Gminy Chelmiec, na wniosek Wójta Gminy Chelmiec uchwala co następuje:

§ 1. 1. Przystępuje się do sporządzenia zmiany miejscowego planu zagospodarowania przestrzennego w Gminie Chelmiec – zatwierdzonego uchwałą Rady Gminy Chelmiec Nr IX(68) 2007 z dnia 30 maja 2007 roku (Dziennik Urzędowy Województwa Małopolskiego z dn. 27.08.2017 r. Nr 623 poz. 4123 z późn. zm.) tekst jednolity dot. części tekstowej planu (Dz. U. z dn. 30.05.2018 r. poz. 3929), obejmującego działkę nr 433/3 i część działki nr 433/10 położone w obrębie Świniarsko.

2. Granice opracowania zostały określone na załączniku graficznym Nr 1, stanowiącym integralną część niniejszej uchwały.

§ 2. Zmiana planu wymieniona w § 1 zostanie sporządzona w oparciu o Studium uwarunkowań i kierunków zagospodarowania przestrzennego Gminy Chelmiec – zatwierdzone Uchwałą Rady Gminy Chelmiec Nr XV/294/2020 z dnia 20 stycznia 2020 r.

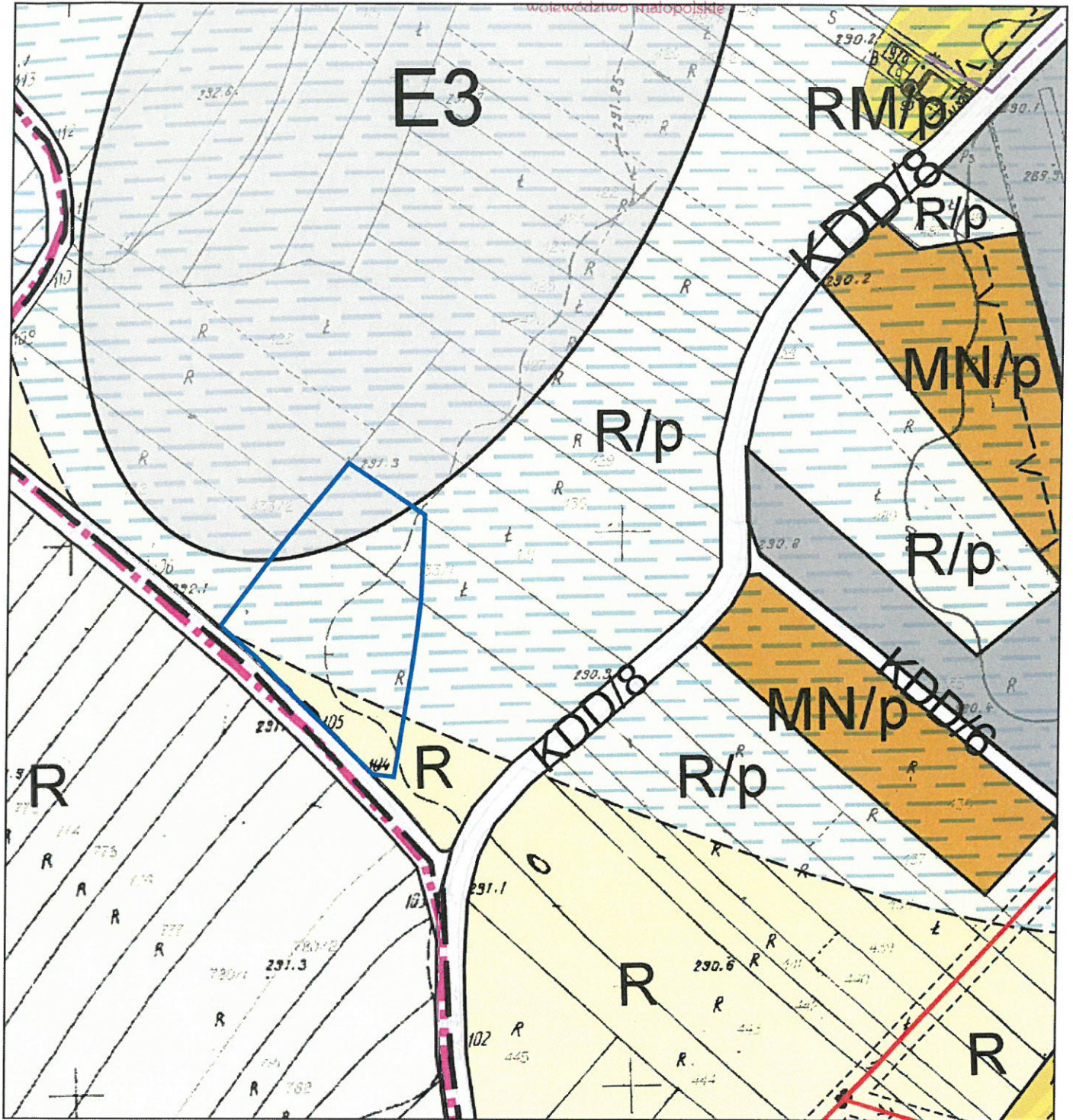
§ 3. Wykonanie niniejszej uchwały powierza się Wójtowi Gminy Chelmiec.

§ 4. Uchwała wchodzi w życie z dniem podjęcia.

Przewodniczący Rady Gminy



Wiesław Szoldrowski



Załącznik nr 1
do Uchwały Rady Gminy Chelmiec
nr XXXIV/881/2022
z dnia 28 czerwca 2022 r.

Legenda:

 Granice opracowania zmiany planu zagospodarowania przestrzennego

Przewodniczący Rady Gminy


Wiesław Szoldrowski

UCHWAŁA NR XXXIII/851/2022
RADY GMINY CHELMIEC

z dnia 27 kwietnia 2022 r.

**w sprawie przystąpienia do zmiany miejscowego planu zagospodarowania przestrzennego "Chelmiec V"
w Gminie Chelmiec obejmującego część działki nr 292 położonej w obrębie Wola Kurowska.**

Na podstawie art. 18 ust. 2 pkt. 5 ustawy z dnia 8 marca 1990 r. o samorządzie gminnym (t.j. Dz. U. z 2022 poz. 559 ze zm.), art. 3 ust. 1, art. 14 ustawy z dnia 27 marca 2003 r. o planowaniu i zagospodarowaniu przestrzennym (t.j. Dz. U. z 2022 r. poz. 503) - Rada Gminy Chelmiec, na wniosek Wójta Gminy Chelmiec uchwala co następuje:

§ 1. 1. Przystępuje się do sporządzenia zmiany miejscowego planu zagospodarowania przestrzennego „Chelmiec V” w Gminie Chelmiec – zatwierdzonego uchwałą Rady Gminy Chelmiec Nr XX(163)2004 z dnia 24 maja 2004 roku (Dziennik Urzędowy Województwa Małopolskiego z dn. 9.08.2004 r. Nr 222/2004 poz. 2514 z późn. zm.) tekst jednolity dot. części tekstowej planu (Dz. U. z dn. 30.05.2018 r. poz. 3928), obejmującego część działki nr 292 położonej w obrębie Wola Kurowska.


2. Granice opracowania zostały określone na załączniku graficznym Nr 1, stanowiącym integralną część niniejszej uchwały.

§ 2. Zmiana planu wymieniona w § 1 zostanie sporządzona w oparciu o Studium uwarunkowań i kierunków zagospodarowania przestrzennego Gminy Chelmiec – zatwierdzone Uchwałą Rady Gminy Chelmiec Nr XV/294/2020 z dnia 20 stycznia 2020 r.

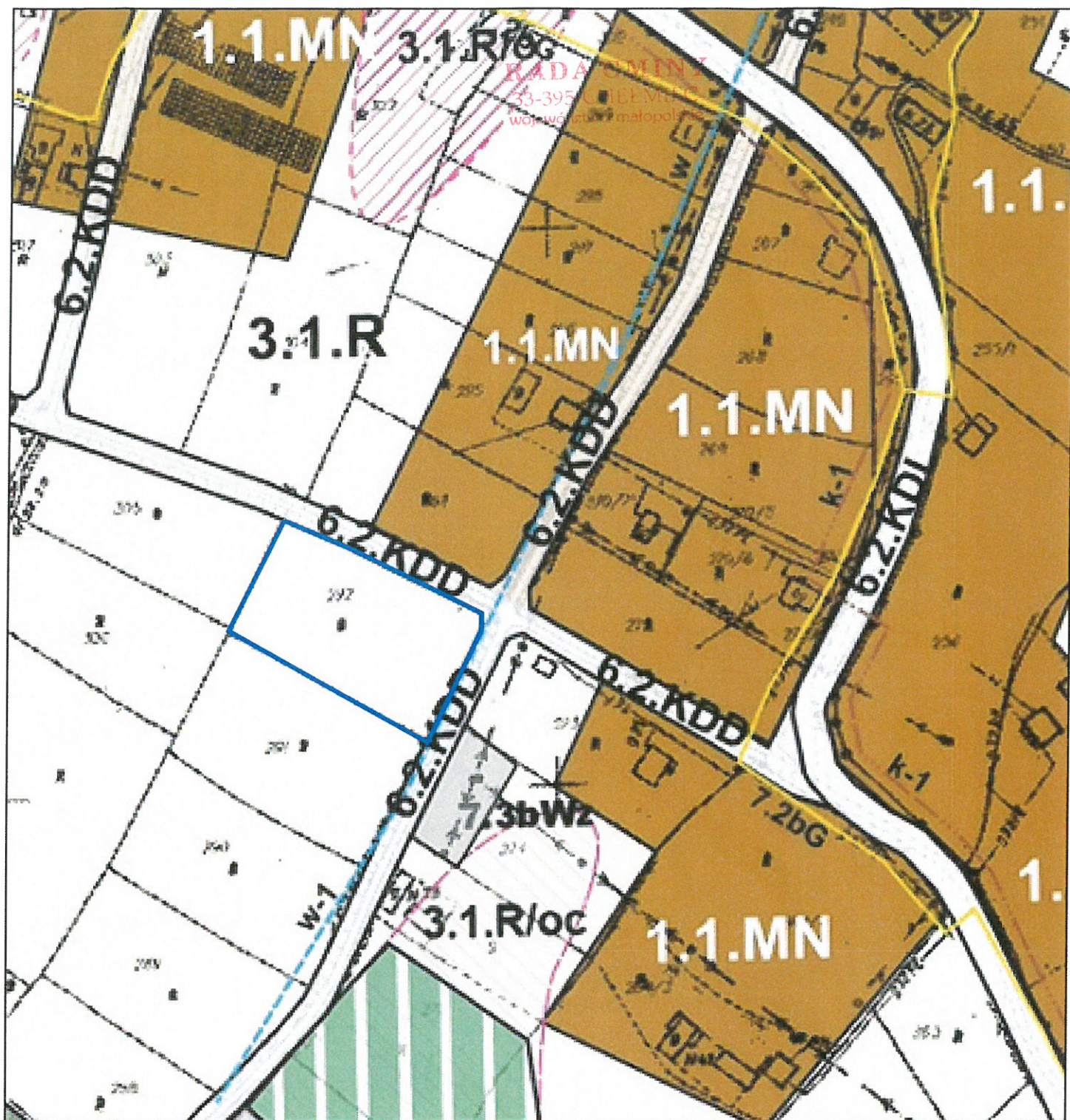
§ 3. Wykonanie niniejszej uchwały powierza się Wójtowi Gminy Chelmiec.

§ 4. Uchwała wchodzi w życie z dniem podjęcia.

Przewodniczący Rady Gminy



Wiesław Szoldrowski



Załącznik nr 1
do Uchwały Rady Gminy Chełmiec
nr XXXIII/851/2022
z dnia 27 kwietnia 2022 r.

Legenda:

 Granice opracowania zmiany planu zagospodarowania przestrzennego

Przewodniczący Rady Gminy

Wiesław Szoldrowski

UCHWAŁA NR XXXIV/890/2022
RADY GMINY CHELMIEC

z dnia 28 czerwca 2022 r.

w sprawie przystąpienia do zmiany miejscowego planu zagospodarowania przestrzennego "Chelmiec V" w Gminie Chelmiec obejmującego część działki nr 273 położonej w obrębie Wola Kurowska.

Na podstawie art. 18 ust. 2 pkt. 5 ustawy z dnia 8 marca 1990 r. o samorządzie gminnym (t.j. Dz. U. z 2022 poz. 559 ze zm.), art. 3 ust. 1, art. 14 ustawy z dnia 27 marca 2003 r. o planowaniu i zagospodarowaniu przestrzennym (t.j. Dz. U. z 2022 r. poz. 503) - Rada Gminy Chelmiec, na wniosek Wójta Gminy Chelmiec uchwała co następuje:

§ 1. 1. Przystępuje się do sporządzenia zmiany miejscowego planu zagospodarowania przestrzennego „Chelmiec V” w Gminie Chelmiec – zatwierdzonego uchwałą Rady Gminy Chelmiec Nr XX(163)2004 z dnia 24 maja 2004 roku (Dziennik Urzędowy Województwa Małopolskiego z dn. 9.08.2004 r. Nr 222/2004 poz. 2514 z późn. zm.) tekst jednolity dot. części tekstowej planu (Dz. U. z dn. 30.05.2018 r. poz. 3928), obejmującego część działki nr 273 położonej w obrębie Wola Kurowska.

2. Granice opracowania zostały określone na załączniku graficznym Nr 1, stanowiącym integralną część niniejszej uchwały.

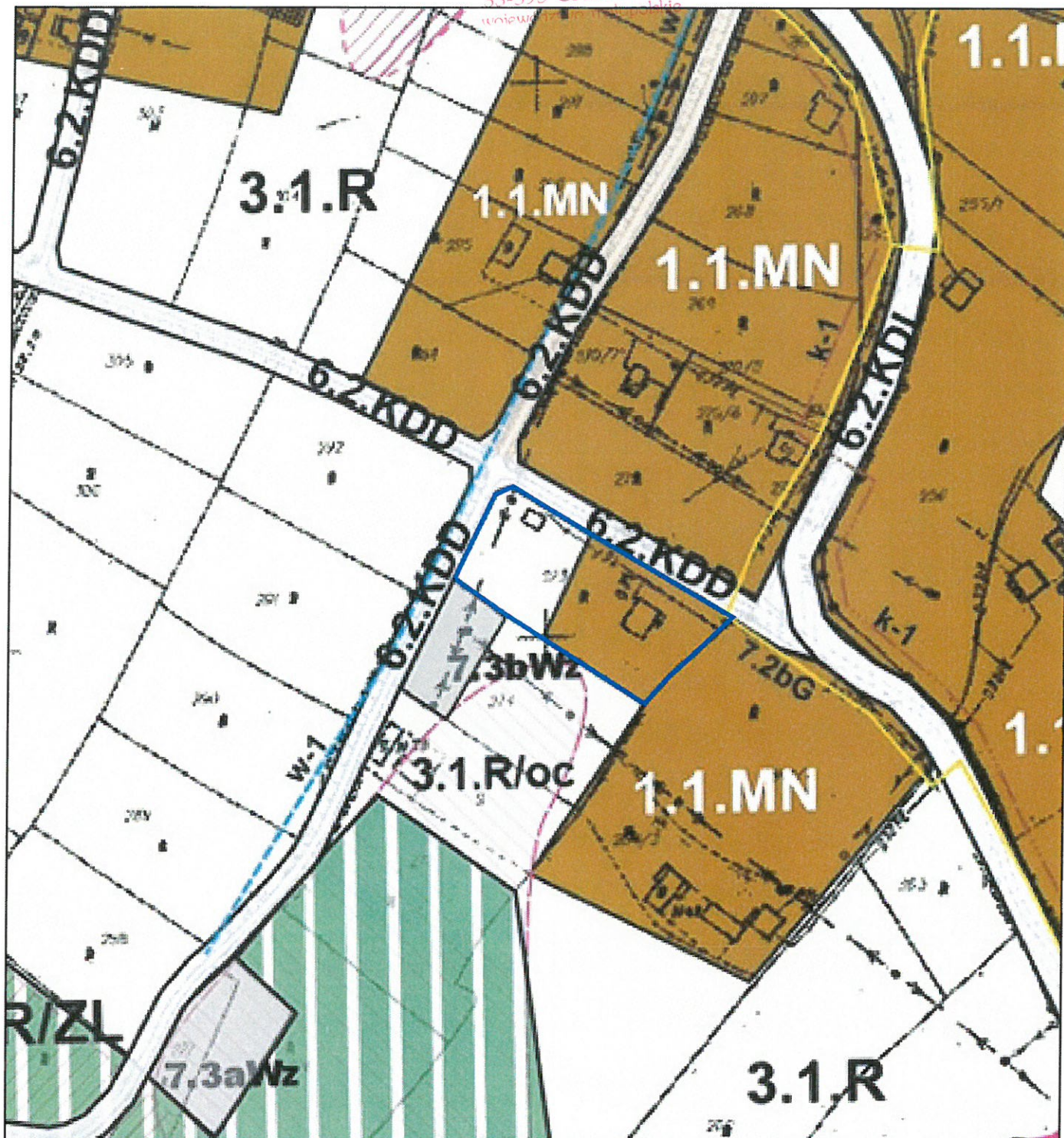
§ 2. Zmiana planu wymieniona w § 1 zostanie sporządzona w oparciu o Studium uwarunkowań i kierunków zagospodarowania przestrzennego Gminy Chelmiec – zatwierdzone Uchwałą Rady Gminy Chelmiec Nr XV/294/2020 z dnia 20 stycznia 2020 r.

§ 3. Wykonanie niniejszej uchwały powierza się Wójtowi Gminy Chelmiec.

§ 4. Uchwała wchodzi w życie z dniem podjęcia.

Przewodniczący Rady Gminy


Wiesław Szoldrowski



Załącznik nr 1
do Uchwały Rady Gminy Chełmiec
nr XXXIV/890/2022
z dnia 28.06.2022 r.

Legenda:

— Granice opracowania zmiany planu zagospodarowania przestrzennego

Przewodniczący Rady Gminy

Wiesław Szoldrowski

UCHWAŁA NR XXXIV/889/2022
RADY GMINY CHELMIEC

z dnia 28 czerwca 2022 r.

**w sprawie przystąpienia do zmiany miejscowego planu zagospodarowania przestrzennego "Chelmiec V"
w Gminie Chelmiec obejmującego część działki nr 187/15 położonej w obrębie Wielogłowy.**

Na podstawie art. 18 ust. 2 pkt. 5 ustawy z dnia 8 marca 1990 r. o samorządzie gminnym (t.j. Dz. U. z 2022 poz. 559 ze zm.), art. 3 ust. 1, art. 14 ustawy z dnia 27 marca 2003 r. o planowaniu i zagospodarowaniu przestrzennym (t.j. Dz. U. z 2022 r. poz. 503) - Rada Gminy Chelmiec, na wniosek Wójta Gminy Chelmiec uchwała co następuje:

§ 1. 1. Przystępuje się do sporządzenia zmiany miejscowego planu zagospodarowania przestrzennego „Chelmiec V” w Gminie Chelmiec – zatwierdzonego uchwałą Rady Gminy Chelmiec Nr XX(163)2004 z dnia 24 maja 2004 roku (Dziennik Urzędowy Województwa Małopolskiego z dn. 9.08.2004 r. Nr 222/2004 poz. 2514 z późn. zm.) tekst jednolity dot. części tekstowej planu (Dz. U. z dn. 30.05.2018 r. poz. 3928), obejmującego część działki nr 187/15 położonej w obrębie Wielogłowy.


2. Granice opracowania zostały określone na załączniku graficznym Nr 1, stanowiącym integralną część niniejszej uchwały.

§ 2. Zmiana planu wymieniona w § 1 zostanie sporządzona w oparciu o Studium uwarunkowań i kierunków zagospodarowania przestrzennego Gminy Chelmiec – zatwierdzone Uchwałą Rady Gminy Chelmiec Nr XV/294/2020 z dnia 20 stycznia 2020 r.

§ 3. Wykonanie niniejszej uchwały powierza się Wójtowi Gminy Chelmiec.

§ 4. Uchwała wchodzi w życie z dniem podjęcia.

Przewodniczący Rady Gminy



Wiesław Szoldrowski

UCHWAŁA NR XXXIV/880/2022
RADY GMINY CHELMIEC

z dnia 28 czerwca 2022 r.

w sprawie przystąpienia do zmiany miejscowego planu zagospodarowania przestrzennego "Chelmiec III" w Gminie Chelmiec obejmującego część działki nr 739 położonej w obrębie Piątkowa.

Na podstawie art. 18 ust. 2 pkt. 5 ustawy z dnia 8 marca 1990 r. o samorządzie gminnym (t.j. Dz. U. z 2022 poz. 559 ze zm.), art. 3 ust. 1, art. 14 ustawy z dnia 27 marca 2003 r. o planowaniu i zagospodarowaniu przestrzennym (t.j. Dz. U. z 2022 r. poz. 503) - Rada Gminy Chelmiec, na wniosek Wójta Gminy Chelmiec uchwała co następuje:

§ 1. 1. Przystępuje się do sporządzenia zmiany miejscowego planu zagospodarowania przestrzennego „Chelmiec III” w Gminie Chelmiec – zatwierdzonego uchwałą Rady Gminy Chelmiec Nr XLIV(363)2001 z dnia 20 grudnia 2001 roku (Dziennik Urzędowy Województwa Małopolskiego z dn. 25.01.2002 r. Nr 14 poz. 292 z późn. zm.) tekst jednolity dot. części tekstowej planu (Dz. U. z dn. 30.05.2018 r. poz. 3926), obejmującego część działki nr 739 położonej w obrębie Piątkowa.

2. Granice opracowania zostały określone na załączniku graficznym Nr 1, stanowiącym integralną część niniejszej uchwały.

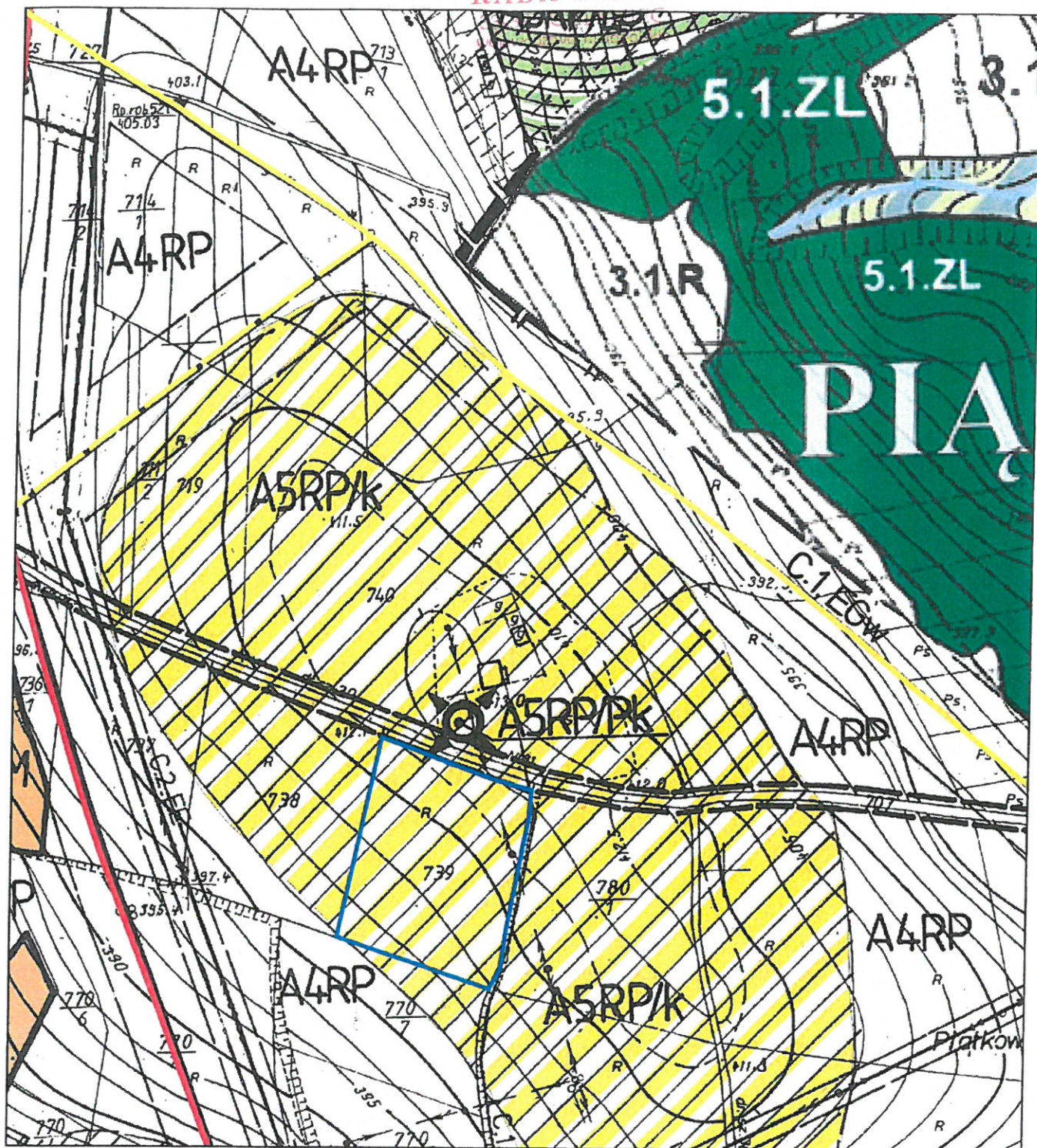
§ 2. Zmiana planu wymieniona w § 1 zostanie sporządzona w oparciu o Studium uwarunkowań i kierunków zagospodarowania przestrzennego Gminy Chelmiec – zatwierdzone Uchwałą Rady Gminy Chelmiec Nr XV/294/2020 z dnia 20 stycznia 2020 r.

§ 3. Wykonanie niniejszej uchwały powierza się Wójtowi Gminy Chelmiec.

§ 4. Uchwała wchodzi w życie z dniem podjęcia.

Przewodniczący Rady Gminy


Wiesław Szoldrowski



Załącznik nr 1
do Uchwały Rady Gminy Chełmiec
nr XXXIV/880/2022
z dnia 28 czerwca 2022 r.

Legenda:

— Granice opracowania zmiany planu zagospodarowania przestrzennego

Przewodniczący Rady Gminy

Wiesław Szoldrowski

UCHWAŁA NR XXXIV/879/2022
RADY GMINY CHELMIEC

z dnia 28 czerwca 2022 r.

w sprawie przystąpienia do zmiany miejscowego planu zagospodarowania przestrzennego "Chelmiec IV" w Gminie Chelmiec obejmującego część działki nr 217 położonej w obrębie Krasne Potockie.

Na podstawie art. 18 ust. 2 pkt. 5 ustawy z dnia 8 marca 1990 r. o samorządzie gminnym (t.j. Dz. U. z 2022 poz. 559 ze zm.), art. 3 ust. 1, art. 14 ustawy z dnia 27 marca 2003 r. o planowaniu i zagospodarowaniu przestrzennym (t.j. Dz. U. z 2022 r. poz. 503) - Rada Gminy Chelmiec, na wniosek Wójta Gminy Chelmiec uchwała co następuje:

§ 1. 1. Przystępuje się do sporządzenia zmiany miejscowego planu zagospodarowania przestrzennego „Chelmiec IV” w Gminie Chelmiec – zatwierdzonego uchwałą Rady Gminy Chelmiec Nr IX(61)2003 z dnia 26 czerwca 2003 roku (Dziennik Urzędowy Województwa Małopolskiego z dn. 23.07.2003 r. Nr 196 poz. 2438 z późn. zm.) tekst jednolity dot. części tekstowej planu (Dz. U. z dn. 30.05.2018 r. poz. 3927), obejmującego część działki nr 217 położonej w obrębie Krasne Potockie.


2. Granice opracowania zostały określone na załączniku graficznym Nr 1, stanowiącym integralną część niniejszej uchwały.

§ 2. Zmiana planu wymieniona w § 1 zostanie sporządzona w oparciu o Studium uwarunkowań i kierunków zagospodarowania przestrzennego Gminy Chelmiec – zatwierdzone Uchwałą Rady Gminy Chelmiec Nr XV/294/2020 z dnia 20 stycznia 2020 r.

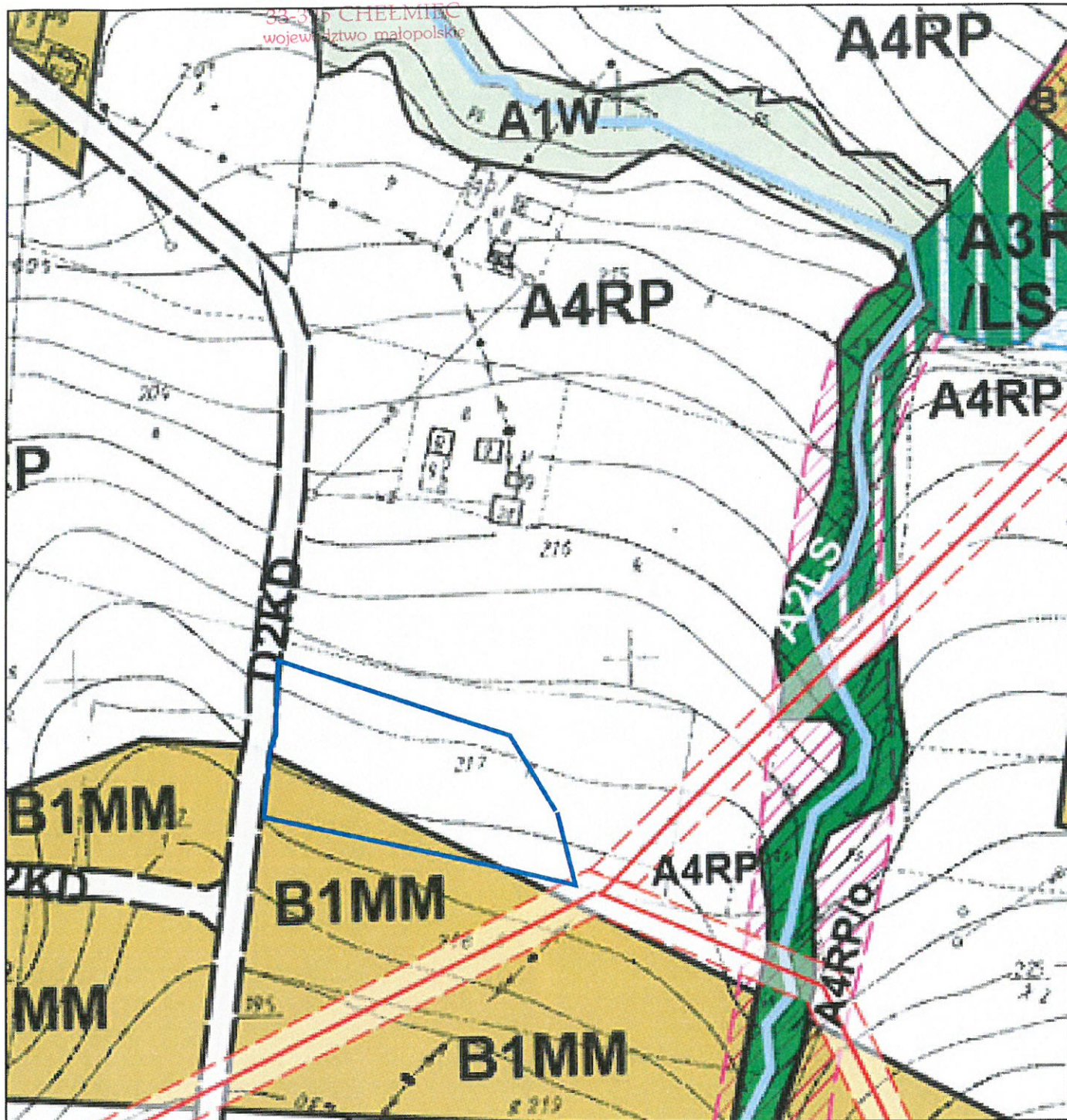
§ 3. Wykonanie niniejszej uchwały powierza się Wójtowi Gminy Chelmiec.

§ 4. Uchwała wchodzi w życie z dniem podjęcia.

Przewodniczący Rady Gminy



Wiesław Szoldrowski



Załącznik nr 1
do Uchwały Rady Gminy Chelmiec
nr XXXIV/879/2022
z dnia 28 czerwca 2022 r.

Legenda:

 Granice opracowania zmiany planu zagospodarowania przestrzennego

Przewodniczący Rady Gminy


Wiesław Szoldrowski

UCHWAŁA NR XXXIII/847/2022
RADY GMINY CHEŁMIEC

z dnia 27 kwietnia 2022 r.

**w sprawie przystąpienia do zmiany miejscowego planu zagospodarowania przestrzennego "Chelmiec V"
w Gminie Chelmiec obejmującego część działki nr 112/6 położonej w obrębie Dąbrowa.**

Na podstawie art. 18 ust. 2 pkt. 5 ustawy z dnia 8 marca 1990 r. o samorządzie gminnym (t.j. Dz. U. z 2022 poz. 559 ze zm.), art. 3 ust. 1, art. 14 ustawy z dnia 27 marca 2003 r. o planowaniu i zagospodarowaniu przestrzennym (t.j. Dz. U. z 2022 r. poz. 503) - Rada Gminy Chelmiec, na wniosek Wójta Gminy Chelmiec uchwala co następuje:

§ 1. 1. Przystępuje się do sporządzenia zmiany miejscowego planu zagospodarowania przestrzennego „Chelmiec V” w Gminie Chelmiec – zatwierdzonego uchwałą Rady Gminy Chelmiec Nr XX(163)2004 z dnia 24 maja 2004 roku (Dziennik Urzędowy Województwa Małopolskiego z dn. 9.08.2004 r. Nr 222/2004 poz. 2514 z późn. zm.) tekst jednolity dot. części tekstowej planu (Dz. U. z dn. 30.05.2018 r. poz. 3928), obejmującego część działki nr 112/6 położonej w obrębie Dąbrowa.

2. Granice opracowania zostały określone na załączniku graficznym Nr 1, stanowiącym integralną część niniejszej uchwały.

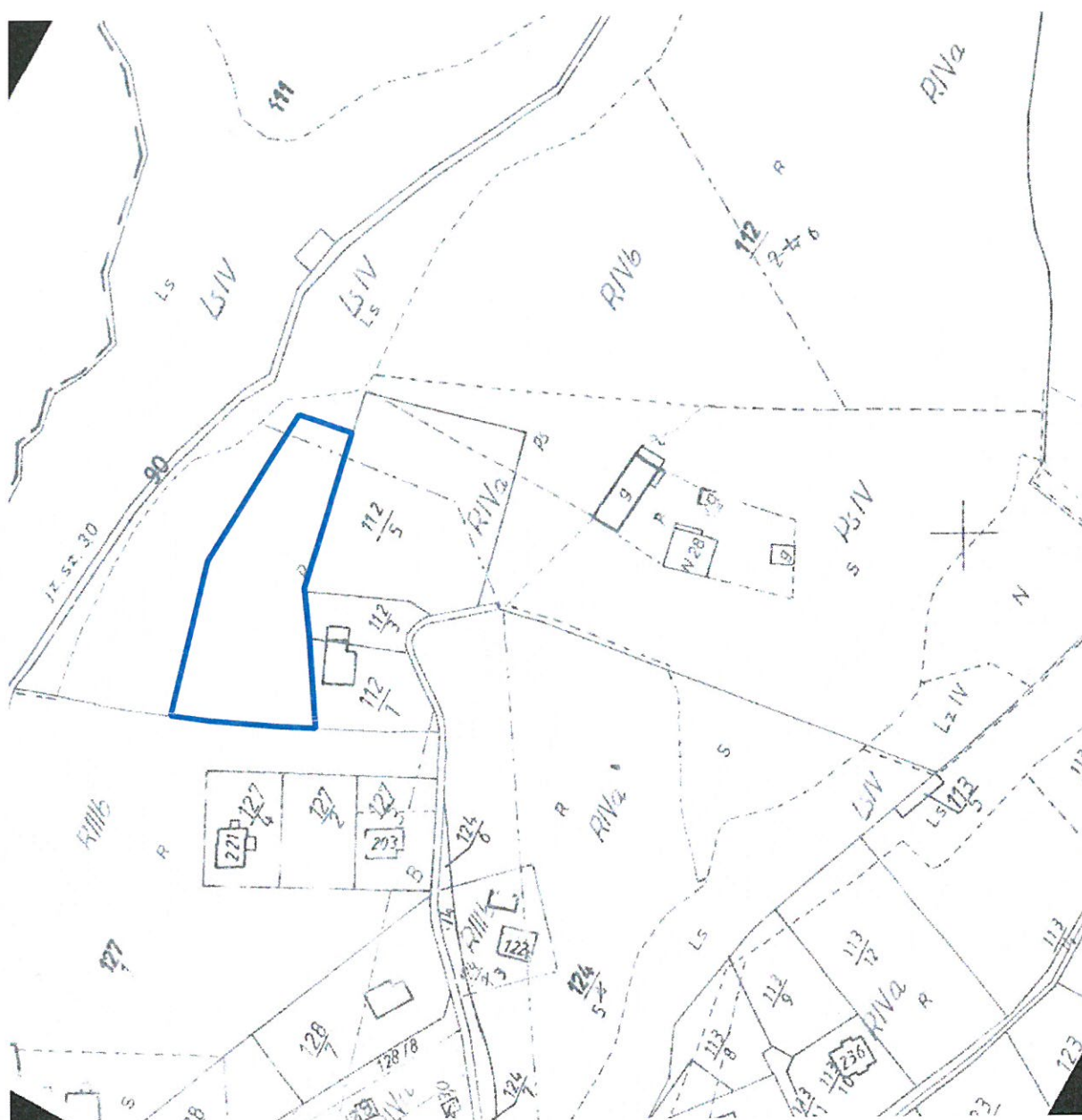
§ 2. Zmiana planu wymieniona w § 1 zostanie sporządzona w oparciu o Studium uwarunkowań i kierunków zagospodarowania przestrzennego Gminy Chelmiec – zatwierdzone Uchwałą Rady Gminy Chelmiec Nr XV/294/2020 z dnia 20 stycznia 2020 r.

§ 3. Wykonanie niniejszej uchwały powierza się Wójtowi Gminy Chelmiec.

§ 4. Uchwała wchodzi w życie z dniem podjęcia.

Przewodniczący Rady Gminy


Wiesław Szoldrowski



Załącznik nr 1
do Uchwały Rady Gminy Chełmiec
nr XXXIII/847/2022
z dnia 27 kwietnia 2022 r.

Legenda:

 Granice opracowania zmiany planu zagospodarowania przestrzennego

Przewodniczący Rady Gminy

Wiesław Szoldrowski