

Warunki na budowę chodnika w m. Librantowa w km 5+733.00 -7+040.00  
w ciągu drogi powiatowej nr 1567 K Nowy Sącz –Wojnarowa-Wilczyńska

W przekroju stokowym należy przyjąć chodnik ze ściekiem od strony skarpy natomiast w przekroju gdzie droga przebiega w nasypie należy przewidzieć pobocze gruntowe.

Parametry poniżej.

Szerokość chodnika min. :

W przekroju ze ściekiem za chodnikiem:

0.20 m – szerokość krawężnika

1.72 m – szerokość nawierzchni chodnika

0.50m – szerokość ścieku od strony skarpy

W przekroju bez ścieku:

0.20 m – szerokość krawężnika

1.72 m – szerokość nawierzchni chodnika

0.08 m – szerokość obrzeża

0.50m – szerokość pobocza od strony skarpy

Szerokość jezdni:

Jezdnię poszerzyć do szerokości 6.5 m

Projekt budowy chodnika powinien uwzględniać projekt stabilizacji osuwiska wraz z przebudową drogi na odcinku km 5+747.00 – 6+482.00.

Projekt powinien być dostosowany do projektu przebudowy drogi na tym odcinku przy czym szerokość jezdni 6.0m w projekcie przebudowy należy poszerzyć do 6.5 m.

Na istniejącym moście w km 5+959.43 należy zaprojektować poszerzenie obiektu lub osobną kładkę dla pieszych .

Projekt przepustu w km 6+394.68 przewidzianego do przebudowy należy dostosować do projektowanego chodnika.

Projekt powinien również obejmować przebudowę istniejących zatok autobusowych oraz poprawę parametrów na skrzyżowaniach z drogami gminnymi .

W przypadku kolizji z urządzeniami obcym (telekomunikacja, energetyka i inne ) należy zaprojektować ich przełożenie.

Opracowanie powinno obejmować rozwiązanie odwodnienia na projektowanym odcinku.

Projekt powinien obejmować również budowę chodnika prawostronnego na odcinku od skrzyżowania z drogą gminną po stronie prawej w km 6+988.00 do końca zakresu wraz z przebudową tego odcinka drogi (skrzyżowanie z drogami gminnymi) i istniejącej zatoki autobusowej po stronie prawej

Na odcinku w km 5+747.00 – 6+482.00 dla którego jest wydane pozwolenie na budowę (decyzja nr 981/2007 z dnia 20.07.2007 r.). wymagana jest jego zmiana o pozwolenie na budowę chodnika, budowę kanalizacji burzowej , przebudowę istniejącego mostu bądź budowę kładki dla pieszych. Na pozostałych odcinkach należy uzyskać osobne pozwolenie na budowę.


Opracowany projekt wymaga wszelkich wymaganych uzgodnień, a dodatkowo należy uzgodnić odcinek 5+747.00-6+482.0 z uwagi na stabilizowane osuwisko w :

- Państwowy Instytut Geologiczny Oddział Karpacki ul. Skrzatów 1 31-560 Kraków

- Wojewódzki Zespół Nadzorujący Realizację Projektu” „ Osłona Przeciwośuwiskowa powołany przez Wojewodę Małopolskiego.

Dokumentacja powinna zawierać również projekt organizacji ruchu.

INSPEKTOR  
NADZORU INWESTYCYJNEGO  
*Józef Świdorski*  
mgr inż. Józef Świdorski



Nowy Sącz, dnia 20.07.2007 r.

N/A  
AM

## DECYZJA NR 981/2007

Na podstawie art. 19, art. 28, art. 33 ust. 1, art. 34 ust. 4 i art. 36 w związku z art. 82 ust. 1 i 2 ustawy z dnia 7 lipca 1994 r. – Prawo budowlane (tekst jedn. Dz. U. Nr 156/2006, poz. 1118 z późn. zm.) oraz art. 104 ustawy z dnia 14 czerwca 1960 r. – Kodeks postępowania administracyjnego (tekst jedn. Dz. U. Nr 98/2000, poz. 1071 z późn. zm.) po rozpatrzeniu wniosku inwestora o pozwolenie na budowę z dnia 24.05.2007 r.

### zatwierdzam projekt budowlany i udzielam pozwolenia na budowę

dla Powiatowego Zarządu Dróg w Nowym Sączu – dla inwestycji pn. „stabilizacja osuwiska wraz z przebudową drogi powiatowej nr 1567K Nowy Sącz-Wojnarowa-Wilczyńska w km 5+077 ÷ 5+310 i 5+747 ÷ 6+482” na działkach nr 32 w Naściszowej i na działkach nr 59, 105/1, 112/3, 353 w Librantowej gm. Chelmiec.

Kategoria obiektu: VIII

Autorzy projektu:

mgr inż. Bartłomiej Bala - upr. nr MAP/0063/POOD/05 do projektowania bez ograniczeń w specjalności drogowej zaświadczenie Małopolskiej Okręgowej Izby Inżynierów Budownictwa z dn. 14.07.2005r. - nr ew. MAP-BD/0588/05  
mgr inż. Robert Słota - upr. nr 22/97 do projekt. w specjalności konstr.-budowlanej bez ograniczeń zaświadczenie Małopolskiej Okręgowej Izby Inżynierów Budownictwa z dn. 14.12.2005r.- nr ew. MAP/BO/2513/05  
inż. Ryszard Niedzielski – upr. nr 0713/97/U do projekt. w spec. instal. w telekom. przewodowej w zakresie linii, nstal i urz.lin. zaświadczenie Małopolskiej Okręgowej Izby Inżynierów Budownictwa z dn. 10.11.2005r. - nr ew. MAP/IE/0122/01  
mgr inż. Mateusz Zalewski - upr. nr 44/2003 do projektowania w specjalności konstr.-budowlanej zaświadczenie Małopolskiej Okręgowej Izby Inżynierów Budownictwa z dn. 21.09.2005r.- nr ew. MAP/BO/1486/03

z zachowaniem następujących warunków zgodnie z treścią art. 36 ust. 1 oraz art. 42 ust. 2 i 3 ustawy – Prawo budowlane:

- 1) szczególne warunki zabezpieczenia terenu budowy i prowadzenia robót budowlanych przestrzegać warunki zawarte:
  - a) w opiniach i uzgodnieniach,
  - b) w decyzji o środowiskowych uwarunkowaniach zgody na realizację przedsięwzięcia wydanej przez Wójta Gminy Chelmiec z dnia 06.06.2006r. znak: WI.JS.7350/68/2005
- 2) czas użytkowania tymczasowych obiektów budowlanych: nie dotyczy,
- 3) terminy rozbiórki:
  - a) istniejących obiektów budowlanych nieprzewidzianych do dalszego użytkowania: nie dotyczy,
  - b) tymczasowych obiektów budowlanych: nie dotyczy,
- 4) szczegółowe wymagania dotyczące nadzoru na budowie: inwestor zobowiązany jest ustanowić inspektora nadzoru inwestorskiego (§ 2 ust. 2 Rozporządzenie Ministra Infrastruktury z dn. 19.11.2001r. w sprawie rodzajów obiektów budowlanych, przy których realizacji jest wymagane ustanowienie inspektora nadzoru inwestorskiego),
- 5) inwestor jest zobowiązany:
  - a) zawiadomić właściwy organ nadzoru budowlanego o zakończeniu budowy co najmniej 21 dni przed zamierzonym terminem przystąpienia do użytkowania,
  - b) przed przystąpieniem do użytkowania uzyskać ostateczną decyzję o pozwoleniu na użytkowanie: nie dotyczy,
- 6) kierownik budowy jest obowiązany prowadzić dziennik budowy oraz umieścić na budowie, w widocznym miejscu, tablicę informacyjną oraz ogłoszenie (jeżeli jest wymagane przepisami), zawierające dane dotyczące bezpieczeństwa pracy i ochrony zdrowia.

Obszar oddziaływania obiektu, o którym mowa w art. 28 ust. 2 ustawy – Prawo budowlane, obejmuje nieruchomości: Naściszowa - działka nr 32, Librantowa - działki nr 59, 105/1, 112/3, 353, 296/14, 296/13, 297, 45, 53/1, 53/2, 621, 58/1, 58/3, 58/4, 304, 305/2, 307, 58/5, 95, 96/1, 622, 322.

## UZASADNIENIE


Planowana inwestycja nie narusza ustaleń miejscowego planu ogólnego zagospodarowania przestrzennego, zatwierdzonego uchwałą Rady Gminy Chełmiec Nr XX/163/2004 z dnia 24.05.2004r. (Dz. Urz. Woj. Małopolskiego Nr 222/2004, poz. 2514 z późn. zm.).

Przedłożony projekt budowlany został wykonany przez osoby posiadające wymagane uprawnienia oraz spełnia wymagania określone w art. 34 ust. 2 i ust. 3 ustawy Prawo budowlane.

Inwestor złożył oświadczenie o posiadaniem prawie do dysponowania nieruchomością na cele budowlane.

Od niniejszej decyzji przysługuje stronom odwołanie do Wojewody Małopolskiego za pośrednictwem Starosty Nowosądeckiego w terminie 14 dni od daty jej doręczenia.

Zgodnie z art. 7 ust. 2 ustawy z dnia 16 listopada 2006r. o opłacie skarbowej (tekst jedn. Dz.U. Nr 225/2006, poz. 1635) jednostki samorządu terytorialnego zwalniają się od opłaty skarbowej.



Z up. STAROSTY

mgr inż. Marian Ryczek  
DYREKTOR WYDZIAŁU  
Geodezji i Budownictwa

Projekt budowlany opieczetowany pieczęcią Starostwa Nowosądeckiego stanowi integralną część decyzji.

### **Pouczenie:**

1. Inwestor jest obowiązany zawiadomić o zamierzonym terminie rozpoczęcia robót budowlanych, na które jest wymagane pozwolenie na budowę, właściwy organ nadzoru budowlanego oraz projektanta sprawującego nadzór nad zgodnością realizacji budowy z projektem co najmniej na 7 dni przed ich rozpoczęciem, dołączając na piśmie:
  - a) oświadczenie kierownika budowy (robót), stwierdzające sporządzenie planu bezpieczeństwa i ochrony zdrowia, oraz przyjęcie obowiązku kierowania budową (robotami budowlanymi), a także zaświadczenie, o którym mowa w art. 12 ust. 7 ustawy Prawo budowlane,
  - b) w przypadku ustanowienia nadzoru inwestorskiego – oświadczenie inspektora nadzoru inwestorskiego stwierdzające przyjęcie obowiązku pełnienia nadzoru inwestorskiego nad danymi robotami budowlanymi, a także zaświadczenie, o którym mowa w art. 12 ust. 7 ustawy Prawo budowlane,
  - c) informację zawierającą dane zamieszczone w ogłoszeniu, o którym mowa w art. 42 ust. 2 pkt 2 ustawy Prawo budowlane,
2. Tut. urząd, na wniosek inwestora, wydaje dziennik budowy w terminie 3 dni od dnia, w którym decyzja o pozwoleniu na budowę stała się ostateczna, za zwrotem kosztów związanych z jego przygotowaniem.
3. Decyzja o pozwoleniu na budowę wygasa, jeżeli budowa nie została rozpoczęta przed upływem 2 lat od dnia, w którym stała się ostateczna lub budowa została przerwana na czas dłuższy niż 2 lata.
4. Inwestor może przystąpić do użytkowania obiektu przed wykonaniem wszystkich robót budowlanych pod warunkiem uzyskania pozwolenia na użytkowanie wydanego przez właściwy organ nadzoru budowlanego.
5. W przypadku gdy uzyskanie pozwolenia na użytkowanie nie jest wymagane, do użytkowania obiektu można przystąpić po upływie 21 dni od dnia doręczenia do właściwego organu nadzoru budowlanego zawiadomienia o zakończeniu budowy, jeżeli organ w tym terminie nie wniesie sprzeciwu w drodze decyzji.

Wobec niezaskarżenia niniejszej decyzji (postanowienia)

w czasie i trybie ustawowo przewidzianym stała(o) się

ona(o) ostateczna(e) z dniem... 15. 08. 2007...

i podlega wykonaniu.

Nowy Sącz, dnia... 10. 09. 2007... pp

Otrzymują:

1. Powiatowy Zarząd Dróg + projekt budowlany (2egz.)  
ul. Wiśniowieckiego 136, 33-300 Nowy Sącz
2. Właściciele działek wg załącznika
3. Urząd Gminy  
33-395 Chełmiec
4. a/a

Do wiadomości:


5. PINB dla powiatu nowosądeckiego + projekt budowlany (1egz.)  
33-300 Nowy Sącz, ul. Magazynowa 7
6. Urząd Gminy (organ podatkowy)  
33-395 Chełmiec

Z up. STAROSTY

mgr inż. Aneta Selwa  
p.o. Z-cy DYREKTORA WYDZIAŁU  
Geodezji i Budownictwa

N 7  
 dh b

## DECYZJA



Działając na podstawie art. 122 ust. 1 pkt 3, art. 123 ust. 2, art. 127 ust. 5, art. 128 ust. 1, art. 131 ust. 1 i 2, art. 140 ust. 1, w związku z art. 9 ust. 1 pkt 19 lit.a, ust.2 pkt 1 lit. b i pkt. 2 ustawy z dnia 18 lipca 2001 r. Prawo wodne (tekst jednolity: Dz. U. z 2005 r. Nr 239, poz. 2019 z późn. zm.) oraz art. 104 ustawy z dnia 14 czerwca 1960 r. Kodeks postępowania administracyjnego (tekst jednolity: Dz. U. z 2000 r. Nr 98, poz.1071, z późniejszymi zmianami),

## po rozpatrzeniu

wniosku Powiatowego Zarządu Dróg w Nowym Sączu z dnia 11.01.2007 r., znak: PZD.NI.AŚ-2228/3/07 o udzielenie pozwolenia wodnoprawnego na przebudowę istniejącego przepustu w ciągu drogi powiatowej nr 1567K (poprzednio 25313) Nowy Sącz – Wojnarowa – Wilczyska w km 6 + 394,68 na mały most oraz wykonanie umocnień cieku bez nazwy na wlocie i wylocie obiektu,

## o r z e k a m:

- I. U d z i e l a m Powiatowemu Zarządowi Dróg w Nowym Sączu, zwanemu dalej Użytkownikiem, pozwolenia wodnoprawnego na:
  - rozbiórkę istniejącego przepustu betonowego o świetle 1,0x1,1 m, w ciągu drogi powiatowej nr 1567 K (25313) Nowy Sącz – Wojnarowa – Wilczyska w km 6+394,68,
  - wykonanie małego mostu, w miejscu istniejącego przepustu, o świetle 2,0x1,3 m długości L = 14,50 m, w km 0 + 035 potoku „Bez nazwy”, prawobrzeżnego dopływu potoku „Naściszówka” w km 5 + 690,
  - wykonanie w odległości 6,5 m przed wlotem do proj. obiektu gurtu betonowego 0,5x5,95 m oraz umocnienia dna pomiędzy gurtem i wlotem kamieniem łamanym gr. 25-30 cm na betonie o spadku zbliżonym do dna istniejącego tzn. 8%,
  - wykonanie na długości 14,5 m za wylotem bystrza z kamienia łamanego gr. 50-70 cm, zabezpieczonego dwoma gurtami betonowymi w odl. 3,5 m i 7,0 m od przepustu, o wym.0,5x7,60 m, zakończonego niecką wypadową o wym. 4,0x4,5 m, w miejscowości Librantowa, gmina Chelmec.
- II. W związku z udzielonym powyżej pozwoleniem wodnoprawnym zobowiązuję Użytkownika do:
  1. Prowadzenia robót pod nadzorem osoby posiadającej odpowiednie uprawnienia.
  2. Powiadomienia administratora cieku tj. Regionalny Zarząd Gospodarki Wodnej w Krakowie, Inspektorat w Nowym Sączu o terminie rozpoczęcia i zakończenia robót.
  3. Utrzymywania we właściwym stanie technicznym małego mostu oraz umocnień wykonanych w jego sąsiedztwie.
- III. Zastrzega się prawo nałożenia dodatkowych warunków i obowiązków w terminie późniejszym, jeżeli tego będzie wymagał interes publiczny lub gospodarki wodnej.

IV. Pozwolenie wodnoprawne nie rodzi praw do nieruchomości i urządzeń wodnych koniecznych do jego realizacji oraz nie narusza prawa własności i uprawnień osób trzecich przysługujących wobec nieruchomości i urządzeń.

### Uzasadnienie

Wnioskiem z dnia 11.01.2007 r., znak: PZD.NI.AŚ-2228/3/07 Powiatowy Zarząd Dróg w Nowym Sączu zwrócił się o udzielenie pozwolenia wodnoprawnego na przebudowę istniejącego przepustu w ciągu drogi powiatowej nr 1567K (poprzednio 25313) Nowy Sącz – Wojnarowa – Wilczyska w km 6 + 394,68 na mały most oraz wykonanie umocnień cieku bez nazwy na wlocie i wylocie obiektu.

Po zbadaniu formalnym i merytorycznym wniosku, pismem z dnia 18.01.2007 r., znak: ORL.II.6224-2/07 wszczęte zostało postępowanie w przedmiotowej sprawie. W wyznaczonym terminie strony nie wniosły żadnych uwag.

Z przedłożonego przy wniosku operatu wynika, że zamierzone korzystanie z wód polegać będzie na rozbiórce istniejącego przepustu, wykonaniu nowego „małego mostu” wraz z umocnieniem koryta cieku Bez nazwy w jego sąsiedztwie. Istniejący przepust nie posiada wymaganego światła i jest w złym stanie technicznym. Ze względu na charakter cieku i klasę drogi należało zaprojektować „mały most”. Projektowany obiekt ma taką samą lokalizację jak przepust istniejący. Przed wlotem zaprojektowano umocnienie dna kamieniem łamanym, a za wylotem bystrze z kamienia łamanego, zabezpieczone dwoma gurtami i zakończone niecką wypadową.

Z analiz przedłożonych materiałów wynika, że zamierzona inwestycja realizowana będzie zgodnie z miejscowym planem zagospodarowania przestrzennego gminy Chelmec, normami i obowiązującymi przepisami.

Biorąc powyższe pod uwagę - orzeczono jak w sentencji decyzji.

### Pouczenie

Od niniejszej decyzji służy stronie prawo wniesienia odwołania do Wojewody Małopolskiego, za pośrednictwem Starosty Nowosądeckiego, w terminie 14 dni od daty jej doręczenia.

W myśl art. 135 pkt 3 pozwolenie wodnoprawne wygasa, jeżeli zakład nie rozpoczął wykonywania urządzeń wodnych w terminie 2 lat od dnia, w którym pozwolenie wodnoprawne na wykonanie tych urządzeń stało się ostateczne.

STAROSTWO POWIATOWE  
W NOWYM SĄCZU

Decyzja niniejsza jest prawomocna

Nowy Sącz, dnia 13. 03. 2007 r.



Z up. STAROSTY

mgr inż. Włodzimierz Chmielec  
Z-ca DYREKTORA WYDZIAŁU  
Ochr. Środowiska, Rolnictwa i Leśn.

Z-ca DYREKTORA WYDZIAŁU  
Ochr. Środowiska, Rolnictwa i Leśnictwa

mgr inż. Włodzimierz Chmielec

Otrzymują:

1. Powiatowy Zarząd Dróg w Nowym Sączu  
33-300 Nowy Sącz, ul. Wiśniowieckiego 136
2. Dyrektor Regionalnego Zarządu Gospodarki Wodnej w Krakowie  
31-109 Kraków, ul. Piłsudskiego 22
3. RZGW w Krakowie, Inspektorat w Nowym Sączu  
33-300 Nowy Sącz, ul. Naściszowska 31
4. Właściciele nieruchomości znajdujących się w zasięgu oddziaływania urządzeń wodnych –  
według odrębnego wykazu
5. A/a

*Na podstawie art. 7 ustawy z dnia 16 listopada  
2006 r. o opłacie skarbowej (Dz. U. z 2006 r. Nr 225, poz.  
1635) jednostka budżetowa zwolniona jest z opłaty skarbowej.*

STAROSTWO POWIATOWE  
W NOWYM SĄCZU

*Elżbieta Skrzyńska  
L. J. J. J.*

SKALA 1:5000

