

UCHWAŁA Nr XLII/879/2018
RADY GMINY CHEŁMIEC
z dnia 13 kwietnia 2018 r.

w sprawie: przystąpienia do zmiany planu zagospodarowania przestrzennego „Chełmiec III” w Gminie Chełmiec obejmującego działkę nr 479/5 położoną w obrębie Piątkowa.

Działając na podstawie art. 18 ust. 2 pkt. 5 ustawy z dnia 8 marca 1990 r. o samorządzie gminnym (t.j. Dz. U. Z 2017 poz. 1875 ze zm.), art. 3 ust. 1, art. 14 ustawy z dnia 27 marca 2003 r. o planowaniu i zagospodarowaniu przestrzennym (t.j. Dz. U. z 2017 r. poz. 1073 ze zm.) - Rada Gminy Chełmiec, na wniosek Wójta Gminy Chełmiec uchwała co następuje:

§ 1.

1. Przystępuje się do sporządzenia zmiany miejscowego planu zagospodarowania przestrzennego „Chełmiec III” w Gminie Chełmiec – zatwierdzonego uchwałą Rady Gminy Chełmiec Nr XLIV(363)2001 z dnia 20 grudnia 2001 roku (Dziennik Urzędowy Województwa Małopolskiego z dn. 25.01.2002 r. Nr 14 poz. 292 z późn. zm.), obejmującego działkę nr 479/5 położoną w obrębie Piątkowa.
2. Granice opracowania zostały określone na załączniku graficznym Nr 1, stanowiącym integralną część niniejszej uchwały.

§ 2.

Zmiana planu wymieniona w § 1 zostanie sporządzona w oparciu o Studium uwarunkowań i kierunków zagospodarowania przestrzennego Gminy Chełmiec – zatwierdzone Uchwałą Nr LX(339)98 Rady Gminy Chełmiec z dnia 23 kwietnia 1998 roku z późn. zm.

§ 3.

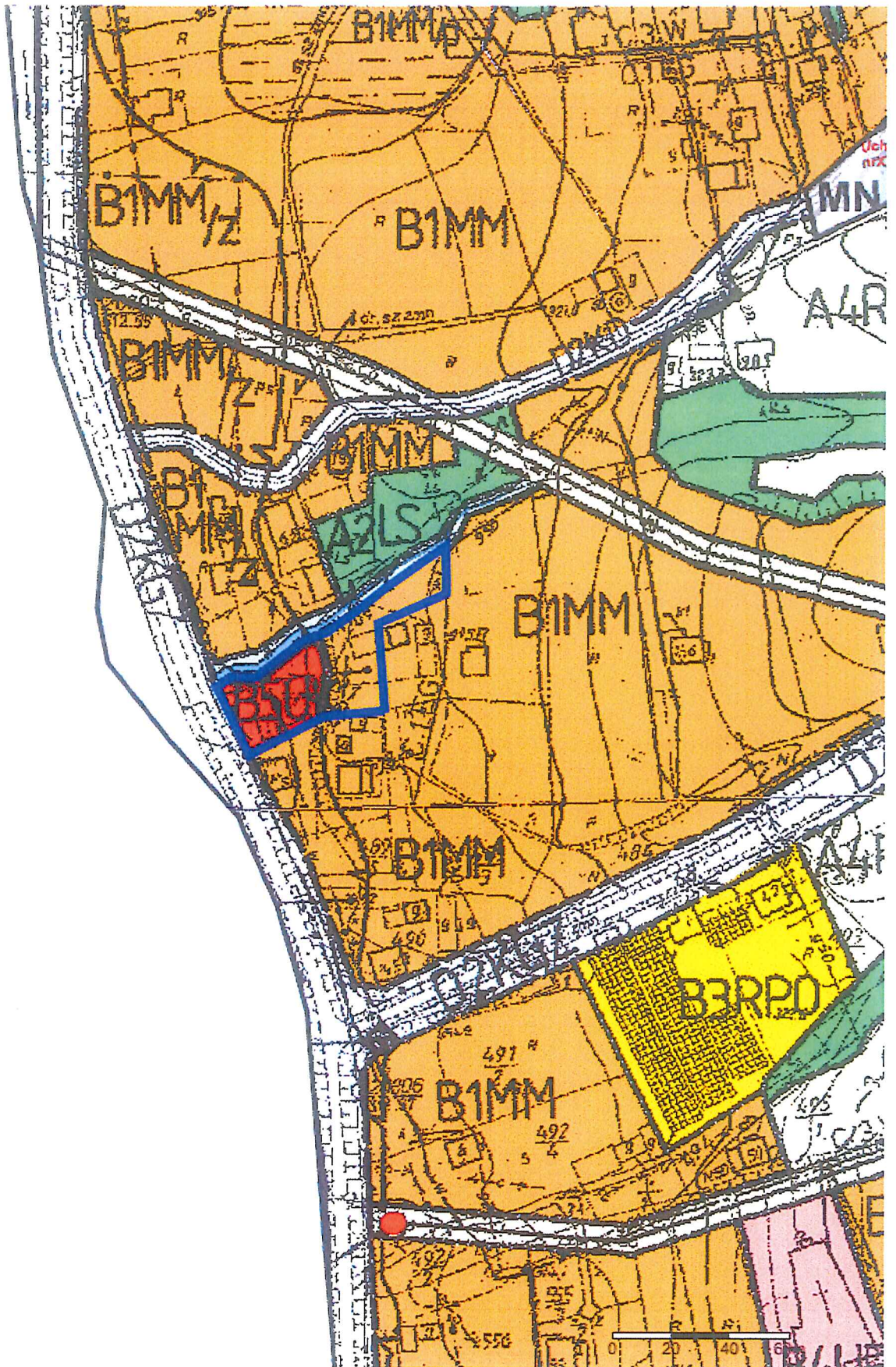
Wykonanie niniejszej uchwały powierza się Wójtowi Gminy Chełmiec.

§ 4.

Uchwała wchodzi w życie z dniem podjęcia.

PRZEWODNICZĄCY RADY GMINY



Józef Zygmunt



Załącznik nr 1
do Uchwały Rady Gminy Chełmiec
nr XLII/879/2018
z dnia 13 kwietnia 2018 roku

Skala 1:2000

Legenda:

 Granice opracowania zmiany planu zagospodarowania przestrzennego

PRZEWODNICZĄCY
RADY GMINY

Jożef Zygmunt

w sprawie: przystąpienia do zmiany planu zagospodarowania przestrzennego w Gminie Chełmiec obejmującego działkę nr 265/1 położoną w obrębie Librantowa.

Działając na podstawie art. 18 ust. 2 pkt. 5 ustawy z dnia 8 marca 1990 r. o samorządzie gminnym (t.j. Dz. U. Z 2017 poz. 1875 ze zm.), art. 3 ust. 1, art. 14 ustawy z dnia 27 marca 2003 r. o planowaniu i zagospodarowaniu przestrzennym (t.j. Dz. U. z 2017 r. poz. 1073 ze zm.) - Rada Gminy Chełmiec, na wniosek Wójta Gminy Chełmiec uchwala co następuje:

§ 1.

1. Przystępuje się do sporządzenia zmiany miejscowego planu zagospodarowania przestrzennego w Gminie Chełmiec – zatwierdzonego uchwałą Rady Gminy Chełmiec Nr XX(163)2004 z dnia 24 maja 2004 roku (Dziennik Urzędowy Województwa Małopolskiego z dn. 9.08.2004 r. Nr 222/2004 poz. 2514 z późn. zm.) oraz uchwałą Rady Gminy Chełmiec Nr XLI/374/2005 z dnia 27 października 2005 roku, obejmującego działkę nr 265/1 położoną w obrębie Librantowa.
2. Granice opracowania zostały określone na załączniku graficznym Nr 1, stanowiącym integralną część niniejszej uchwały.

§ 2.

Zmiana planu wymieniona w § 1 zostanie sporządzona w oparciu o Studium uwarunkowań i kierunków zagospodarowania przestrzennego Gminy Chełmiec – zatwierdzone Uchwałą Nr LX(339)98 Rady Gminy Chełmiec z dnia 23 kwietnia 1998 roku z późn. zm.

§ 3.

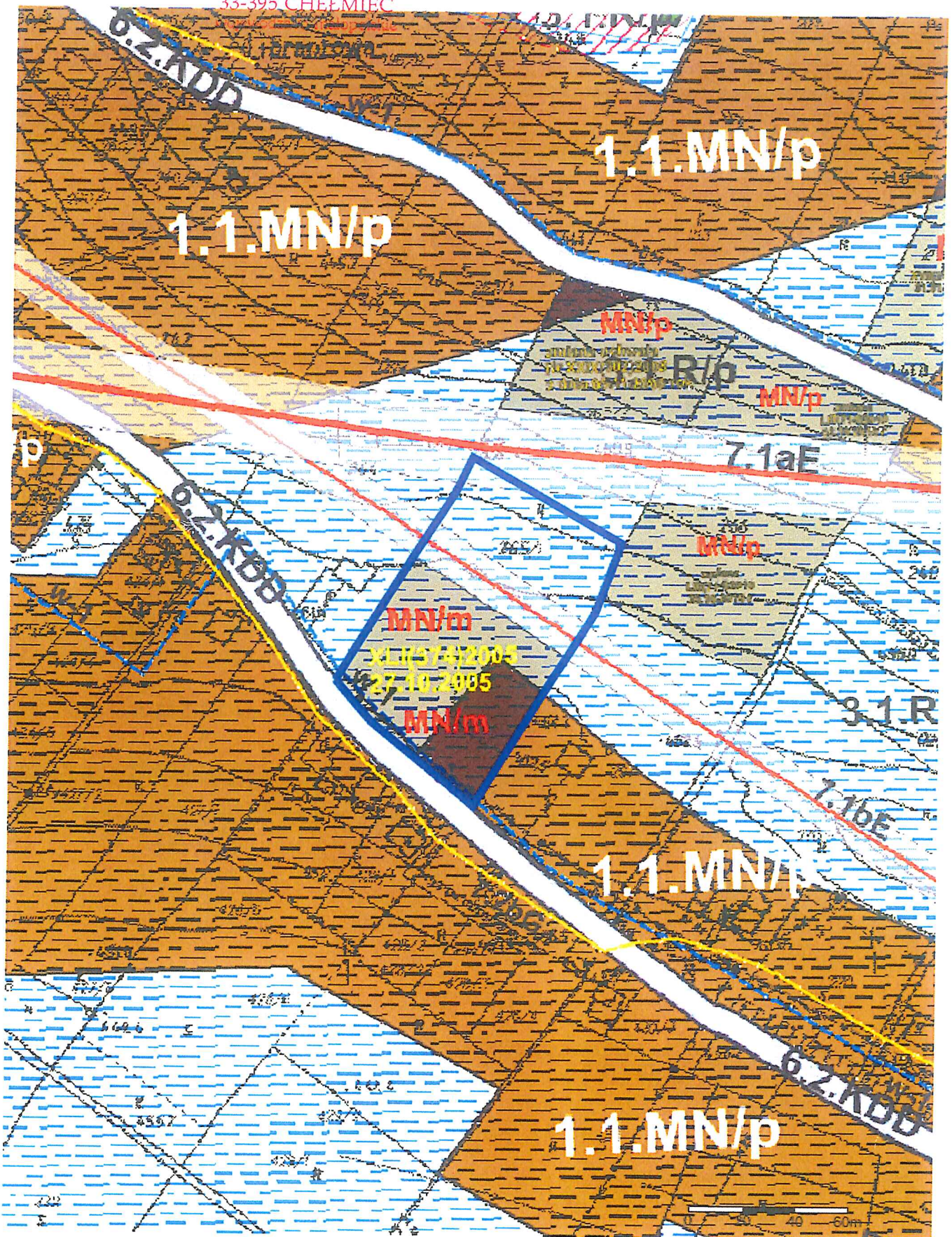
Wykonanie niniejszej uchwały powierza się Wójtowi Gminy Chełmiec.

§ 4.

Uchwała wchodzi w życie z dniem podjęcia.

PRZEWODNICZĄCY RADY GMINY


Józef Zygmunt



Załącznik nr 1
do Uchwały Rady Gminy Chełmiec
nr XLI/842/2018
z dnia 8 marca 2018 roku

Skala 1:2000

Legenda:

 Granice opracowania zmiany planu zagospodarowania przestrzennego

PRZEWODNICZĄCY
RADY GMINY


Józef Zygmunt

UCHWAŁA Nr XLIII/895/2018
RADY GMINY CHEŁMIEC
z dnia 7 maja 2018 r.

w sprawie: przystąpienia do zmiany planu zagospodarowania przestrzennego „Chełmiec V” w Gminie Chełmiec obejmującego działkę nr 83 położoną w obrębie Klimkówka.

Działając na podstawie art. 18 ust. 2 pkt. 5 ustawy z dnia 8 marca 1990 r. o samorządzie gminnym (t.j. Dz. U. Z 2017 poz. 1875 ze zm.), art. 3 ust. 1, art. 14 ustawy z dnia 27 marca 2003 r. o planowaniu i zagospodarowaniu przestrzennym (t.j. Dz. U. z 2017 r. poz. 1073 ze zm.) - Rada Gminy Chełmiec, na wniosek Wójta Gminy Chełmiec uchwała co następuje:

§ 1.

1. Przystępuje się do sporządzenia zmiany miejscowego planu zagospodarowania przestrzennego „Chełmiec V” w Gminie Chełmiec – zatwierdzonego uchwałą Rady Gminy Chełmiec Nr XX(163)2004 z dnia 24 maja 2004 roku (Dziennik Urzędowy Województwa Małopolskiego z dn. 9.08.2004 r. Nr 222/2004 poz. 2514 z późn. zm.), obejmującego działkę nr 83 położoną w obrębie Klimkówka.
2. Granice opracowania zostały określone na załączniku graficznym Nr 1, stanowiącym integralną część niniejszej uchwały.

§ 2.

Zmiana planu wymieniona w § 1 zostanie sporządzona w oparciu o Studium uwarunkowań i kierunków zagospodarowania przestrzennego Gminy Chełmiec – zatwierdzone Uchwałą Nr LX(339)98 Rady Gminy Chełmiec z dnia 23 kwietnia 1998 roku z późn. zm.

§ 3.

Wykonanie niniejszej uchwały powierza się Wójtowi Gminy Chełmiec.

§ 4.

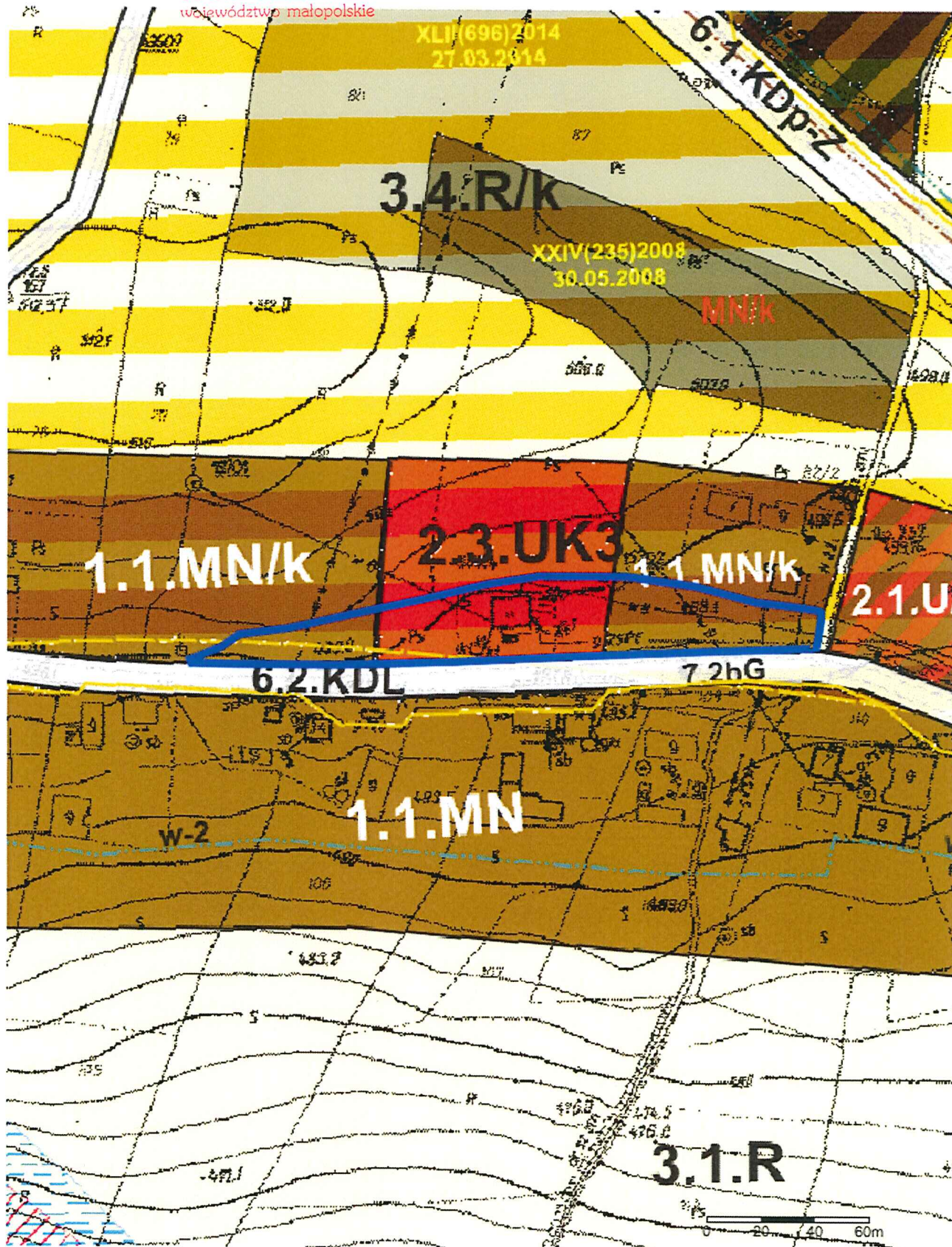
Uchwała wchodzi w życie z dniem podjęcia.

PRZEWODNICZĄCY RADY GMINY


Józef Zygmunt

RADA GMINY

33-395 CHELMIEC
województwo małopolskie



Załącznik nr 1
do Uchwały Rady Gminy Chelmiec
nr XLIII/895/2018
z dnia 7 maja 2018 roku

Skala 1:2000

**PRZEWODNICZĄCY
RADY GMINY**

Legenda:

 Granice opracowania zmiany planu zagospodarowania przestrzennego

Józef Zygmunt