

UCHWAŁA NR XLII/1084/2023
RADY GMINY CHELMIEC

z dnia 22 czerwca 2023 r.

**w sprawie przystąpienia do zmiany miejscowego planu zagospodarowania przestrzennego "Chelmiec V"
w Gminie Chelmiec obejmującego część działki nr 161 położonej w obrębie Librantowa.**

Na podstawie art. 18 ust. 2 pkt. 5 ustawy z dnia 8 marca 1990 r. o samorządzie gminnym (t.j. Dz.U. z 2023 r. poz. 40 ze zm.), art. 3 ust. 1, art. 14 ustawy z dnia 27 marca 2003 r. o planowaniu i zagospodarowaniu przestrzennym (t.j. Dz. U. z 2023 r. poz. 977) - Rada Gminy Chelmiec, na wniosek Wójta Gminy Chelmiec uchwala co następuje:

§ 1.

1. Przystępuje się do sporządzenia zmiany miejscowego planu zagospodarowania przestrzennego „Chelmiec V” w Gminie Chelmiec – zatwierdzonego uchwałą Rady Gminy Chelmiec Nr XX(163)2004 z dnia 24 maja 2004 roku (Dziennik Urzędowy Województwa Małopolskiego z dn. 9.08.2004 r. Nr 222/2004 poz. 2514 z późn. zm.) tekst jednolity dot. części tekstowej planu (Dz. U. z dn. 30.05.2018 r. poz. 3928), obejmującego część działki nr 161 położonej w obrębie Librantowa.

2. Granice opracowania zostały określone na załączniku graficznym Nr 1, stanowiącym integralną część niniejszej uchwały.

§ 2.

Zmiana planu wymieniona w § 1 zostanie sporządzona w oparciu o Studium uwarunkowań i kierunków zagospodarowania przestrzennego Gminy Chelmiec.

§ 3.

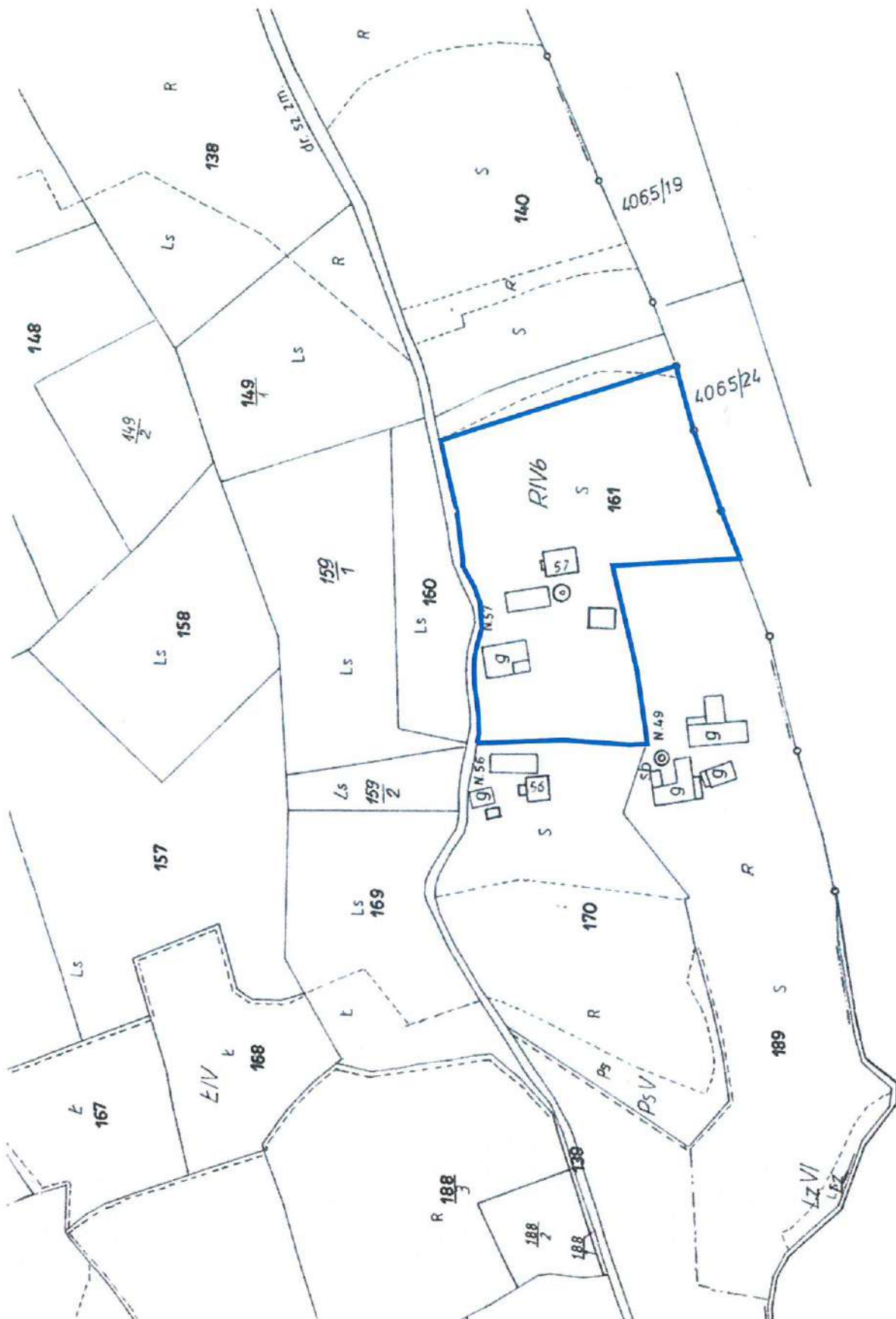
Wykonanie niniejszej uchwały powierza się Wójtowi Gminy Chelmiec.

§ 4.

Uchwała wchodzi w życie z dniem podjęcia.

Przewodniczący Rady Gminy


Wiesław Szoldrowski



Grunty wsi Łęka Siedlecka
gm. Korzenna

Załącznik nr 1 do uchwały nr XLIII/1084/2023
Rady Gminy Chełmiec z dnia 22 czerwca 2023

Legenda:

— Granice opracowania zmiany planu zagospodarowania przestrzennego

Przewodniczący Rady Gminy

Wiesław Szordrowski

**UCHWAŁA NR XLV/1186/2023
RADY GMINY CHEŁMIEC**

z dnia 8 grudnia 2023 r.

**w sprawie przystąpienia do zmiany miejscowego planu zagospodarowania przestrzennego "Chełmiec II"
w Gminie Chełmiec obejmującego część działki nr 249/4 położonej w obrębie Trzetrzewina.**

Na podstawie art. 18 ust. 2 pkt. 5 ustawy z dnia 8 marca 1990 r. o samorządzie gminnym (t.j. Dz.U. z 2023 r. poz. 40 ze zm.), art. 3 ust. 1, art. 14 ustawy z dnia 27 marca 2003 r. o planowaniu i zagospodarowaniu przestrzennym (t.j. Dz. U. z 2023 r. poz.977 ze zm.) - Rada Gminy Chełmiec, na wniosek Wójta Gminy Chełmiec uchwała co następuje:

§ 1. 1. Przystępuje się do sporządzenia zmiany miejscowego planu zagospodarowania przestrzennego „Chełmiec II” w Gminie Chełmiec – zatwierdzonego uchwałą Rady Gminy Chełmiec Nr XXXVII(285)2001 z dnia 7 czerwca 2001 roku (Dziennik Urzędowy Województwa Małopolskiego z dn. 16.07.2001 r. Nr 78 poz. 1160 z późn. zm.) tekst jednolity dot. części tekstowej planu (Dz. U. z dn. 30.05.2018 r. poz. 3925), obejmującego część działki nr 249/4 położonej w obrębie Trzetrzewina.

2. Granice opracowania zostały określone na załączniku graficznym Nr 1, stanowiącym integralną część niniejszej uchwały.

§ 2. Zmiana planu wymieniona w § 1 zostanie sporządzona w oparciu o Studium uwarunkowań i kierunków zagospodarowania przestrzennego Gminy Chełmiec – zatwierdzone Uchwałą Rady Gminy Chełmiec Nr XV/294/2020 z dnia 20 stycznia 2020 r.

§ 3. Wykonanie niniejszej uchwały powierza się Wójtowi Gminy Chełmiec.

§ 4. Uchwała wchodzi w życie z dniem podjęcia.

Przewodniczący Rady Gminy

Wiesław Szoldrowski



Załącznik nr 1
do Uchwały Rady Gminy Chełmiec
nr XLV/1186/2023
z dnia 8 grudnia 2023 r.

Legenda:

Granice opracowania zmiany planu zagospodarowania przestrzennego

Przewodniczący Rady Gminy

Wiesław Sołdrowski

UCHWAŁA NR XLV/1191/2023
RADY GMINY CHELMIEC

z dnia 8 grudnia 2023 r.

**w sprawie przystąpienia do zmiany miejscowego planu zagospodarowania przestrzennego w Gminie
Chelmiec obejmującego części działek nr 810/1, 810/2 położone w obrębie Piątkowa.**

Na podstawie art. 18 ust. 2 pkt. 5 ustawy z dnia 8 marca 1990 r. o samorządzie gminnym (t.j. Dz.U. z 2023 r. poz. 40 ze zm.), art. 3 ust. 1, art. 14 ustawy z dnia 27 marca 2003 r. o planowaniu i zagospodarowaniu przestrzennym (t.j. Dz. U. z 2023 r. poz.977 ze zm.) - Rada Gminy Chelmiec, na wniosek Wójta Gminy Chelmiec uchwała co następuje:

§ 1. 1. Przystępuje się do sporządzenia zmiany miejscowego planu zagospodarowania przestrzennego w Gminie Chelmiec – zatwierdzonego uchwałą Rady Gminy Chelmiec Nr XLIV(363)2001 z dnia 20 grudnia 2001 roku (Dziennik Urzędowy Województwa Małopolskiego z dn. 25.01.2002 r. Nr 14 poz. 292 z późn. zm.) tekst jednolity dot. części tekstowej planu (Dz. U. z dn. 30.05.2018 r. poz. 3926) oraz uchwałą rady gminy Chelmiec nr XXIV/558/2021 z dnia 23 marca 2021 r. (Dz. U. z dn. 07.04.2021 r. poz. 2072) , obejmującego części działek nr 810/1, 810/2 położone w obrębie Piątkowa.

2. Granice opracowania zostały określone na załączniku graficznym Nr 1, stanowiącym integralną część niniejszej uchwały.

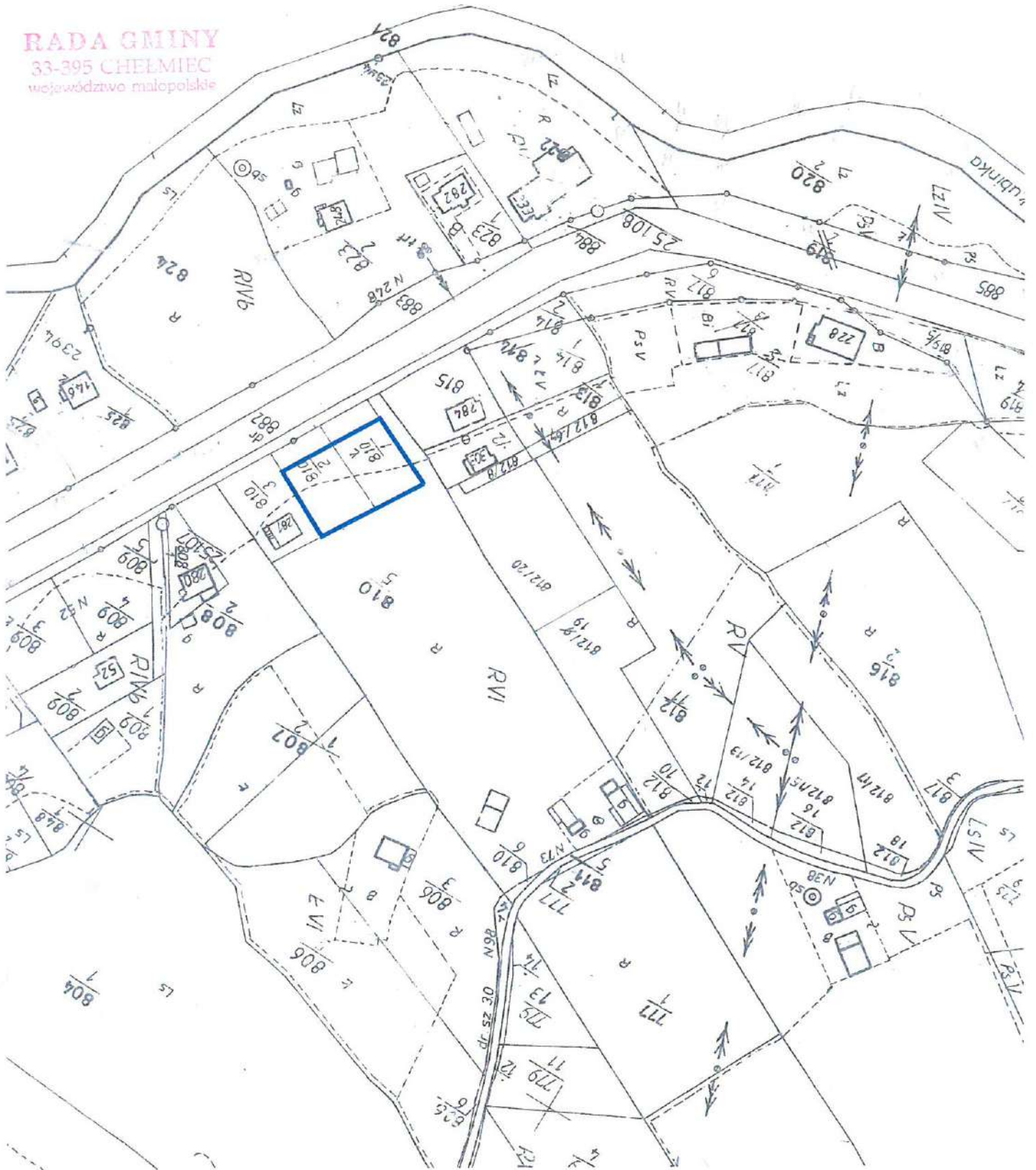
§ 2. Zmiana planu wymieniona w § 1 zostanie sporządzona w oparciu o Studium uwarunkowań i kierunków zagospodarowania przestrzennego Gminy Chelmiec – zatwierdzone Uchwałą Rady Gminy Chelmiec Nr XV/294/2020 z dnia 20 stycznia 2020 r.

§ 3. Wykonanie niniejszej uchwały powierza się Wójtowi Gminy Chelmiec.

§ 4. Uchwała wchodzi w życie z dniem podjęcia.

Przewodniczący Rady Gminy


Wiesław Szoldrowski



Załącznik nr 1
do Uchwały Rady Gminy Chelmiec
nr XLV/1191/2023
z dnia 8 grudnia 2023 r.

Legenda:

— Granice opracowania zmiany planu zagospodarowania przestrzennego

Przewodniczący Rady Gminy
W. Szoldrowski
Wiesław Szoldrowski

UCHWAŁA NR XLV/1190/2023
RADY GMINY CHELMIEC

z dnia 8 grudnia 2023 r.

w sprawie przystąpienia do zmiany miejscowego planu zagospodarowania przestrzennego "Chelmiec IV" w Gminie Chelmiec obejmującego część działki nr 226/1 położonej w obrębie Krasne Potockie.

Na podstawie art. 18 ust. 2 pkt. 5 ustawy z dnia 8 marca 1990 r. o samorządzie gminnym (t.j. Dz.U. z 2023 r. poz. 40 ze zm.), art. 3 ust. 1, art. 14 ustawy z dnia 27 marca 2003 r. o planowaniu i zagospodarowaniu przestrzennym (t.j. Dz. U. z 2023 r. poz.977 ze zm.) - Rada Gminy Chelmiec, na wniosek Wójta Gminy Chelmiec uchwala co następuje:

§ 1. 1. Przystępuje się do sporządzenia zmiany miejscowego planu zagospodarowania przestrzennego „Chelmiec IV” w Gminie Chelmiec – zatwierdzonego uchwałą Rady Gminy Chelmiec Nr IX(61)2003 z dnia 26 czerwca 2003 roku (Dziennik Urzędowy Województwa Małopolskiego z dn. 23.07.2003 r. Nr 196 poz. 2438 z późn. zm.) tekst jednolity dot. części tekstowej planu (Dz. U. z dn. 30.05.2018 r. poz. 3927), obejmującego część działki nr 226/1 położonej w obrębie Krasne Potockie.

2. Granice opracowania zostały określone na załączniku graficznym Nr 1, stanowiącym integralną część niniejszej uchwały.

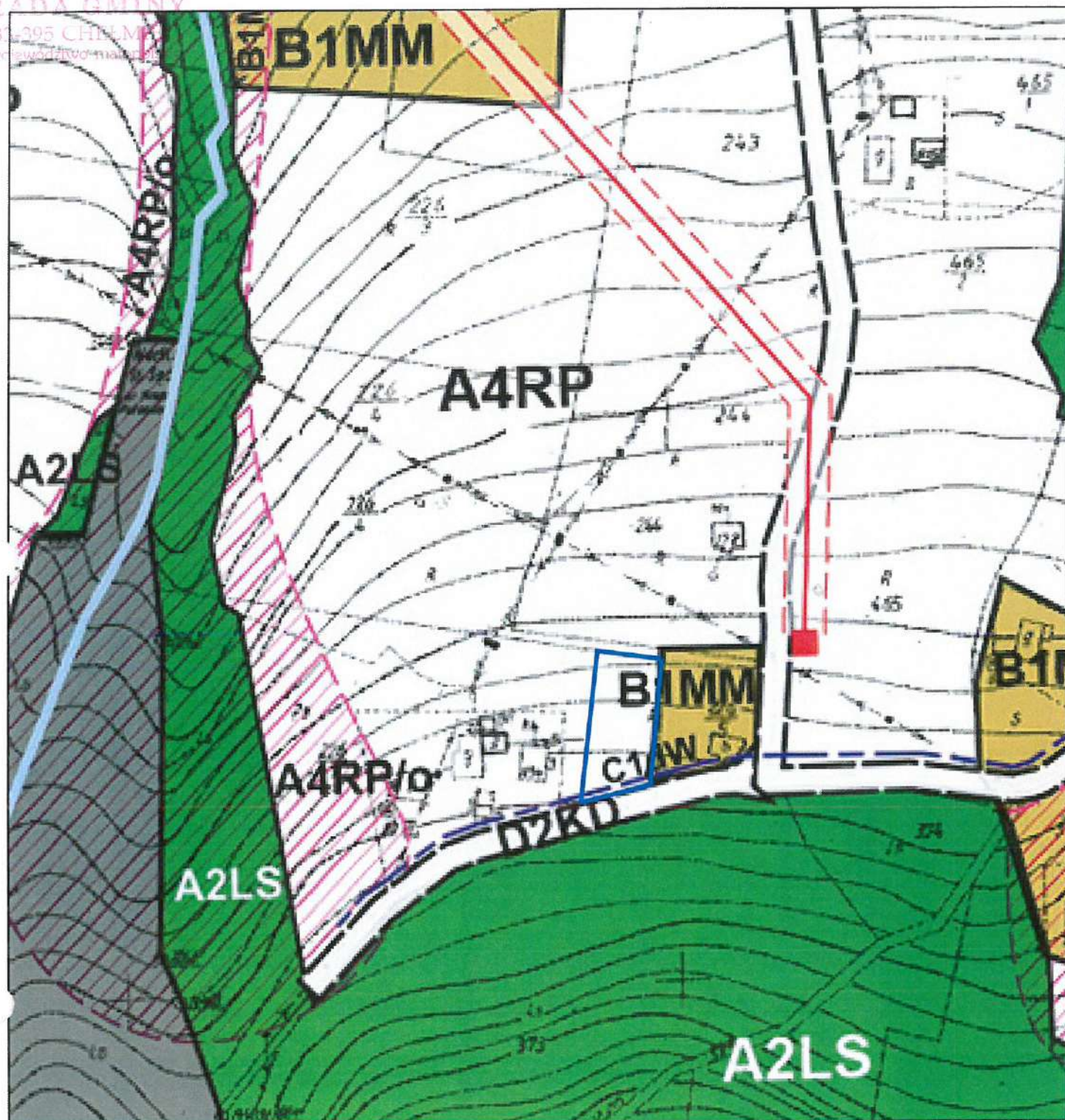
§ 2. Zmiana planu wymieniona w § 1 zostanie sporządzona w oparciu o Studium uwarunkowań i kierunków zagospodarowania przestrzennego Gminy Chelmiec – zatwierdzone Uchwałą Rady Gminy Chelmiec Nr XV/294/2020 z dnia 20 stycznia 2020 r.

§ 3. Wykonanie niniejszej uchwały powierza się Wójtowi Gminy Chelmiec.

§ 4. Uchwała wchodzi w życie z dniem podjęcia.


Przewodniczący Rady Gminy


Wiesław Szoldrowski



Załącznik nr 1
do Uchwały Rady Gminy Chełmiec
nr XLV/1190/2023
z dnia 8 grudnia 2023 r.

Legenda:

 Granice opracowania zmiany planu zagospodarowania przestrzennego

Przewodniczący Rady Gminy


Wiesław Szoldrowski

UCHWAŁA Nr XIX/440/2020 Rady Gminy Chełmiec z dnia 28 września 2020 r. w sprawie: przystąpienia do zmiany planu zagospodarowania przestrzennego „Chełmiec VI” w Gminie Chełmiec obejmującego działkę nr 51/7 położoną w obrębie Biczycze Górne.

Data utworzenia	2020-09-28
Numer aktu	440
Akt prawa miejscowego	NIE
Jednolity identyfikator aktu w dzienniku urzędowym	Brak danych

Działając na podstawie art. 18 ust. 2 pkt. 5 ustawy z dnia 8 marca 1990 r. o samorządzie gminnym (t.j. Dz. U. z 2020 poz. 713), art. 3 ust. 1, art. 14 ustawy z dnia 27 marca 2003 r. o planowaniu i zagospodarowaniu przestrzennym (t.j. Dz. U. z 2020 r. poz. 293 ze zm.) - Rada Gminy Chełmiec, na wniosek Wójta Gminy Chełmiec uchwała co następuje:

§ 1.

1. Przystępuje się do sporządzenia zmiany miejscowego planu zagospodarowania przestrzennego „Chełmiec VI” w Gminie Chełmiec – zatwierdzonego uchwałą Rady Gminy Chełmiec Nr XXXIX(354)2005 z dnia 31 sierpnia 2005 roku (Dziennik Urzędowy Województwa Małopolskiego z dn. 19.10.2005 r. Nr 563 poz. 3992 z późn. zm.) tekst jednolity dot. części tekstowej planu (Dz. U. z dn. 30.05.2018 r. poz. 3931), obejmującego działkę nr 51/7 położoną w obrębie Biczycze Górne.
2. Granice opracowania zostały określone na załączniku graficznym Nr 1, stanowiącym integralną część niniejszej uchwały.

§ 2.

Zmiana planu wymieniona w § 1 zostanie sporządzona w oparciu o Studium uwarunkowań i kierunków zagospodarowania przestrzennego Gminy Chełmiec – zatwierdzone Uchwałą Rady Gminy Chełmiec Nr XV/294/2020 z dnia 20 stycznia 2020 r.

§ 3.

Wykonanie niniejszej uchwały powierza się Wójtowi Gminy Chełmiec.



Załącznik nr 1
do Uchwały Rady Gminy Chelmiec
nr XIX/440/2020
z dnia 28 września 2020 r.

Legenda:

 Granice opracowania zmiany planu zagospodarowania przestrzennego

UCHWAŁA NR XLII/1092/2023
RADY GMINY CHEŁMIEC

z dnia 22 czerwca 2023 r.

w sprawie przystąpienia do zmiany miejscowego planu zagospodarowania przestrzennego "Chełmiec VI" w Gminie Chełmiec obejmującego działkę nr 102 położoną w obrębie Trzetrzewina.

Na podstawie art. 18 ust. 2 pkt. 5 ustawy z dnia 8 marca 1990 r. o samorządzie gminnym (t.j. Dz.U. z 2023 r. poz. 40 ze zm.), art. 3 ust. 1, art. 14 ustawy z dnia 27 marca 2003 r. o planowaniu i zagospodarowaniu przestrzennym (t.j. Dz. U. z 2023 r. poz. 977) - Rada Gminy Chełmiec, na wniosek Wójta Gminy Chełmiec uchwala co następuje:

§ 1.

1. Przystępuje się do sporządzenia zmiany miejscowego planu zagospodarowania przestrzennego „Chełmiec VI” w Gminie Chełmiec – zatwierdzonego uchwałą Rady Gminy Chełmiec Nr XXXIX(354)2005 z dnia 31 sierpnia 2005 roku (Dziennik Urzędowy Województwa Małopolskiego z dn. 19.10.2005 r. Nr 563 poz. 3992 z późn. zm.) tekst jednolity dot. części tekstowej planu (Dz. U. z dn. 30.05.2018 r. poz. 3931), obejmującego działkę nr 102 położoną w obrębie Trzetrzewina.

2. Granice opracowania zostały określone na załączniku graficznym Nr 1, stanowiącym integralną część niniejszej uchwały.

§ 2.

Zmiana planu wymieniona w § 1 zostanie sporządzona w oparciu o Studium uwarunkowań i kierunków zagospodarowania przestrzennego Gminy Chełmiec.

§ 3.

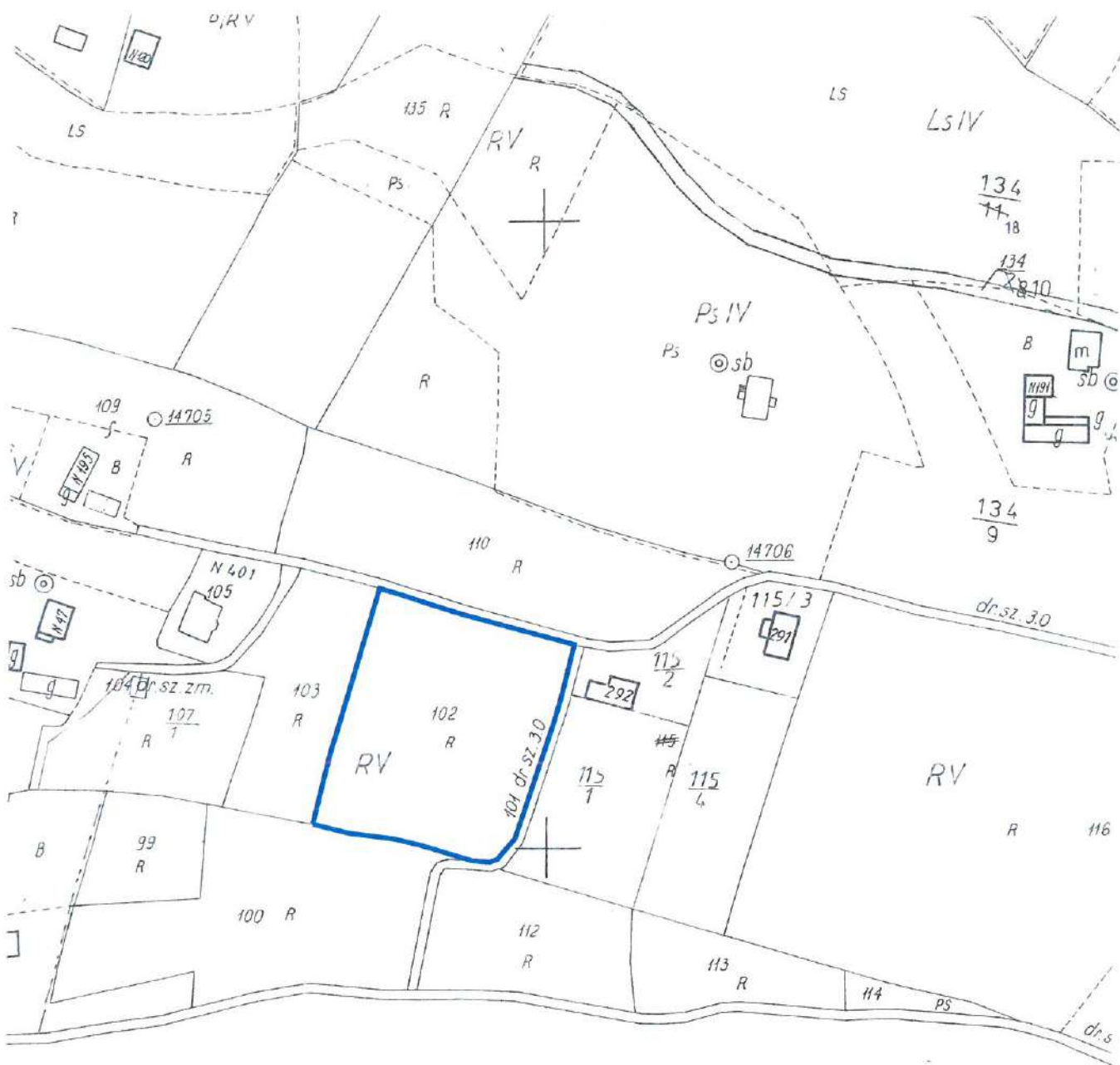
Wykonanie niniejszej uchwały powierza się Wójtowi Gminy Chełmiec.

§ 4.

Uchwała wchodzi w życie z dniem podjęcia.

Przewodniczący Rady Gminy


Wiesław Szoldrowski



Załącznik nr 1 do uchwały nr XLII/1092/2023
 Rady Gminy Chełmiec z dnia 22 czerwca 2023

Legenda:

— Granice opracowania zmiany planu zagospodarowania przestrzennego

Przewodniczący Rady Gminy

W. Szoldrowski
 Wiesław Szoldrowski

**UCHWAŁA NR XXXVII/952/2022
RADY GMINY CHEŁMIEC**

z dnia 26 października 2022 r.

w sprawie przystąpienia do zmiany miejscowego planu zagospodarowania przestrzennego "Chełmiec III" w Gminie Chełmiec obejmującego część działki nr 1228 położonej w obrębie Paszyn.

Na podstawie art. 18 ust. 2 pkt. 5 ustawy z dnia 8 marca 1990 r. o samorządzie gminnym (t.j. Dz. U. z 2022 poz. 559 ze zm.), art. 3 ust. 1, art. 14 ustawy z dnia 27 marca 2003 r. o planowaniu i zagospodarowaniu przestrzennym (t.j. Dz. U. z 2022 r. poz. 503 ze zm) - Rada Gminy Chełmiec, na wniosek Wójta Gminy Chełmiec uchwała co następuje:

§ 1. 1. Przystępuje się do sporządzenia zmiany miejscowego planu zagospodarowania przestrzennego „Chełmiec III” w Gminie Chełmiec – zatwierdzonego uchwałą Rady Gminy Chełmiec Nr XLIV(363)2001 z dnia 20 grudnia 2001 roku (Dziennik Urzędowy Województwa Małopolskiego z dn. 25.01.2002 r. Nr 14 poz. 292 z późn. zm.) tekst jednolity dot. części tekstowej planu (Dz. U. z dn. 30.05.2018 r. poz. 3926), obejmującego część działki nr 1228 położonej w obrębie Paszyn.

2. Granice opracowania zostały określone na załączniku graficznym Nr 1, stanowiącym integralną część niniejszej uchwały.

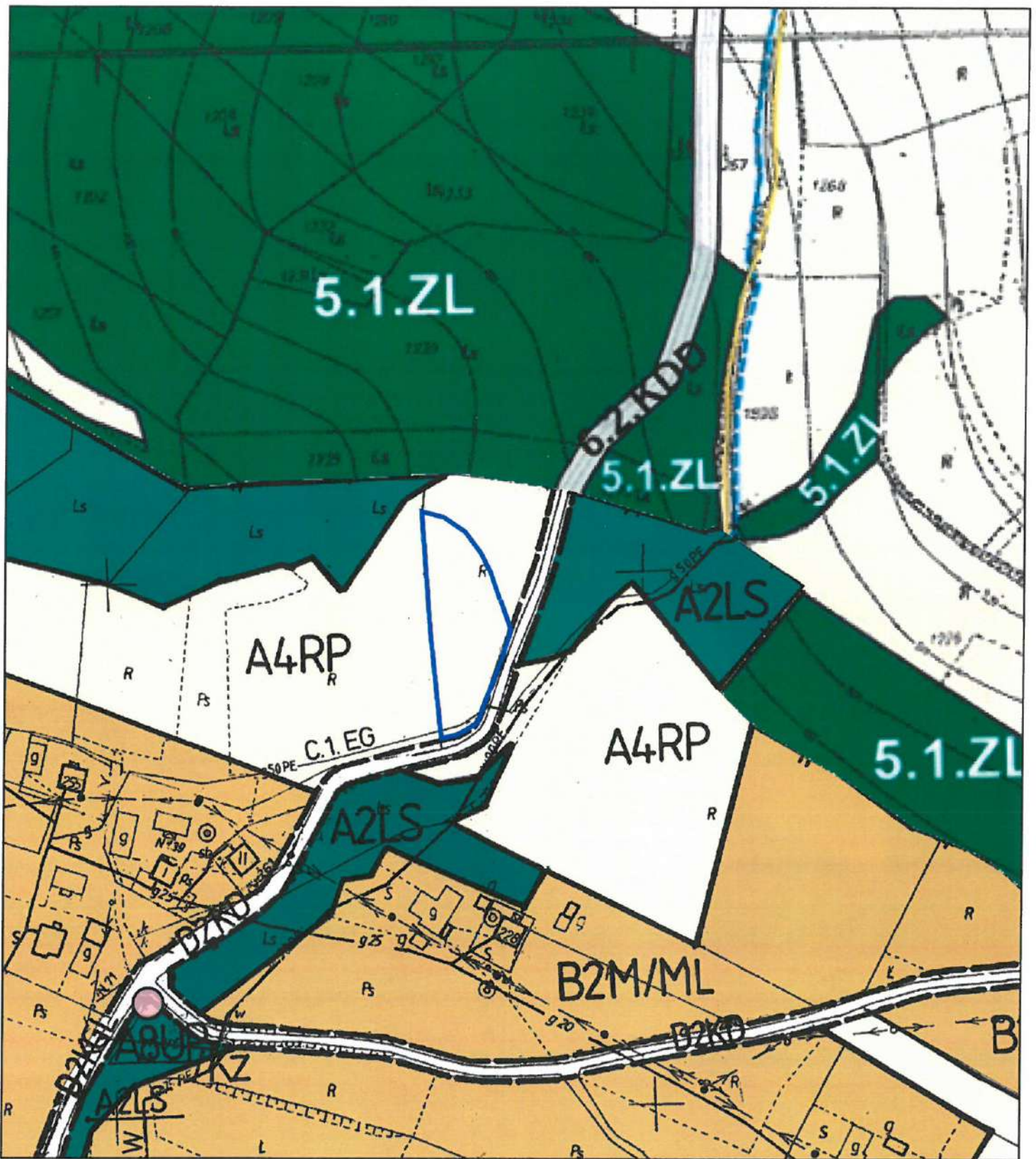
§ 2. Zmiana planu wymieniona w § 1 zostanie sporządzona w oparciu o Studium uwarunkowań i kierunków zagospodarowania przestrzennego Gminy Chełmiec – zatwierdzone Uchwałą Rady Gminy Chełmiec Nr XV/294/2020 z dnia 20 stycznia 2020 r.

§ 3. Wykonanie niniejszej uchwały powierza się Wójtowi Gminy Chełmiec.

§ 4. Uchwała wchodzi w życie z dniem podjęcia.

Przewodniczący Rady Gminy

Wiesław Szoldrowski



Załącznik nr 1
do Uchwały Rady Gminy Chełmiec
nr XXXVII/952/2022
z dnia 26 października 2022 r.

Legenda:

— Granice opracowania zmiany planu zagospodarowania przestrzennego

Przewodniczący Rady Gminy

Wiesław Szotdrowski

**UCHWAŁA NR XLV/1189/2023
RADY GMINY CHELMIEC**

z dnia 8 grudnia 2023 r.

w sprawie przystąpienia do zmiany miejscowego planu zagospodarowania przestrzennego "Chelmiec VI" w Gminie Chelmiec obejmującego część działek nr 759 i 760 położonych w obrębie Świniarsko.

Na podstawie art. 18 ust. 2 pkt. 5 ustawy z dnia 8 marca 1990 r. o samorządzie gminnym (t.j. Dz.U. z 2023 r. poz. 40 ze zm.), art. 3 ust. 1, art. 14 ustawy z dnia 27 marca 2003 r. o planowaniu i zagospodarowaniu przestrzennym (t.j. Dz. U. z 2023 r. poz.977 ze zm.) - Rada Gminy Chelmiec, na wniosek Wójta Gminy Chelmiec uchwała co następuje:

§ 1. 1. Przystępuje się do sporządzenia zmiany miejscowego planu zagospodarowania przestrzennego „Chelmiec VI” w Gminie Chelmiec – zatwierdzonego uchwałą Rady Gminy Chelmiec Nr XXXIX(354)2005 z dnia 31 sierpnia 2005 roku (Dziennik Urzędowy Województwa Małopolskiego z dn. 19.10.2005 r. Nr 563 poz. 3992 z późn. zm.) tekst jednolity dot. części tekstowej planu (Dz. U. z dn. 30.05.2018 r. poz. 3931), obejmującego część działek nr 759 i 760 położonych w obrębie Świniarsko.

2. Granice opracowania zostały określone na załączniku graficznym Nr 1, stanowiącym integralną część niniejszej uchwały.

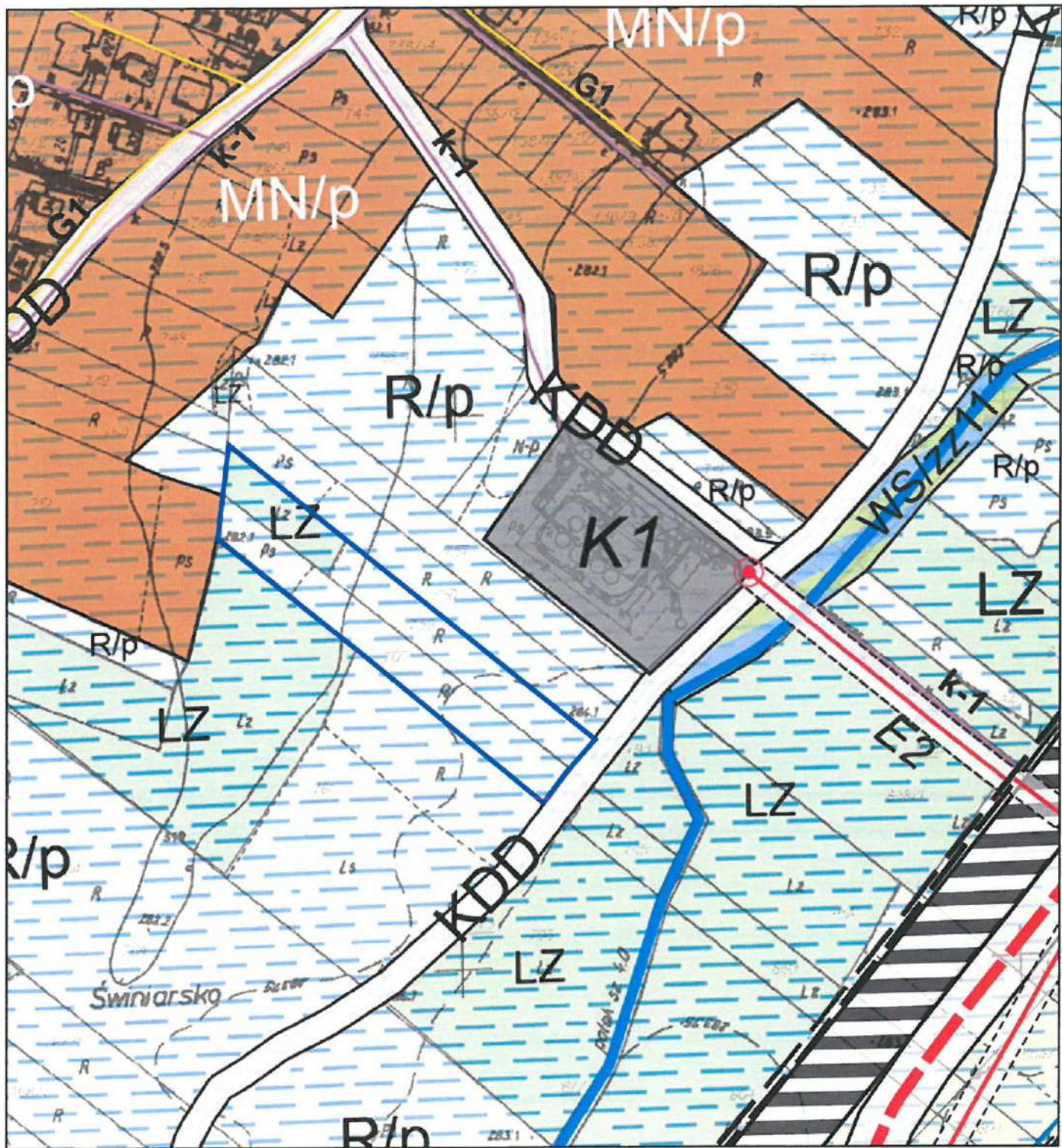
§ 2. Zmiana planu wymieniona w § 1 zostanie sporządzona w oparciu o Studium uwarunkowań i kierunków zagospodarowania przestrzennego Gminy Chelmiec – zatwierdzone Uchwałą Rady Gminy Chelmiec Nr XV/294/2020 z dnia 20 stycznia 2020 r.

§ 3. Wykonanie niniejszej uchwały powierza się Wójtowi Gminy Chelmiec.

§ 4. Uchwała wchodzi w życie z dniem podjęcia.

Przewodniczący Rady Gminy

Wiesław Szoldrowski



Załącznik nr 1
do Uchwały Rady Gminy Chełmiec
nr XLV/1189/2023
z dnia 8 grudnia 2023 r.

Legenda:

— Granice opracowania zmiany planu zagospodarowania przestrzennego

Przewodniczący Rady Gminy

Wiesław Szoldrowski

UCHWAŁA Nr XXIV/588/2021 Rady Gminy Chełmiec z dnia 23 marca 2021 r. w sprawie: przystąpienia do zmiany planu zagospodarowania przestrzennego „Chełmiec V” w Gminie Chełmiec obejmującego działki nr 21/5 i 21/4 położone w obrębie Januszowa

Data utworzenia	2021-03-23
Numer aktu	588
Akt prawa miejscowego	NIE
Jednolity identyfikator aktu w dzienniku urzędowym	Brak danych

Działając na podstawie art. 18 ust. 2 pkt. 5 ustawy z dnia 8 marca 1990 r. o samorządzie gminnym (t.j. Dz. U. z 2020 poz. 713 ze zm), art. 3 ust. 1, art. 14 ustawy z dnia 27 marca 2003 r. o planowaniu i zagospodarowaniu przestrzennym (t.j. Dz. U. z 2020 r. poz. 293 ze zm.) - Rada Gminy Chełmiec, na wniosek Wójta Gminy Chełmiec uchwała co następuje:

§ 1.

1. Przystępuje się do sporządzenia zmiany miejscowego planu zagospodarowania przestrzennego „Chełmiec V” w Gminie Chełmiec – zatwierdzonego uchwałą Rady Gminy Chełmiec Nr XX(163)2004 z dnia 24 maja 2004 roku (Dziennik Urzędowy Województwa Małopolskiego z dn. 9.08.2004 r. Nr 222/2004 poz. 2514 z późn. zm.) tekst jednolity dot. części tekstowej planu (Dz. U. z dn. 30.05.2018 r. poz. 3928), obejmującego działki nr 21/5 i 21/4 położone w obrębie Januszowa.
2. Granice opracowania zostały określone na załączniku graficznym Nr 1, stanowiącym integralną część niniejszej uchwały.

§ 2.

Zmiana planu wymieniona w § 1 zostanie sporządzona w oparciu o Studium uwarunkowań i kierunków zagospodarowania przestrzennego Gminy Chełmiec – zatwierdzone Uchwałą Rady Gminy Chełmiec Nr XV/294/2020 z dnia 20 stycznia 2020 r.

§ 3.

Wykonanie niniejszej uchwały powierza się Wójtowi Gminy Chełmiec.

§ 4.

Uchwała wchodzi w życie z dniem podjęcia.

Przewodniczący Rady Gminy
Wiesław Szotdrowski



Załącznik nr 1
do Uchwały Rady Gminy Chełmiec
nr XXIV/588/2021
z dnia 23 marca 2021 r.

Legenda:

— Granice opracowania zmiany planu zagospodarowania przestrzennego

**UCHWAŁA NR XLII/1082/2023
RADY GMINY CHELMIEC**

z dnia 22 czerwca 2023 r.

w sprawie przystąpienia do zmiany miejscowego planu zagospodarowania przestrzennego "Chelmiec VI" w Gminie Chelmiec obejmującego część działek nr 126, 136/2, 133 położone w obrębie Bicyzyc Górne.

Na podstawie art. 18 ust. 2 pkt. 5 ustawy z dnia 8 marca 1990 r. o samorządzie gminnym (t.j. Dz.U. z 2023 r. poz. 40 ze zm.), art. 3 ust. 1, art. 14 ustawy z dnia 27 marca 2003 r. o planowaniu i zagospodarowaniu przestrzennym (t.j. Dz. U. z 2023 r. poz. 977) - Rada Gminy Chelmiec, na wniosek Wójta Gminy Chelmiec uchwała co następuje:

§ 1.

1. Przystępuje się do sporządzenia zmiany miejscowego planu zagospodarowania przestrzennego „Chelmiec VI” w Gminie Chelmiec – zatwierdzonego uchwałą Rady Gminy Chelmiec Nr XXXIX(354)2005 z dnia 31 sierpnia 2005 roku (Dziennik Urzędowy Województwa Małopolskiego z dn. 19.10.2005 r. Nr 563 poz. 3992 z późn. zm.) tekst jednolity dot. części tekstowej planu (Dz. U. z dn. 30.05.2018 r. poz. 3931), obejmującego część działek nr 126, 136/2, 133 położone w obrębie Bicyzyc Górne.

2. Granice opracowania zostały określone na załączniku graficznym Nr 1, stanowiącym integralną część niniejszej uchwały.

§ 2.

Zmiana planu wymieniona w § 1 zostanie sporządzona w oparciu o Studium uwarunkowań i kierunków zagospodarowania przestrzennego Gminy Chelmiec – zatwierdzone Uchwałą Rady Gminy Chelmiec Nr XV/294/2020 z dnia 20 stycznia 2020 r.

§ 3.

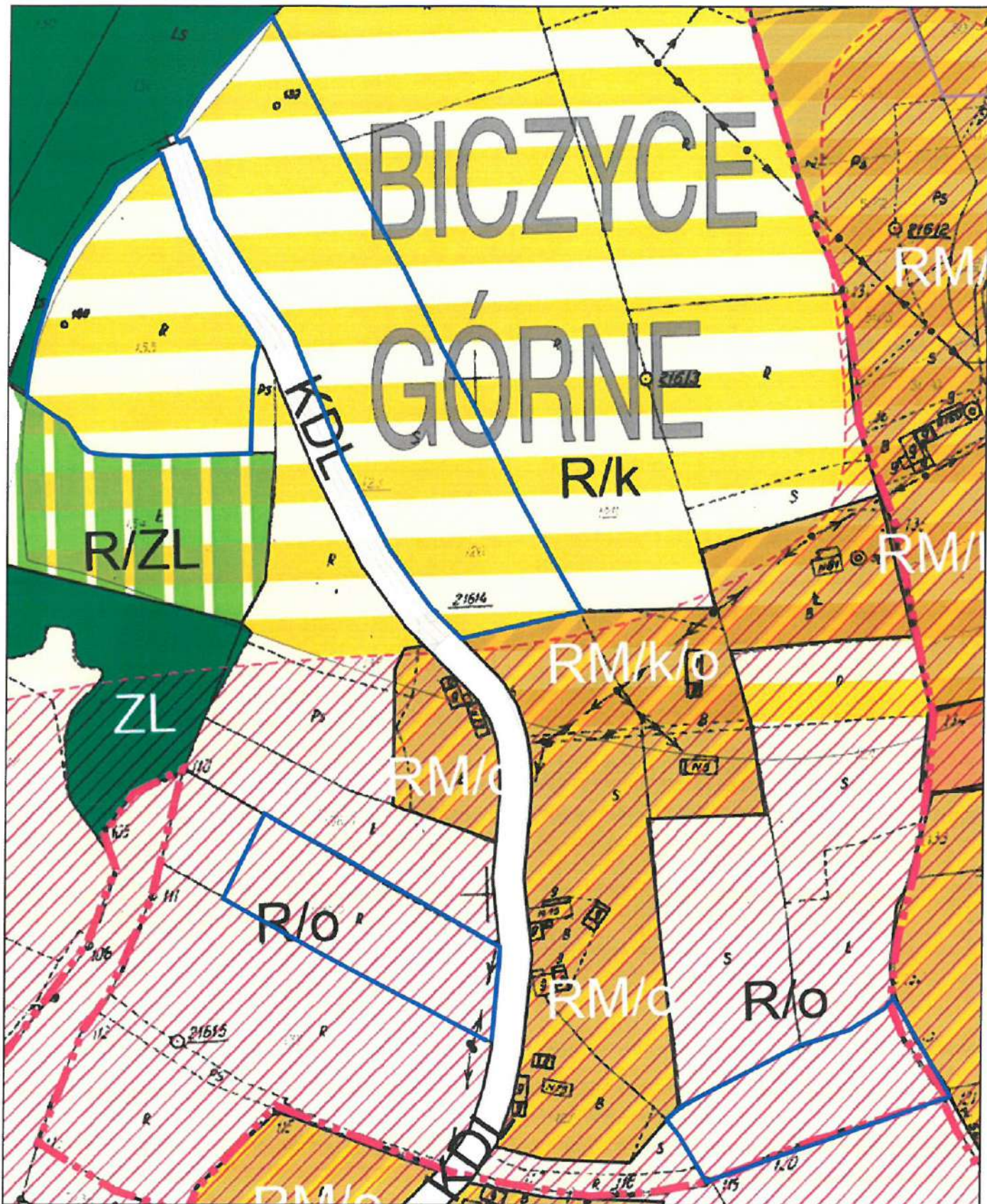
Wykonanie niniejszej uchwały powierza się Wójtowi Gminy Chelmiec.

§ 4.

Uchwała wchodzi w życie z dniem podjęcia.

Przewodniczący Rady Gminy

Wiesław Szoldrowski



Załącznik nr 1 do uchwały nr XLII/1082/2023
 Rady Gminy Chełmiec z dnia 22 czerwca 2023

Legenda:

— Granice opracowania zmiany planu zagospodarowania przestrzennego

Przewodniczący Rady Gminy

Wiesław Szotdrowski

**UCHWAŁA NR XLI/1030/2023
RADY GMINY CHELMIEC**

z dnia 5 kwietnia 2023 r.

w sprawie przystąpienia do zmiany miejscowego planu zagospodarowania przestrzennego w Gminie Chelmiec obejmującego część działki nr 1223/8 i działkę nr 1223/7 położone w obrębie Świniarsko.

Na podstawie art. 18 ust. 2 pkt. 5 ustawy z dnia 8 marca 1990 r. o samorządzie gminnym (t.j. Dz.U. z 2023 r. poz. 40), art. 3 ust. 1, art. 14 ustawy z dnia 27 marca 2003 r. o planowaniu i zagospodarowaniu przestrzennym (t.j. Dz. U. z 2022 r. poz. 503 ze zm) - Rada Gminy Chelmiec, na wniosek Wójta Gminy Chelmiec uchwała co następuje:

§ 1. 1. Przystępuje się do sporządzenia zmiany miejscowego planu zagospodarowania przestrzennego w Gminie Chelmiec – zatwierdzonego uchwałą Rady Gminy Chelmiec Nr XXXIX(354)2005 z dnia 31 sierpnia 2005 roku (Dziennik Urzędowy Województwa Małopolskiego z dn. 19.10.2005 r. Nr 563 poz. 3992 z późn. zm.) tekst jednolity dot. części tekstowej planu (Dz. U. z dn. 30.05.2018 r. poz. 3931) oraz uchwałą Rady Gminy Chelmiec Nr IX(68) 2007 z dnia 30 maja 2007 roku (Dziennik Urzędowy Województwa Małopolskiego z dn. 27.08.2017 r. Nr 623 poz. 4123 z późn. zm.) tekst jednolity dot. części tekstowej planu (Dz. U. z dn. 30.05.2018 r. poz. 3929), obejmującego część działki nr 1223/8 i działkę nr 1223/7 położone w obrębie Świniarsko.

2. Granice opracowania zostały określone na załączniku graficznym Nr 1, stanowiącym integralną część niniejszej uchwały.

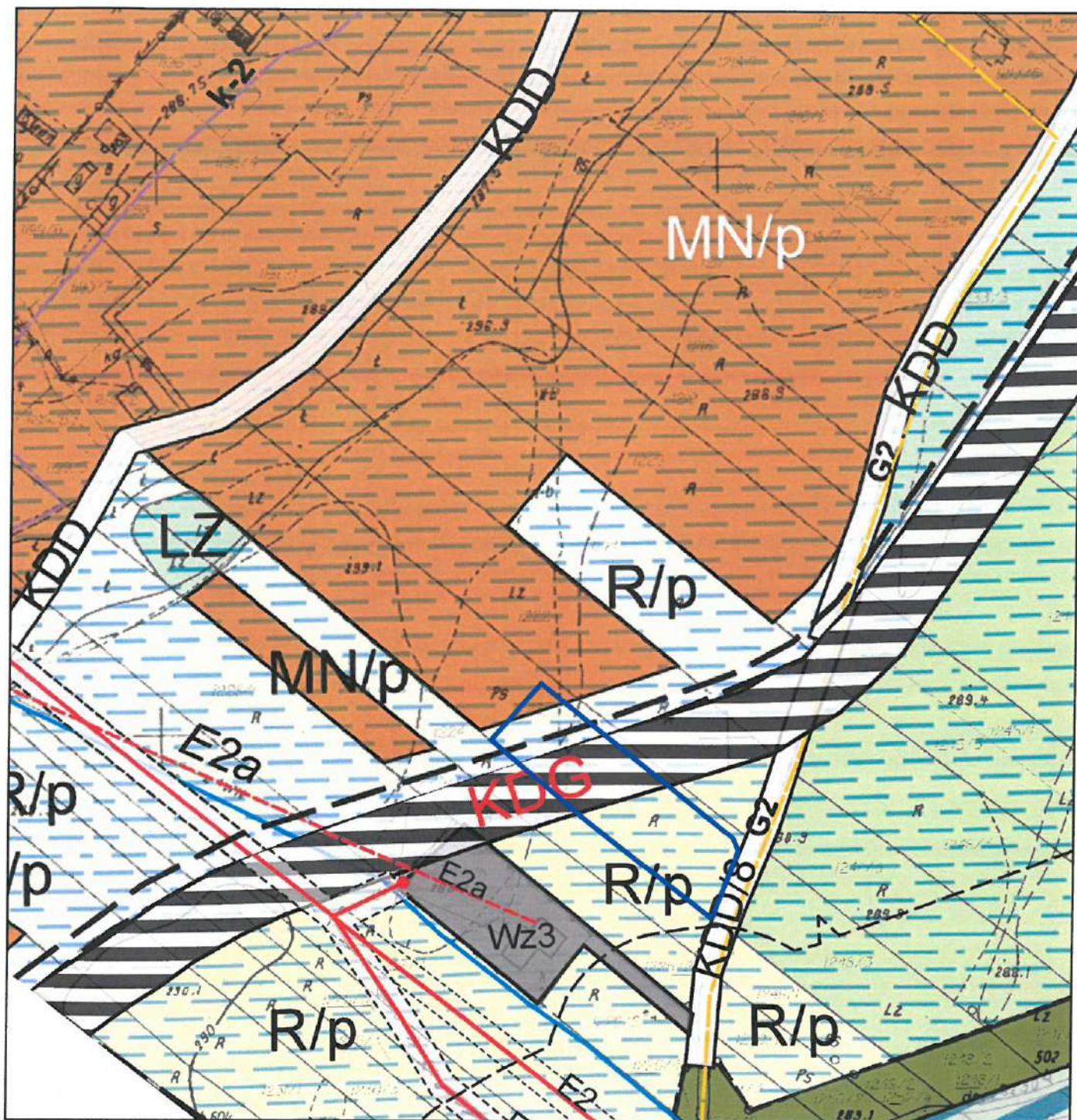
§ 2. Zmiana planu wymieniona w § 1 zostanie sporządzona w oparciu o Studium uwarunkowań i kierunków zagospodarowania przestrzennego Gminy Chelmiec – zatwierdzone Uchwałą Rady Gminy Chelmiec Nr XV/294/2020 z dnia 20 stycznia 2020 r.

§ 3. Wykonanie niniejszej uchwały powierza się Wójtowi Gminy Chelmiec.

§ 4. Uchwała wchodzi w życie z dniem podjęcia.

Przewodniczący Rady Gminy

Wiesław Szoldrowski



Załącznik nr 1
do Uchwały Rady Gminy Chełmiec
nr XLI/1030/2023
z dnia 05 kwietnia 2023 r.

Legenda:

— Granice opracowania zmiany planu zagospodarowania przestrzennego

Przewodniczący Rady Gminy

Wiesław Szoldrowski

UCHWAŁA NR XLIII/1140/2023
RADY GMINY CHELMIEC

z dnia 22 września 2023 r.

w sprawie przystąpienia do zmiany miejscowego planu zagospodarowania przestrzennego "Chelmiec VI" w Gminie Chelmiec obejmującego działkę nr 465/9 położoną w obrębie Trzetrzewina.

Na podstawie art. 18 ust. 2 pkt. 5 ustawy z dnia 8 marca 1990 r. o samorządzie gminnym (t.j. Dz.U. z 2023 r. poz. 40 ze zm.), art. 3 ust. 1, art. 14 ustawy z dnia 27 marca 2003 r. o planowaniu i zagospodarowaniu przestrzennym (t.j. Dz. U. z 2023 r. poz.997 ze zm.) - Rada Gminy Chelmiec, na wniosek Wójta Gminy Chelmiec uchwała co następuje:

§ 1. 1. Przystępuje się do sporządzenia zmiany miejscowego planu zagospodarowania przestrzennego „Chelmiec VI” w Gminie Chelmiec – zatwierdzonego uchwałą Rady Gminy Chelmiec Nr XXXIX(354)2005 z dnia 31 sierpnia 2005 roku (Dziennik Urzędowy Województwa Małopolskiego z dn. 19.10.2005 r. Nr 563 poz. 3992 z późn. zm.) tekst jednolity dot. części tekstowej planu (Dz. U. z dn. 30.05.2018 r. poz. 3931), obejmującego działkę nr 465/9 położoną w obrębie Trzetrzewina.

2. Granice opracowania zostały określone na załączniku graficznym Nr 1, stanowiącym integralną część niniejszej uchwały.

§ 2. Zmiana planu wymieniona w § 1 zostanie sporządzona w oparciu o Studium uwarunkowań i kierunków zagospodarowania przestrzennego Gminy Chelmiec – zatwierdzone Uchwałą Rady Gminy Chelmiec Nr XV/294/2020 z dnia 20 stycznia 2020 r.

§ 3. Wykonanie niniejszej uchwały powierza się Wójtowi Gminy Chelmiec.

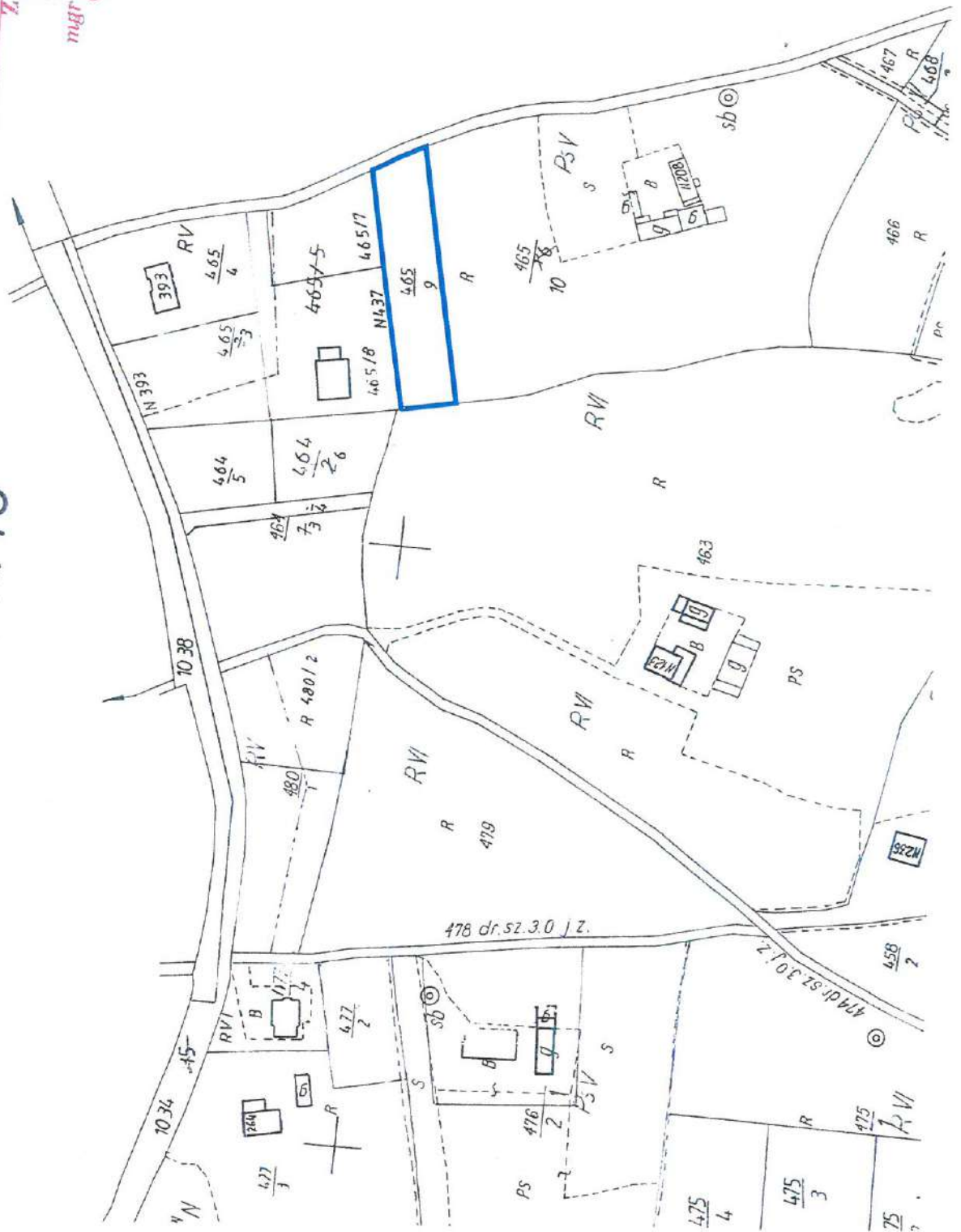
§ 4. Uchwała wchodzi w życie z dniem podjęcia.

Przewodniczący Rady Gminy


Wiesław Szoldrowski

Wzrost: 21.10.2000
Nazwa miejscowości: ...
Data wykonania: ...
Miejscowość: ...
Uwagi: ...

Ark. 10



Załącznik nr 1
do Uchwały Rady Gminy Chełmiec
nr XLIII/1140/2023
z dnia 22 września 2023 r.

Legenda:

— Granice opracowania zmiany planu zagospodarowania przestrzennego

Przewodniczący Rady Gminy

Wiesław Szoldrowski

UCHWAŁA NR XLV/1181/2023
RADY GMINY CHELMIEC

z dnia 8 grudnia 2023 r.

**w sprawie przystąpienia do zmiany miejscowego planu zagospodarowania przestrzennego "Chelmiec V"
w Gminie Chelmiec obejmującego część działki nr 11/14 położonej w obrębie Januszowa.**

Na podstawie art. 18 ust. 2 pkt. 5 ustawy z dnia 8 marca 1990 r. o samorządzie gminnym (t.j. Dz.U. z 2023 r. poz. 40 ze zm.), art. 3 ust. 1, art. 14 ustawy z dnia 27 marca 2003 r. o planowaniu i zagospodarowaniu przestrzennym (t.j. Dz. U. z 2023 r. poz.997 ze zm.) - Rada Gminy Chelmiec, na wniosek Wójta Gminy Chelmiec uchwała co następuje:

§ 1. 1. Przystępuje się do sporządzenia zmiany miejscowego planu zagospodarowania przestrzennego „Chelmiec V” w Gminie Chelmiec – zatwierdzonego uchwałą Rady Gminy Chelmiec Nr XX(163)2004 z dnia 24 maja 2004 roku (Dziennik Urzędowy Województwa Małopolskiego z dn. 9.08.2004 r. Nr 222/2004 poz. 2514 z późn. zm.) tekst jednolity dot. części tekstowej planu (Dz. U. z dn. 30.05.2018 r. poz. 3928), obejmującego część działki nr 11/14 położonej w obrębie Januszowa.

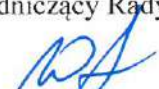
2. Granice opracowania zostały określone na załączniku graficznym Nr 1, stanowiącym integralną część niniejszej uchwały.

§ 2. Zmiana planu wymieniona w § 1 zostanie sporządzona w oparciu o Studium uwarunkowań i kierunków zagospodarowania przestrzennego Gminy Chelmiec – zatwierdzone Uchwałą Rady Gminy Chelmiec Nr XV/294/2020 z dnia 20 stycznia 2020 r.

§ 3. Wykonanie niniejszej uchwały powierza się Wójtowi Gminy Chelmiec.

§ 4. Uchwała wchodzi w życie z dniem podjęcia.

Przewodniczący Rady Gminy



Wiesław Szoldrowski

UCHWAŁA NR XLVII/1237/2024
RADY GMINY CHELMIEC

z dnia 25 marca 2024 r.

w sprawie przystąpienia do zmiany miejscowego planu zagospodarowania przestrzennego w Gminie Chelmiec obejmującego część działki nr 397/4 położonej w obrębie Chomranice.

Na podstawie art. 18 ust. 2 pkt. 5 ustawy z dnia 8 marca 1990 r. o samorządzie gminnym (t.j. Dz.U. z 2023 r. poz. 40 ze zm.), art. 3 ust. 1, art. 14 ustawy z dnia 27 marca 2003 r. o planowaniu i zagospodarowaniu przestrzennym (t.j. Dz. U. z 2023 r. poz.977 ze zm.) - Rada Gminy Chelmiec, na wniosek Wójta Gminy Chelmiec uchwała co następuje:

§ 1. 1. Przystępuje się do sporządzenia zmiany miejscowego planu zagospodarowania przestrzennego w Gminie Chelmiec – zatwierdzonego uchwałą Rady Gminy Chelmiec Nr XXXIX(355)2005 z dnia 31 sierpnia 2005 r. (Dziennik Urzędowy Województwa Małopolskiego z dn. 22.11.2005 r. Nr 617 poz. 4249 z późn. zm.), obejmującego część działki nr 397/4 położonej w obrębie Chomranice.

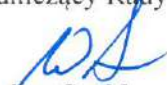
2. Granice opracowania zostały określone na załączniku graficznym Nr 1, stanowiącym integralną część niniejszej uchwały.

§ 2. Zmiana planu wymieniona w § 1 zostanie sporządzona w oparciu o Studium uwarunkowań i kierunków zagospodarowania przestrzennego Gminy Chelmiec – zatwierdzone Uchwałą Rady Gminy Chelmiec Nr XLV/1174/2023 z dnia 8 grudnia 2023 r.

§ 3. Wykonanie niniejszej uchwały powierza się Wójtowi Gminy Chelmiec.

§ 4. Uchwała wchodzi w życie z dniem podjęcia.

Przewodniczący Rady Gminy


Wiesław Szoldrowski

UCHWAŁA NR XLVII/1221/2024
RADY GMINY CHELMIEC

z dnia 25 marca 2024 r.

w sprawie przystąpienia do zmiany miejscowego planu zagospodarowania przestrzennego "Chelmiec IV" w Gminie Chelmiec obejmującego część działki nr 280/4 położonej w obrębie Chomranice.

Na podstawie art. 18 ust. 2 pkt. 5 ustawy z dnia 8 marca 1990 r. o samorządzie gminnym (t.j. Dz.U. z 2023 r. poz. 40 ze zm.), art. 3 ust. 1, art. 14 ustawy z dnia 27 marca 2003 r. o planowaniu i zagospodarowaniu przestrzennym (t.j. Dz. U. z 2023 r. poz.977 ze zm.) - Rada Gminy Chelmiec, na wniosek Wójta Gminy Chelmiec uchwała co następuje:

§ 1. 1. Przystępuje się do sporządzenia zmiany miejscowego planu zagospodarowania przestrzennego „Chelmiec IV” w Gminie Chelmiec – zatwierdzonego uchwałą Rady Gminy Chelmiec Nr IX(61)2003 z dnia 26 czerwca 2003 roku (Dziennik Urzędowy Województwa Małopolskiego z dn. 23.07.2003 r. Nr 196 poz. 2438 z późn. zm.) tekst jednolity dot. części tekstowej planu (Dz. U. z dn. 30.05.2018 r. poz. 3927), obejmującego część działki nr 280/4 położonej w obrębie Chomranice.

2. Granice opracowania zostały określone na załączniku graficznym Nr 1, stanowiącym integralną część niniejszej uchwały.

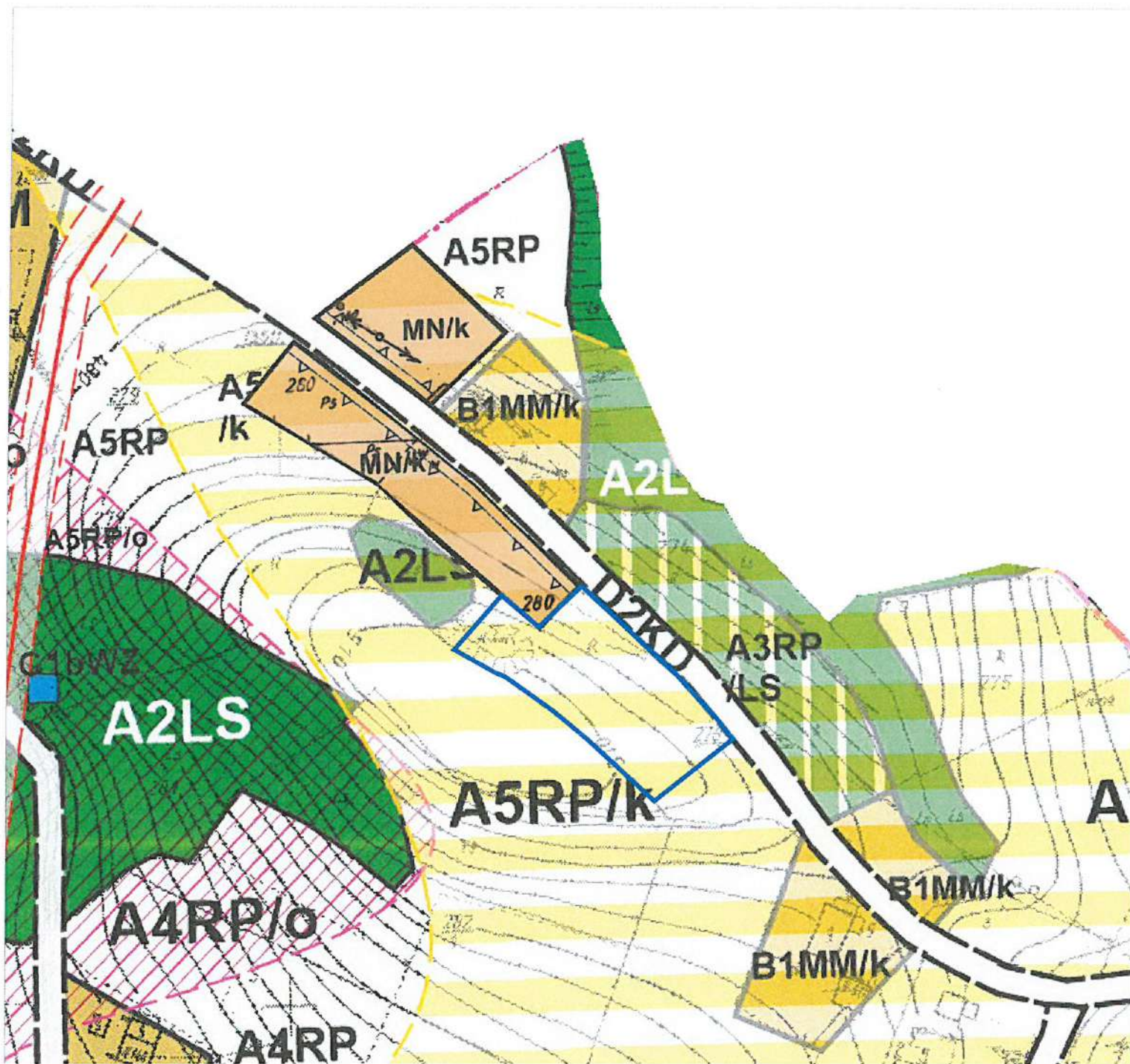
§ 2. Zmiana planu wymieniona w § 1 zostanie sporządzona w oparciu o Studium uwarunkowań i kierunków zagospodarowania przestrzennego Gminy Chelmiec – zatwierdzone Uchwałą Rady Gminy Chelmiec Nr XLV/1174/2023 z dnia 8 grudnia 2023 r.

§ 3. Wykonanie niniejszej uchwały powierza się Wójtowi Gminy Chelmiec.

§ 4. Uchwała wchodzi w życie z dniem podjęcia.

Przewodniczący Rady Gminy


Wiesław Szoldrowski



Załącznik nr 1
do Uchwały Rady Gminy Chełmiec
nr XLVII/1221/2024
z dnia 25 marca 2024 r.

legenda:

— Granice opracowania zmiany planu zagospodarowania przestrzennego

Przewodniczący Rady Gminy
W. Szoldrowski
Wiesław Szoldrowski

**UCHWAŁA NR XLVII/1220/2024
RADY GMINY CHEŁMIEC**

z dnia 25 marca 2024 r.

**w sprawie przystąpienia do zmiany miejscowego planu zagospodarowania przestrzennego "Chełmiec V"
w Gminie Chełmiec obejmującego część działek nr 132/26, 132/27, 132/28 położonych w obrębie
Wielogłowy.**

Na podstawie art. 18 ust. 2 pkt. 5 ustawy z dnia 8 marca 1990 r. o samorządzie gminnym (t.j. Dz.U. z 2023 r. poz. 40 ze zm.), art. 3 ust. 1, art. 14 ustawy z dnia 27 marca 2003 r. o planowaniu i zagospodarowaniu przestrzennym (t.j. Dz. U. z 2023 r. poz.977 ze zm.) - Rada Gminy Chełmiec, na wniosek Wójta Gminy Chełmiec uchwała co następuje:

§ 1. 1. Przystępuje się do sporządzenia zmiany miejscowego planu zagospodarowania przestrzennego „Chełmiec V” w Gminie Chełmiec – zatwierdzonego uchwałą Rady Gminy Chełmiec Nr XX(163)2004 z dnia 24 maja 2004 roku (Dziennik Urzędowy Województwa Małopolskiego z dn. 9.08.2004 r. Nr 222/2004 poz. 2514 z późn. zm.) tekst jednolity dot. części tekstowej planu (Dz. U. z dn. 30.05.2018 r. poz. 3928), obejmującego część działek nr 132/26, 132/27, 132/28 położonych w obrębie Wielogłowy.

2. Granice opracowania zostały określone na załączniku graficznym Nr 1, stanowiącym integralną część niniejszej uchwały.

§ 2. Zmiana planu wymieniona w § 1 zostanie sporządzona w oparciu o Studium uwarunkowań i kierunków zagospodarowania przestrzennego Gminy Chełmiec – zatwierdzone Uchwałą Rady Gminy Chełmiec Nr XLV/1174/2023 z dnia 8 grudnia 2023 r.

§ 3. Wykonanie niniejszej uchwały powierza się Wójtowi Gminy Chełmiec.

§ 4. Uchwała wchodzi w życie z dniem podjęcia.

Przewodniczący Rady Gminy


Wiesław Szoldrowski

**UCHWAŁA NR XLVII/1219/2024
RADY GMINY CHELMIEC**

z dnia 25 marca 2024 r.

w sprawie przystąpienia do zmiany miejscowego planu zagospodarowania przestrzennego "Chelmiec V" w Gminie Chelmiec obejmującego część działki nr 69 położonej w obrębie Klimkówka.

Na podstawie art. 18 ust. 2 pkt. 5 ustawy z dnia 8 marca 1990 r. o samorządzie gminnym (t.j. Dz.U. z 2023 r. poz. 40 ze zm.), art. 3 ust. 1, art. 14 ustawy z dnia 27 marca 2003 r. o planowaniu i zagospodarowaniu przestrzennym (t.j. Dz. U. z 2023 r. poz.977 ze zm.) - Rada Gminy Chelmiec, na wniosek Wójta Gminy Chelmiec uchwała co następuje:

§ 1. 1. Przystępuje się do sporządzenia zmiany miejscowego planu zagospodarowania przestrzennego „Chelmiec V” w Gminie Chelmiec – zatwierdzonego uchwałą Rady Gminy Chelmiec Nr XX(163)2004 z dnia 24 maja 2004 roku (Dziennik Urzędowy Województwa Małopolskiego z dn. 9.08.2004 r. Nr 222/2004 poz. 2514 z późn. zm.) tekst jednolity dot. części tekstowej planu (Dz. U. z dn. 30.05.2018 r. poz. 3928), obejmującego część działki nr 69 położonej w obrębie Klimkówka.

2. Granice opracowania zostały określone na załączniku graficznym Nr 1, stanowiącym integralną część niniejszej uchwały.

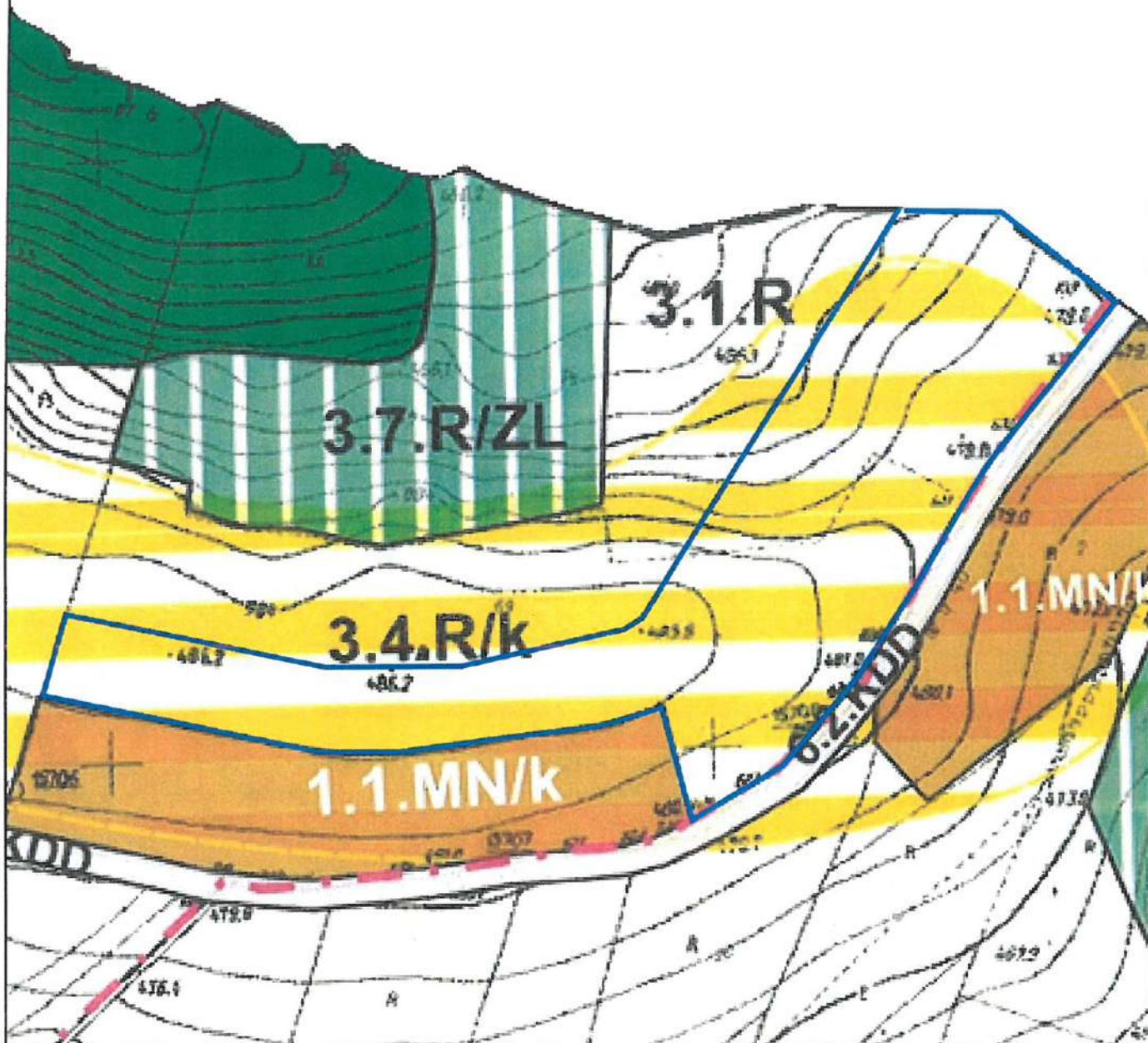
§ 2. Zmiana planu wymieniona w § 1 zostanie sporządzona w oparciu o Studium uwarunkowań i kierunków zagospodarowania przestrzennego Gminy Chelmiec – zatwierdzone Uchwałą Rady Gminy Chelmiec Nr XLV/1174/2023 z dnia 8 grudnia 2023 r.

§ 3. Wykonanie niniejszej uchwały powierza się Wójtowi Gminy Chelmiec.

§ 4. Uchwała wchodzi w życie z dniem podjęcia.

Przewodniczący Rady Gminy


Wiesław Szoldrowski



Załącznik nr 1
do Uchwały Rady Gminy Chełmiec
nr XLVII/1219/2024
z dnia 25 marca 2024 r.

Legenda:

— Granice opracowania zmiany planu zagospodarowania przestrzennego

Przewodniczący Rady Gminy
WA
Wiesław Szoldrowski

**UCHWAŁA NR XLVII/1225/2024
RADY GMINY CHELMIEC**

z dnia 25 marca 2024 r.

w sprawie przystąpienia do zmiany miejscowego planu zagospodarowania przestrzennego "Chelmiec VI" w Gminie Chelmiec obejmującego część działki nr 479 położonej w obrębie Trzetrzewina.

Na podstawie art. 18 ust. 2 pkt. 5 ustawy z dnia 8 marca 1990 r. o samorządzie gminnym (t.j. Dz.U. z 2023 r. poz. 40 ze zm.), art. 3 ust. 1, art. 14 ustawy z dnia 27 marca 2003 r. o planowaniu i zagospodarowaniu przestrzennym (t.j. Dz. U. z 2023 r. poz.977 ze zm.) - Rada Gminy Chelmiec, na wniosek Wójta Gminy Chelmiec uchwała co następuje:

§ 1. 1. Przystępuje się do sporządzenia zmiany miejscowego planu zagospodarowania przestrzennego „ChelmiecVI” w Gminie Chelmiec – zatwierdzonego uchwałą Rady Gminy Chelmiec Nr XXXIX(354)2005 z dnia 31 sierpnia 2005 roku (Dziennik Urzędowy Województwa Małopolskiego z dn. 19.10.2005 r. Nr 563 poz. 3992 z późn. zm.) tekst jednolity dot. części tekstowej planu (Dz. U. z dn. 30.05.2018 r. poz. 3931), obejmującego część działki nr 479 położonej w obrębie Trzetrzewina.

2. Granice opracowania zostały określone na załączniku graficznym Nr 1, stanowiącym integralną część niniejszej uchwały.

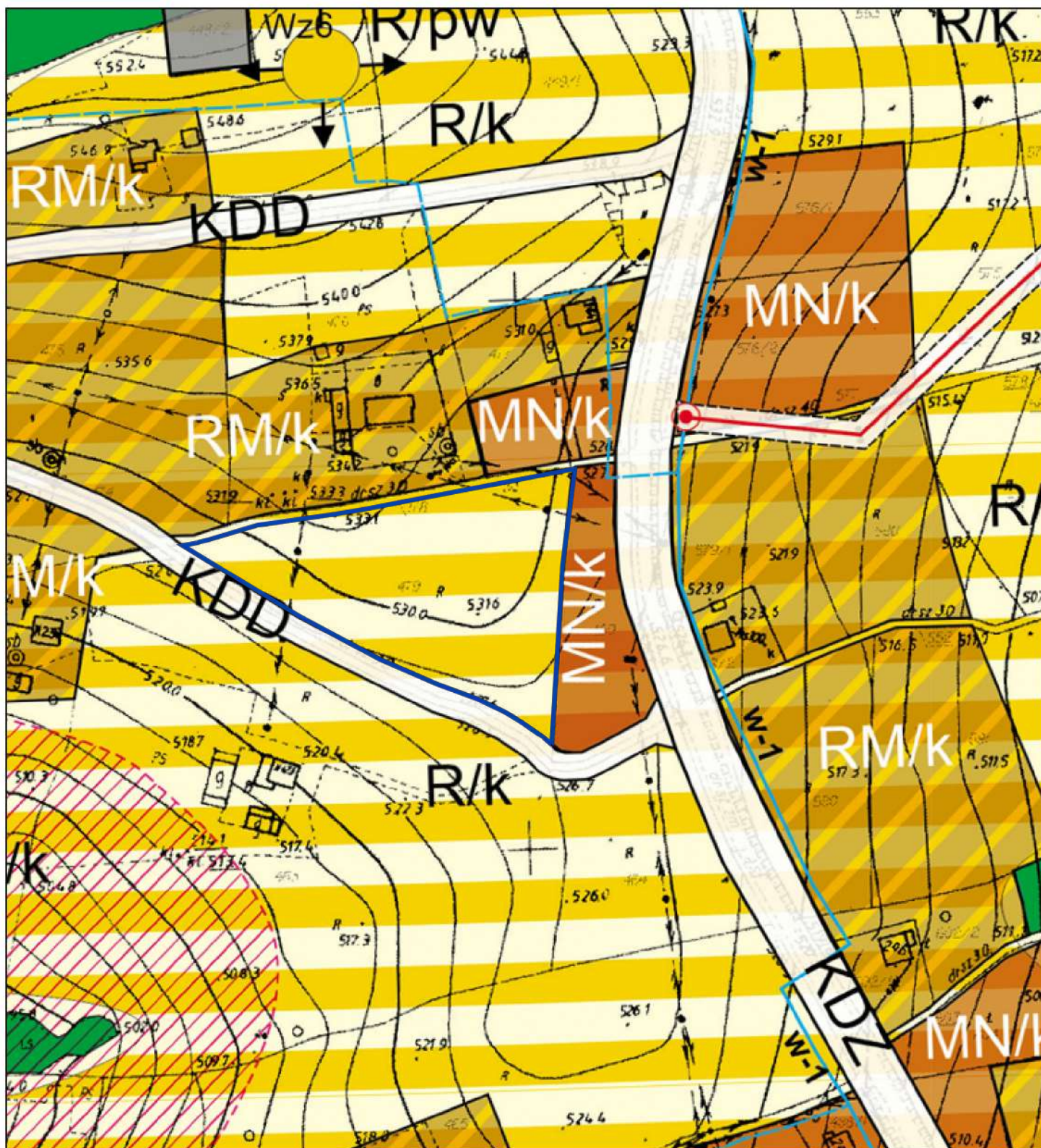
§ 2. Zmiana planu wymieniona w § 1 zostanie sporządzona w oparciu o Studium uwarunkowań i kierunków zagospodarowania przestrzennego Gminy Chelmiec – zatwierdzone Uchwałą Rady Gminy Chelmiec Nr XLV/1174/2023 z dnia 8 grudnia 2023 r.

§ 3. Wykonanie niniejszej uchwały powierza się Wójtowi Gminy Chelmiec.

§ 4. Uchwała wchodzi w życie z dniem podjęcia.

Przewodniczący Rady Gminy

Wiesław Szoldrowski



Załącznik nr 1
do Uchwały Rady Gminy Chełmiec
nr XLVII/1225/2024
z dnia 25 marca 2024 r.

Legenda:

— Granice opracowania zmiany planu zagospodarowania przestrzennego

Przewodniczący Rady Gminy

Wiesław Szoldrowski

**UCHWAŁA NR XLVII/1224/2024
RADY GMINY CHELMIEC**

z dnia 25 marca 2024 r.

w sprawie przystąpienia do zmiany miejscowego planu zagospodarowania przestrzennego w Gminie Chelmiec obejmującego część działki nr 209/9 położonej w obrębie Biczycze Górne.

Na podstawie art. 18 ust. 2 pkt. 5 ustawy z dnia 8 marca 1990 r. o samorządzie gminnym (t.j. Dz.U. z 2023 r. poz. 40 ze zm.), art. 3 ust. 1, art. 14 ustawy z dnia 27 marca 2003 r. o planowaniu i zagospodarowaniu przestrzennym (t.j. Dz. U. z 2023 r. poz.977 ze zm.) - Rada Gminy Chelmiec, na wniosek Wójta Gminy Chelmiec uchwała co następuje:

§ 1. 1. Przystępuje się do sporządzenia zmiany miejscowego planu zagospodarowania przestrzennego w Gminie Chelmiec – zatwierdzonego uchwałą Rady Gminy Chelmiec Nr XIX/426/2020 z dnia 29 września 2020 r. (Dz. U. z dnia 14.10.2020 r. poz. 6382), obejmującego część działki nr 209/9 położonej w obrębie Biczycze Górne.

2. Granice opracowania zostały określone na załączniku graficznym Nr 1, stanowiącym integralną część niniejszej uchwały.

§ 2. Zmiana planu wymieniona w § 1 zostanie sporządzona w oparciu o Studium uwarunkowań i kierunków zagospodarowania przestrzennego Gminy Chelmiec – zatwierdzone Uchwałą Rady Gminy Chelmiec Nr XLV/1174/2023 z dnia 8 grudnia 2023 r.

§ 3. Wykonanie niniejszej uchwały powierza się Wójtowi Gminy Chelmiec.

§ 4. Uchwała wchodzi w życie z dniem podjęcia.

Przewodniczący Rady Gminy


Wiesław Szoldrowski



Załącznik nr 1
do Uchwały Rady Gminy Chelmiec
nr XLVII/1224/2024
z dnia 25 marca 2024 r.

Legenda:

— Granice opracowania zmiany planu zagospodarowania przestrzennego

Przewodniczący Rady Gminy

Wiesław Szoldrowski

z dnia 8 grudnia 2023 r.

w sprawie przystąpienia do zmiany miejscowego planu zagospodarowania przestrzennego "Chelmiec III" w Gminie Chelmiec obejmującego działkę nr 1474/1 położoną w obrębie Paszyn.

Na podstawie art. 18 ust. 2 pkt. 5 ustawy z dnia 8 marca 1990 r. o samorządzie gminnym (t.j. Dz.U. z 2023 r. poz. 40 ze zm.), art. 3 ust. 1, art. 14 ustawy z dnia 27 marca 2003 r. o planowaniu i zagospodarowaniu przestrzennym (t.j. Dz. U. z 2023 r. poz.977 ze zm.) - Rada Gminy Chelmiec, na wniosek Wójta Gminy Chelmiec uchwała co następuje:

§ 1. 1. Przystępuje się do sporządzenia zmiany miejscowego planu zagospodarowania przestrzennego „Chelmiec III” w Gminie Chelmiec – zatwierdzonego uchwałą Rady Gminy Chelmiec Nr XLIV(363)2001 z dnia 20 grudnia 2001 roku (Dziennik Urzędowy Województwa Małopolskiego z dn. 25.01.2002 r. Nr 14 poz. 292 z późn. zm.) tekst jednolity dot. części tekstowej planu (Dz. U. z dn. 30.05.2018 r. poz. 3926), obejmującego działkę nr 1474/1 położoną w obrębie Paszyn.

2. Granice opracowania zostały określone na załączniku graficznym Nr 1, stanowiącym integralną część niniejszej uchwały.

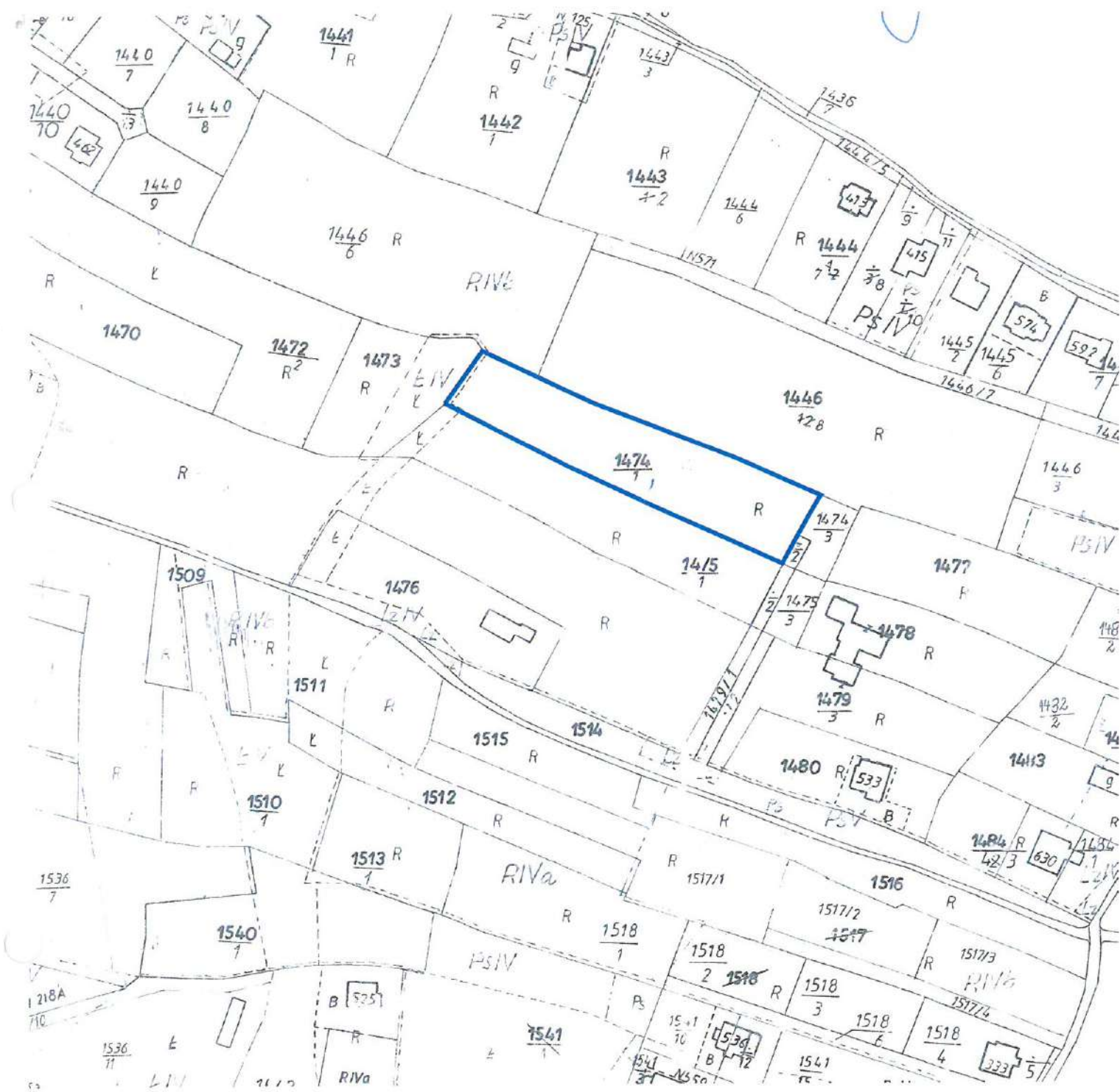
§ 2. Zmiana planu wymieniona w § 1 zostanie sporządzona w oparciu o Studium uwarunkowań i kierunków zagospodarowania przestrzennego Gminy Chelmiec – zatwierdzone Uchwałą Rady Gminy Chelmiec Nr XV/294/2020 z dnia 20 stycznia 2020 r.

§ 3. Wykonanie niniejszej uchwały powierza się Wójtowi Gminy Chelmiec.

§ 4. Uchwała wchodzi w życie z dniem podjęcia.


Przewodniczący Rady Gminy


Wiesław Szoldrowski



Załącznik nr 1
do Uchwały Rady Gminy Chelmiec
nr XLV/1183/2023
z dnia 8 grudnia 2023 r.

Legenda:

 Granice opracowania zmiany planu zagospodarowania przestrzennego

Przewodniczący Rady Gminy

Wiesław Szoldrowski

**UCHWAŁA NR XLVII/1227/2024
RADY GMINY CHELMIEC**

z dnia 25 marca 2024 r.

**w sprawie przystąpienia do zmiany miejscowego planu zagospodarowania przestrzennego "Chelmiec V"
w Gminie Chelmiec obejmującego część działki nr 79/1 położonej w obrębie Klimkówka.**

Na podstawie art. 18 ust. 2 pkt. 5 ustawy z dnia 8 marca 1990 r. o samorządzie gminnym (t.j. Dz.U. z 2023 r. poz. 40 ze zm.), art. 3 ust. 1, art. 14 ustawy z dnia 27 marca 2003 r. o planowaniu i zagospodarowaniu przestrzennym (t.j. Dz. U. z 2023 r. poz.977 ze zm.) - Rada Gminy Chelmiec, na wniosek Wójta Gminy Chelmiec uchwała co następuje:

§ 1. 1. Przystępuje się do sporządzenia zmiany miejscowego planu zagospodarowania przestrzennego „Chelmiec V” w Gminie Chelmiec – zatwierdzonego uchwałą Rady Gminy Chelmiec Nr XX(163)2004 z dnia 24 maja 2004 roku (Dziennik Urzędowy Województwa Małopolskiego z dn. 9.08.2004 r. Nr 222/2004 poz. 2514 z późn. zm.) tekst jednolity dot. części tekstowej planu (Dz. U. z dn. 30.05.2018 r. poz. 3928), obejmującego część działki nr 79/1 położonej w obrębie Klimkówka.

2. Granice opracowania zostały określone na załączniku graficznym Nr 1, stanowiącym integralną część niniejszej uchwały.

§ 2. Zmiana planu wymieniona w § 1 zostanie sporządzona w oparciu o Studium uwarunkowań i kierunków zagospodarowania przestrzennego Gminy Chelmiec – zatwierdzone Uchwałą Rady Gminy Chelmiec Nr XLV/1174/2023 z dnia 8 grudnia 2023 r.

§ 3. Wykonanie niniejszej uchwały powierza się Wójtowi Gminy Chelmiec.

§ 4. Uchwała wchodzi w życie z dniem podjęcia.

Przewodniczący Rady Gminy



Wiesław Szoldrowski

UCHWAŁA NR XLVII/1228/2024
RADY GMINY CHELMIEC

z dnia 25 marca 2024 r.

**w sprawie przystąpienia do zmiany miejscowego planu zagospodarowania przestrzennego "Chelmiec V"
w Gminie Chelmiec obejmującego część działki nr 79/2 położonej w obrębie Klimkówka.**

Na podstawie art. 18 ust. 2 pkt. 5 ustawy z dnia 8 marca 1990 r. o samorządzie gminnym (t.j. Dz.U. z 2023 r. poz. 40 ze zm.), art. 3 ust. 1, art. 14 ustawy z dnia 27 marca 2003 r. o planowaniu i zagospodarowaniu przestrzennym (t.j. Dz. U. z 2023 r. poz.977 ze zm.) - Rada Gminy Chelmiec, na wniosek Wójta Gminy Chelmiec uchwala co następuje:

§ 1. 1. Przystępuje się do sporządzenia zmiany miejscowego planu zagospodarowania przestrzennego „Chelmiec V” w Gminie Chelmiec – zatwierdzonego uchwałą Rady Gminy Chelmiec Nr XX(163)2004 z dnia 24 maja 2004 roku (Dziennik Urzędowy Województwa Małopolskiego z dn. 9.08.2004 r. Nr 222/2004 poz. 2514 z późn. zm.) tekst jednolity dot. części tekstowej planu (Dz. U. z dn. 30.05.2018 r. poz. 3928), obejmującego część działki nr 79/2 położonej w obrębie Klimkówka.

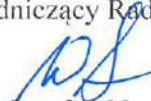
2. Granice opracowania zostały określone na załączniku graficznym Nr 1, stanowiącym integralną część niniejszej uchwały.

§ 2. Zmiana planu wymieniona w § 1 zostanie sporządzona w oparciu o Studium uwarunkowań i kierunków zagospodarowania przestrzennego Gminy Chelmiec – zatwierdzone Uchwałą Rady Gminy Chelmiec Nr XLV/1174/2023 z dnia 8 grudnia 2023 r.

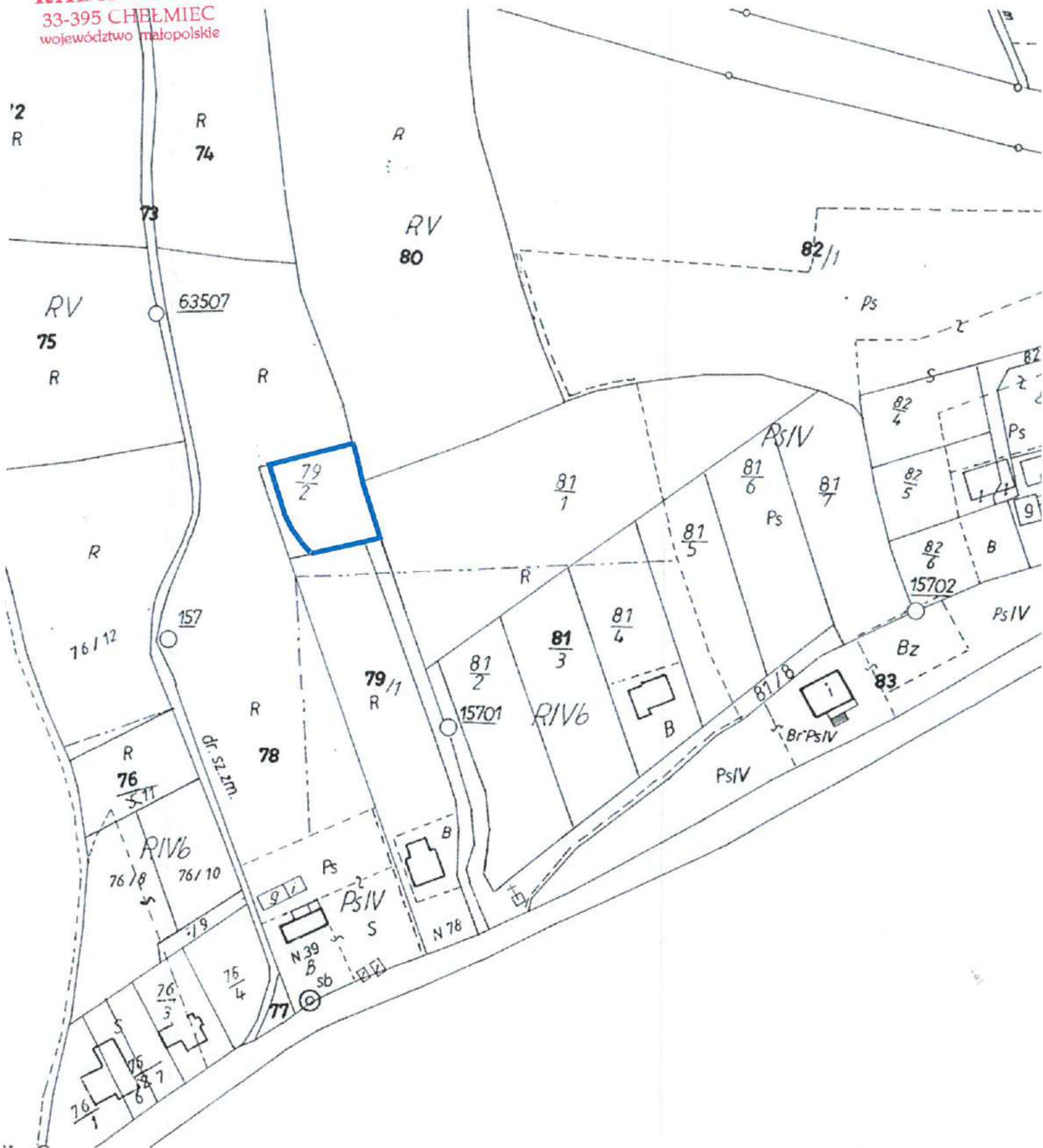
§ 3. Wykonanie niniejszej uchwały powierza się Wójtowi Gminy Chelmiec.

§ 4. Uchwała wchodzi w życie z dniem podjęcia.

Przewodniczący Rady Gminy




Wiesław Szoldrowski



Załącznik nr 1
do Uchwały Rady Gminy Chełmiec
nr XLVII/1228/2024
z dnia 25 marca 2024 r.

Legenda:

 Granice opracowania zmiany planu zagospodarowania przestrzennego

Przewodniczący Rady Gminy


Wiesław Szoldrowski

**UCHWAŁA NR XLVII/1240/2024
RADY GMINY CHEŁMIEC**

z dnia 25 marca 2024 r.

**w sprawie przystąpienia do zmiany miejscowego planu zagospodarowania przestrzennego "Chełmiec V"
w Gminie Chełmiec obejmującego część działki nr 107 położonej w obrębie Kurów.**

Na podstawie art. 18 ust. 2 pkt. 5 ustawy z dnia 8 marca 1990 r. o samorządzie gminnym (t.j. Dz.U. z 2023 r. poz. 40 ze zm.), art. 3 ust. 1, art. 14 ustawy z dnia 27 marca 2003 r. o planowaniu i zagospodarowaniu przestrzennym (t.j. Dz. U. z 2023 r. poz.977 ze zm.) - Rada Gminy Chełmiec, na wniosek Wójta Gminy Chełmiec uchwała co następuje:

§ 1. 1. Przystępuje się do sporządzenia zmiany miejscowego planu zagospodarowania przestrzennego „Chełmiec V” w Gminie Chełmiec – zatwierdzonego uchwałą Rady Gminy Chełmiec Nr XX(163)2004 z dnia 24 maja 2004 roku (Dziennik Urzędowy Województwa Małopolskiego z dn. 9.08.2004 r. Nr 222/2004 poz. 2514 z późn. zm.) tekst jednolity dot. części tekstowej planu (Dz. U. z dn. 30.05.2018 r. poz. 3928), obejmującego część działki nr 107 położonej w obrębie Kurów.

2. Granice opracowania zostały określone na załączniku graficznym Nr 1, stanowiącym integralną część niniejszej uchwały.

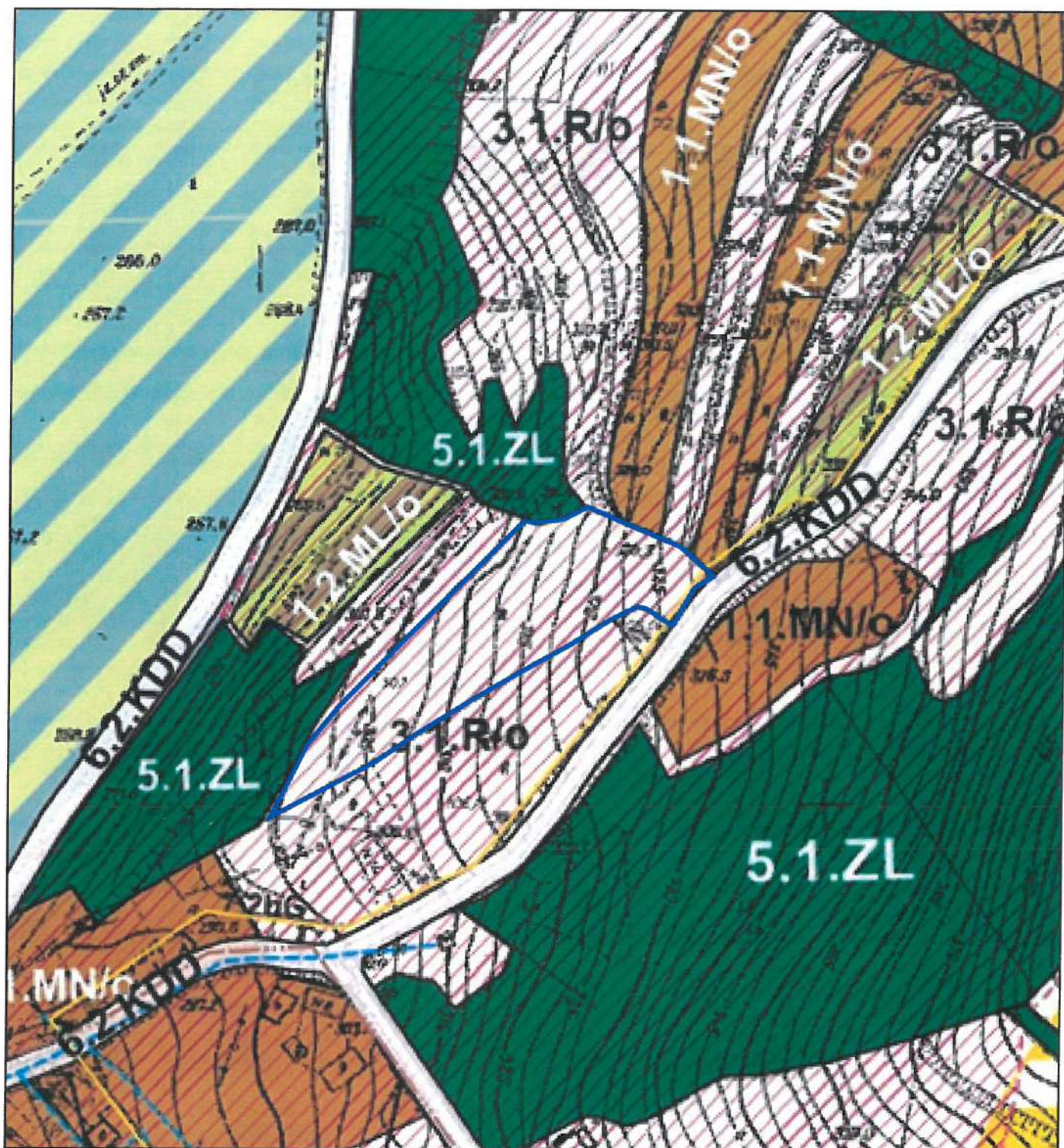
§ 2. Zmiana planu wymieniona w § 1 zostanie sporządzona w oparciu o Studium uwarunkowań i kierunków zagospodarowania przestrzennego Gminy Chełmiec – zatwierdzone Uchwałą Rady Gminy Chełmiec Nr XLV/1174/2023 z dnia 8 grudnia 2023 r.

§ 3. Wykonanie niniejszej uchwały powierza się Wójtowi Gminy Chełmiec.

§ 4. Uchwała wchodzi w życie z dniem podjęcia.

Przewodniczący Rady Gminy

Wiesław Szoldrowski



Załącznik nr 1
do Uchwały Rady Gminy Chelmiec
nr XLVII/1240/2024
z dnia 25 marca 2024 r.

Legenda:

— Granice opracowania zmiany planu zagospodarowania przestrzennego

Przewodniczący Rady Gminy

Wiesław Szoldrowski

**UCHWAŁA NR XLVII/1229/2024
RADY GMINY CHELMIEC**

z dnia 25 marca 2024 r.

w sprawie przystąpienia do zmiany miejscowego planu zagospodarowania przestrzennego "Chelmiec III" w Gminie Chelmiec obejmującego działkę nr 457/1 i 457/3 położone w obrębie Paszyn.

Na podstawie art. 18 ust. 2 pkt. 5 ustawy z dnia 8 marca 1990 r. o samorządzie gminnym (t.j. Dz.U. z 2023 r. poz. 40 ze zm.), art. 3 ust. 1, art. 14 ustawy z dnia 27 marca 2003 r. o planowaniu i zagospodarowaniu przestrzennym (t.j. Dz. U. z 2023 r. poz.977 ze zm.) - Rada Gminy Chelmiec, na wniosek Wójta Gminy Chelmiec uchwała co następuje:

§ 1. 1. Przystępuje się do sporządzenia zmiany miejscowego planu zagospodarowania przestrzennego „Chelmiec III” w Gminie Chelmiec – zatwierdzonego uchwałą Rady Gminy Chelmiec Nr XLIV(363)2001 z dnia 20 grudnia 2001 roku (Dziennik Urzędowy Województwa Małopolskiego z dn. 25.01.2002 r. Nr 14 poz. 292 z późn. zm.) tekst jednolity dot. części tekstowej planu (Dz. U. z dn. 30.05.2018 r. poz. 3926), obejmującego działkę nr 457/1 i 457/3 położone w obrębie Paszyn.

2. Granice opracowania zostały określone na załączniku graficznym Nr 1, stanowiącym integralną część niniejszej uchwały.

§ 2. Zmiana planu wymieniona w § 1 zostanie sporządzona w oparciu o Studium uwarunkowań i kierunków zagospodarowania przestrzennego Gminy Chelmiec – zatwierdzone Uchwałą Rady Gminy Chelmiec Nr XLV/1174/2023 z dnia 8 grudnia 2023 r.

§ 3. Wykonanie niniejszej uchwały powierza się Wójtowi Gminy Chelmiec.

§ 4. Uchwała wchodzi w życie z dniem podjęcia.

Przewodniczący Rady Gminy

Wiesław Szoldrowski

**UCHWAŁA NR III/23/2024
RADY GMINY CHEŁMIEC**

z dnia 28 maja 2024 r.

w sprawie przystąpienia do zmiany miejscowego planu zagospodarowania przestrzennego "Chełmiec IV" w Gminie Chełmiec obejmującego część działki nr 41/8 położonej w obrębie Krasne Potockie.

Na podstawie art. 18 ust. 2 pkt. 5 ustawy z dnia 8 marca 1990 r. o samorządzie gminnym (t.j. Dz.U. z 2024 r. poz. 609 ze zm.), art. 3 ust. 1, art. 14 ustawy z dnia 27 marca 2003 r. o planowaniu i zagospodarowaniu przestrzennym (t.j. Dz. U. z 2023 r. poz.977 ze zm.) - Rada Gminy Chełmiec, na wniosek Wójta Gminy Chełmiec uchwała co następuje:

§ 1. 1. Przystępuje się do sporządzenia zmiany miejscowego planu zagospodarowania przestrzennego „Chełmiec IV” w Gminie Chełmiec – zatwierdzonego uchwałą Rady Gminy Chełmiec Nr IX(61)2003 z dnia 26 czerwca 2003 roku (Dziennik Urzędowy Województwa Małopolskiego z dn. 23.07.2003 r. Nr 196 poz. 2438 z późn. zm.) tekst jednolity dot. części tekstowej planu (Dz. U. z dn. 30.05.2018 r. poz. 3927), obejmującego część działki nr 41/8 położonej w obrębie Krasne Potockie.

2. Granice opracowania zostały określone na załączniku graficznym Nr 1, stanowiącym integralną część niniejszej uchwały.

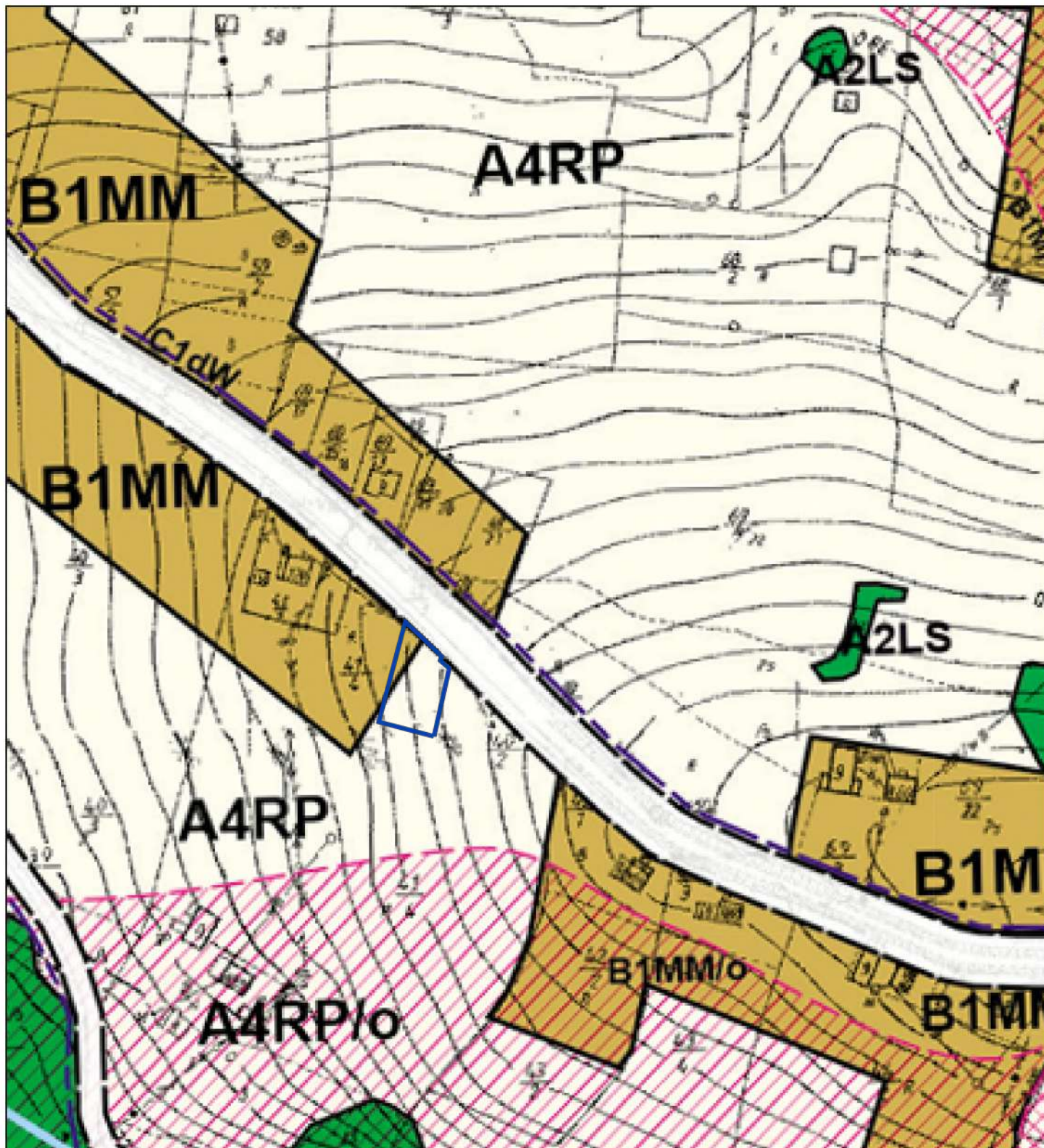
§ 2. Zmiana planu wymieniona w § 1 zostanie sporządzona w oparciu o Studium uwarunkowań i kierunków zagospodarowania przestrzennego Gminy Chełmiec – zatwierdzone Uchwałą Rady Gminy Chełmiec Nr XLV/1174/2023 z dnia 8 grudnia 2023 r.

§ 3. Wykonanie niniejszej uchwały powierza się Wójtowi Gminy Chełmiec.

§ 4. Uchwała wchodzi w życie z dniem podjęcia.

Przewodniczący Rady Gminy

Jakub Ledniowski



Załącznik nr 1
do Uchwały Rady Gminy Chełmiec
nr III/23/2024
z dnia 28 maja 2024 r.

Legenda:

— Granice opracowania zmiany planu zagospodarowania przestrzennego

Przewodniczący Rady Gminy

Jakub Ledniowski

**UCHWAŁA NR III/17/2024
RADY GMINY CHELMIEC**

z dnia 28 maja 2024 r.

w sprawie przystąpienia do zmiany miejscowego planu zagospodarowania przestrzennego "Chelmiec III" w Gminie Chelmiec obejmującego część działki nr 1059/1 położonej w obrębie Paszyn.

Na podstawie art. 18 ust. 2 pkt. 5 ustawy z dnia 8 marca 1990 r. o samorządzie gminnym (t.j. Dz.U. z 2024 r. poz. 609 ze zm.), art. 3 ust. 1, art. 14 ustawy z dnia 27 marca 2003 r. o planowaniu i zagospodarowaniu przestrzennym (t.j. Dz. U. z 2023 r. poz.977 ze zm.) - Rada Gminy Chelmiec, na wniosek Wójta Gminy Chelmiec uchwała co następuje:

§ 1. 1. Przystępuje się do sporządzenia zmiany miejscowego planu zagospodarowania przestrzennego „Chelmiec III” w Gminie Chelmiec – zatwierdzonego uchwałą Rady Gminy Chelmiec Nr XLIV(363)2001 z dnia 20 grudnia 2001 roku (Dziennik Urzędowy Województwa Małopolskiego z dn. 25.01.2002 r. Nr 14 poz. 292 z późn. zm.) tekst jednolity dot. części tekstowej planu (Dz. U. z dn. 30.05.2018 r. poz. 3926), obejmującego część działki nr 1059/1 położonej w obrębie Paszyn.

2. Granice opracowania zostały określone na załączniku graficznym Nr 1, stanowiącym integralną część niniejszej uchwały.

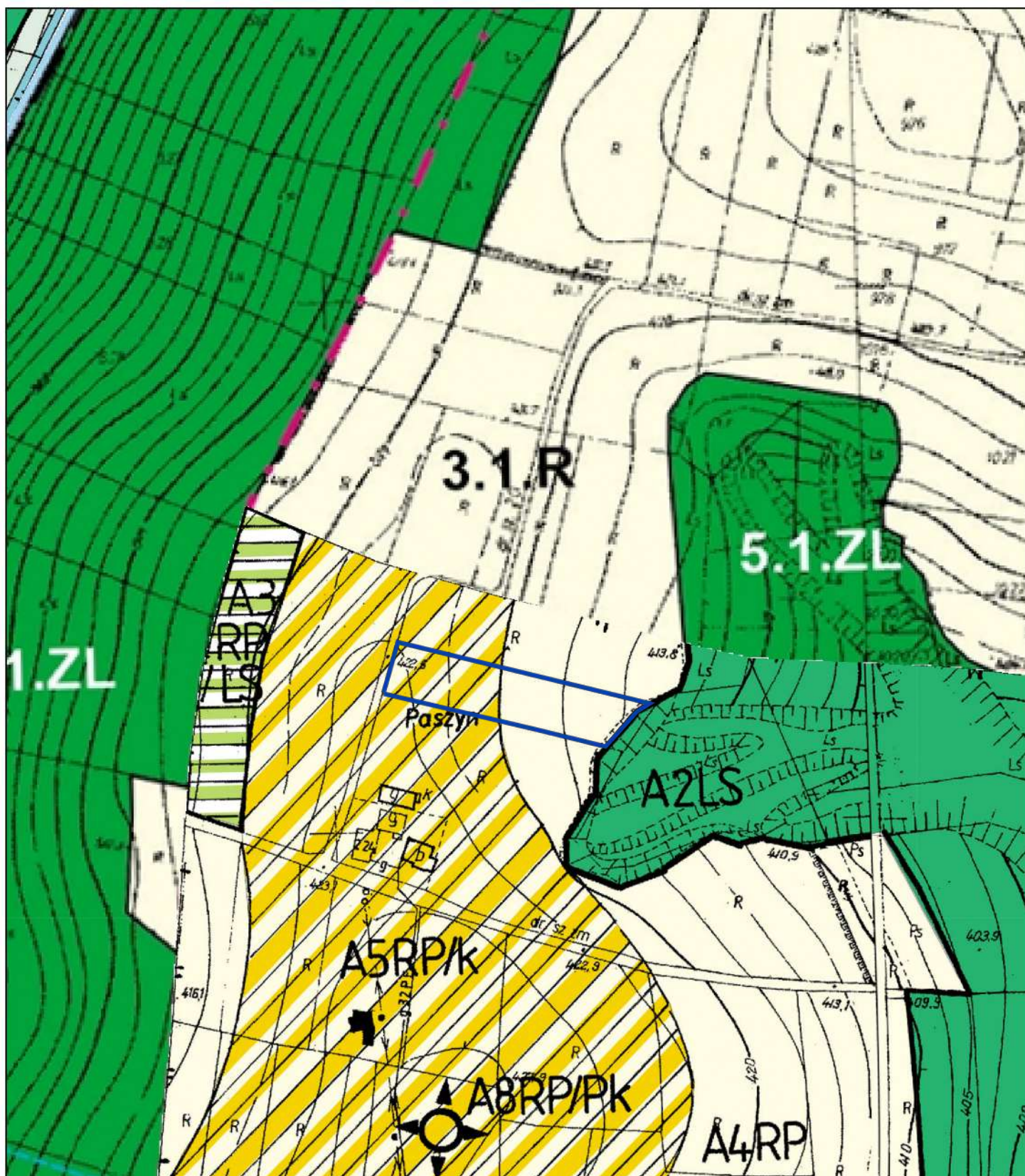
§ 2. Zmiana planu wymieniona w § 1 zostanie sporządzona w oparciu o Studium uwarunkowań i kierunków zagospodarowania przestrzennego Gminy Chelmiec – zatwierdzone Uchwałą Rady Gminy Chelmiec Nr XLV/1174/2023 z dnia 8 grudnia 2023 r.

§ 3. Wykonanie niniejszej uchwały powierza się Wójtowi Gminy Chelmiec.

§ 4. Uchwała wchodzi w życie z dniem podjęcia.

Przewodniczący Rady Gminy

Jakub Ledniowski



Załącznik nr 1
do Uchwały Rady Gminy Chełmiec
nr III/17/2024
z dnia 28 maja 2024 r.

Legenda:

— Granice opracowania zmiany planu zagospodarowania przestrzennego

Przewodniczący Rady Gminy

Jakub Ledniowski

**UCHWAŁA NR XLVII/1218/2024
RADY GMINY CHELMIEC**

z dnia 25 marca 2024 r.

**w sprawie przystąpienia do zmiany miejscowego planu zagospodarowania przestrzennego "Chelmiec V"
w Gminie Chelmiec obejmującego część działki nr 114/2 położonej w obrębie Klimkówka.**

Na podstawie art. 18 ust. 2 pkt. 5 ustawy z dnia 8 marca 1990 r. o samorządzie gminnym (t.j. Dz.U. z 2023 r. poz. 40 ze zm.), art. 3 ust. 1, art. 14 ustawy z dnia 27 marca 2003 r. o planowaniu i zagospodarowaniu przestrzennym (t.j. Dz. U. z 2023 r. poz.977 ze zm.) - Rada Gminy Chelmiec, na wniosek Wójta Gminy Chelmiec uchwała co następuje:

§ 1. 1. Przystępuje się do sporządzenia zmiany miejscowego planu zagospodarowania przestrzennego „Chelmiec V” w Gminie Chelmiec – zatwierdzonego uchwałą Rady Gminy Chelmiec Nr XX(163)2004 z dnia 24 maja 2004 roku (Dziennik Urzędowy Województwa Małopolskiego z dn. 9.08.2004 r. Nr 222/2004 poz. 2514 z późn. zm.) tekst jednolity dot. części tekstowej planu (Dz. U. z dn. 30.05.2018 r. poz. 3928), obejmującego część działki nr 114/2 położonej w obrębie Klimkówka.

2. Granice opracowania zostały określone na załączniku graficznym Nr 1, stanowiącym integralną część niniejszej uchwały.

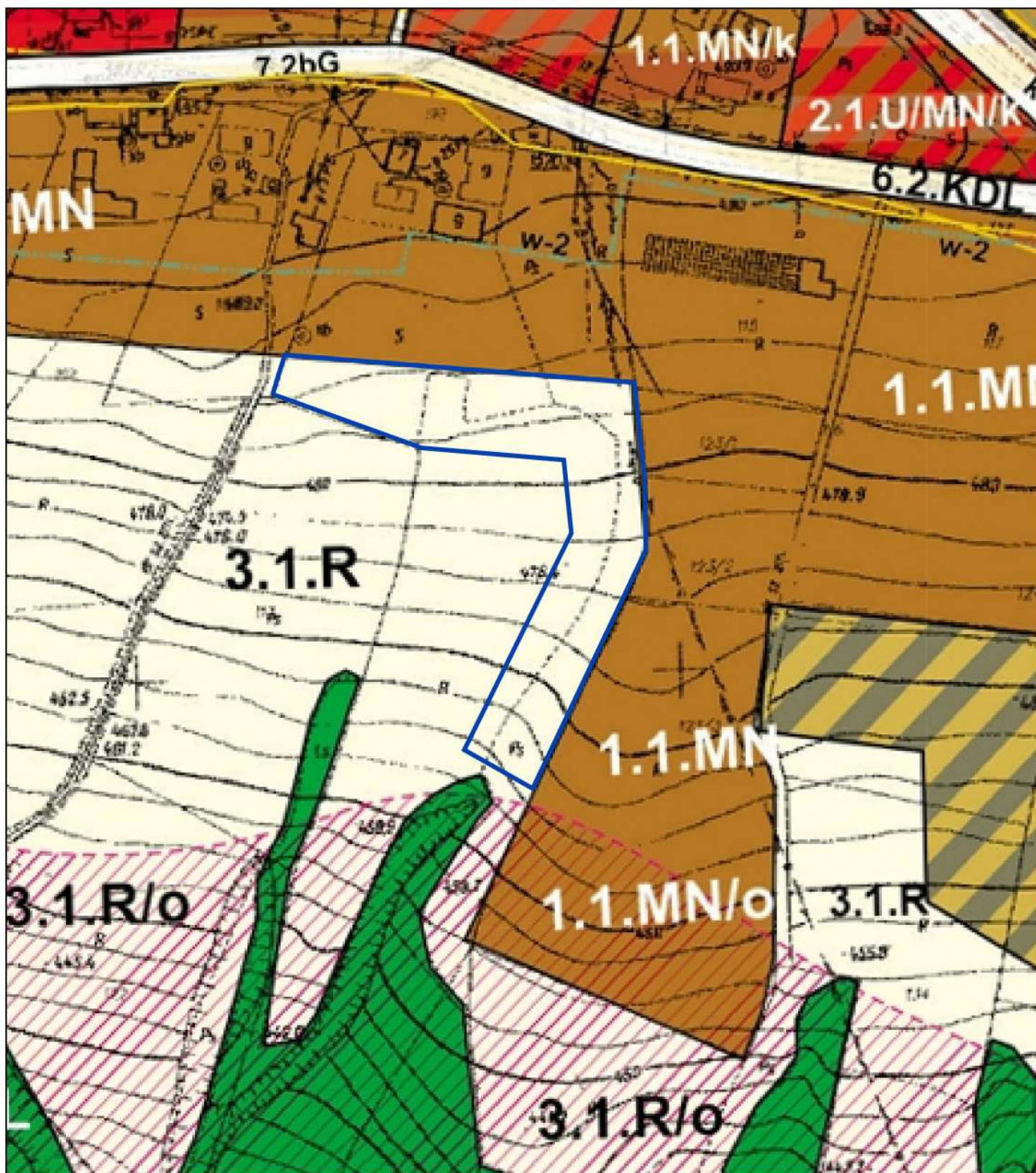
§ 2. Zmiana planu wymieniona w § 1 zostanie sporządzona w oparciu o Studium uwarunkowań i kierunków zagospodarowania przestrzennego Gminy Chelmiec – zatwierdzone Uchwałą Rady Gminy Chelmiec Nr XLV/1174/2023 z dnia 8 grudnia 2023 r.

§ 3. Wykonanie niniejszej uchwały powierza się Wójtowi Gminy Chelmiec.

§ 4. Uchwała wchodzi w życie z dniem podjęcia.

Przewodniczący Rady Gminy

Wiesław Szoldrowski



Załącznik nr 1
do Uchwały Rady Gminy Chełmiec
nr XLVII/1218/2024
z dnia 25 marca 2024 r.

Legenda:

— Granice opracowania zmiany planu zagospodarowania przestrzennego

Przewodniczący Rady Gminy

Wiesław Szoldrowski

UCHWAŁA NR III/19/2024
RADY GMINY CHELMIEC

z dnia 28 maja 2024 r.

**w sprawie zmiany uchwały Rady Gminy Chelmiec Nr XLVII/1218/2024 z dnia 23 marca 2024 r.
w sprawie przystąpienia do zmiany miejscowego planu zagospodarowania przestrzennego „Chelmiec V”
w Gminie Chelmiec obejmującego część działki nr 114/2 położonej w obrębie Klimkowka.**

Na podstawie art. 18 ust. 2 pkt. 5 ustawy z dnia 8 marca 1990 r. o samorządzie gminnym (t.j. Dz.U. z 2024 r. poz. 609 ze zm.), art. 3 ust. 1, art. 14 ustawy z dnia 27 marca 2003 r. o planowaniu i zagospodarowaniu przestrzennym (t.j. Dz. U. z 2023 r. poz.977 ze zm.) - Rada Gminy Chelmiec, na wniosek Wójta Gminy Chelmiec uchwała co następuje:

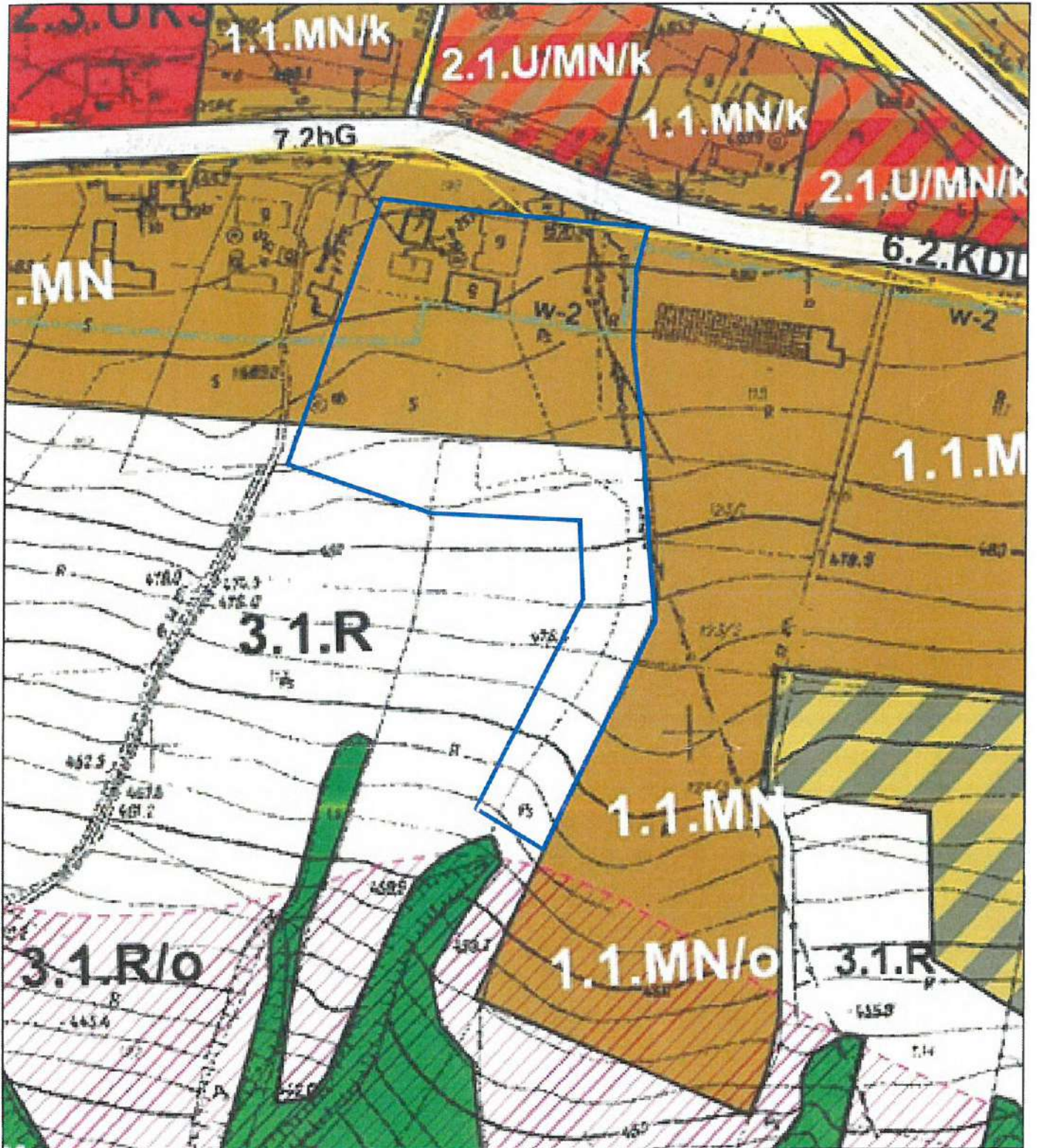
§ 1. Załącznik graficzny nr 1 do uchwały Nr XLVII/1218/2024 z dnia 23 marca 2024 r. w sprawie przystąpienia do zmiany miejscowego planu zagospodarowania przestrzennego „Chelmiec V” w Gminie Chelmiec obejmującego część działki nr 114/2 położonej w obrębie Klimkowka otrzymuje nowe brzmienie i stanowi załącznik graficzny Nr 1 do niniejszej uchwały.

§ 2. Wykonanie niniejszej uchwały powierza się Wójtowi Gminy Chelmiec.

§ 3. Uchwała wchodzi w życie z dniem podjęcia.

Przewodniczący Rady Gminy

Jakub Ledniowski



Załącznik nr 1
do Uchwały Rady Gminy Chełmiec
nr III/19/2024
z dnia 28 maja 2024 r.

Legenda:

— Granice opracowania zmiany planu zagospodarowania przestrzennego

Przewodniczący Rady Gminy

Jakub Ledniowski

UCHWAŁA NR XLVII/1238/2024
RADY GMINY CHELMIEC

z dnia 25 marca 2024 r.

**w sprawie przystąpienia do zmiany miejscowego planu zagospodarowania przestrzennego "Chelmiec V"
w Gminie Chelmiec obejmującego działki nr 81/5, 81/6, 81/7 położone w obrębie Klimkówka.**

Na podstawie art. 18 ust. 2 pkt. 5 ustawy z dnia 8 marca 1990 r. o samorządzie gminnym (t.j. Dz.U. z 2023 r. poz. 40 ze zm.), art. 3 ust. 1, art. 14 ustawy z dnia 27 marca 2003 r. o planowaniu i zagospodarowaniu przestrzennym (t.j. Dz. U. z 2023 r. poz.977 ze zm.) - Rada Gminy Chelmiec, na wniosek Wójta Gminy Chelmiec uchwała co następuje:

§ 1. 1. Przystępuje się do sporządzenia zmiany miejscowego planu zagospodarowania przestrzennego „Chelmiec V” w Gminie Chelmiec – zatwierdzonego uchwałą Rady Gminy Chelmiec Nr XX(163)2004 z dnia 24 maja 2004 roku (Dziennik Urzędowy Województwa Małopolskiego z dn. 9.08.2004 r. Nr 222/2004 poz. 2514 z późn. zm.) tekst jednolity dot. części tekstowej planu (Dz. U. z dn. 30.05.2018 r. poz. 3928), obejmującego działki nr 81/5, 81/6, 81/7 położone w obrębie Klimkówka.

2. Granice opracowania zostały określone na załączniku graficznym Nr 1, stanowiącym integralną część niniejszej uchwały.

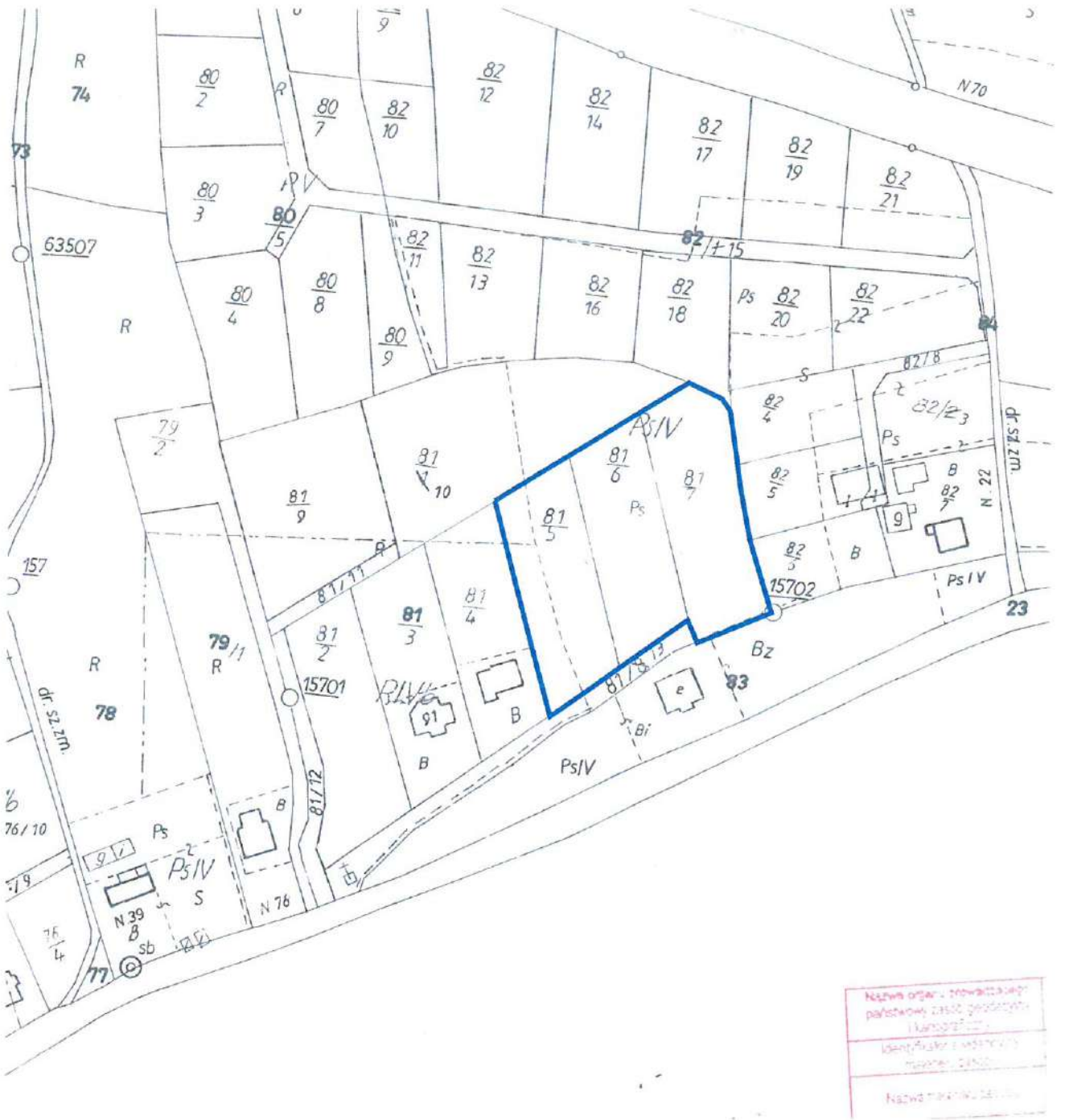
§ 2. Zmiana planu wymieniona w § 1 zostanie sporządzona w oparciu o Studium uwarunkowań i kierunków zagospodarowania przestrzennego Gminy Chelmiec – zatwierdzone Uchwałą Rady Gminy Chelmiec Nr XLV/1174/2023 z dnia 8 grudnia 2023 r.

§ 3. Wykonanie niniejszej uchwały powierza się Wójtowi Gminy Chelmiec.

§ 4. Uchwała wchodzi w życie z dniem podjęcia.

Przewodniczący Rady Gminy


Wiesław Szoldrowski



Załącznik nr 1
do Uchwały Rady Gminy Chełmiec
nr XLVII/1238/2024
z dnia 25 marca 2024 r.

Legenda:

— Granice opracowania zmiany planu zagospodarowania przestrzennego

Przewodniczący Rady Gminy
WS
Wiesław Szoldrowski

**UCHWAŁA NR III/13/2024
RADY GMINY CHELMIEC**

z dnia 28 maja 2024 r.

**w sprawie przystąpienia do zmiany miejscowego planu zagospodarowania przestrzennego w Gminie
Chelmiec obejmującego działkę nr 458/9 położoną w obrębie Świniarsko.**

Na podstawie art. 18 ust. 2 pkt. 5 ustawy z dnia 8 marca 1990 r. o samorządzie gminnym (t.j. Dz.U. z 2024 r. poz. 609 ze zm.), art. 3 ust. 1, art. 14 ustawy z dnia 27 marca 2003 r. o planowaniu i zagospodarowaniu przestrzennym (t.j. Dz. U. z 2023 r. poz.977 ze zm.) - Rada Gminy Chelmiec, na wniosek Wójta Gminy Chelmiec uchwała co następuje:

§ 1. 1. Przystępuje się do sporządzenia zmiany miejscowego planu zagospodarowania przestrzennego w Gminie Chelmiec – zatwierdzonego uchwałą Rady Gminy Chelmiec Nr IX(68) 2007 z dnia 30 maja 2007 roku (Dziennik Urzędowy Województwa Małopolskiego z dn. 27.08.2017 r. Nr 623 poz. 4123 z późn. zm.) tekst jednolity dot. części tekstowej planu (Dz. U. z dn. 30.05.2018 r. poz. 3929), obejmującego działkę nr 458/9 położoną w obrębie Świniarsko.

2. Granice opracowania zostały określone na załączniku graficznym Nr 1, stanowiącym integralną część niniejszej uchwały.

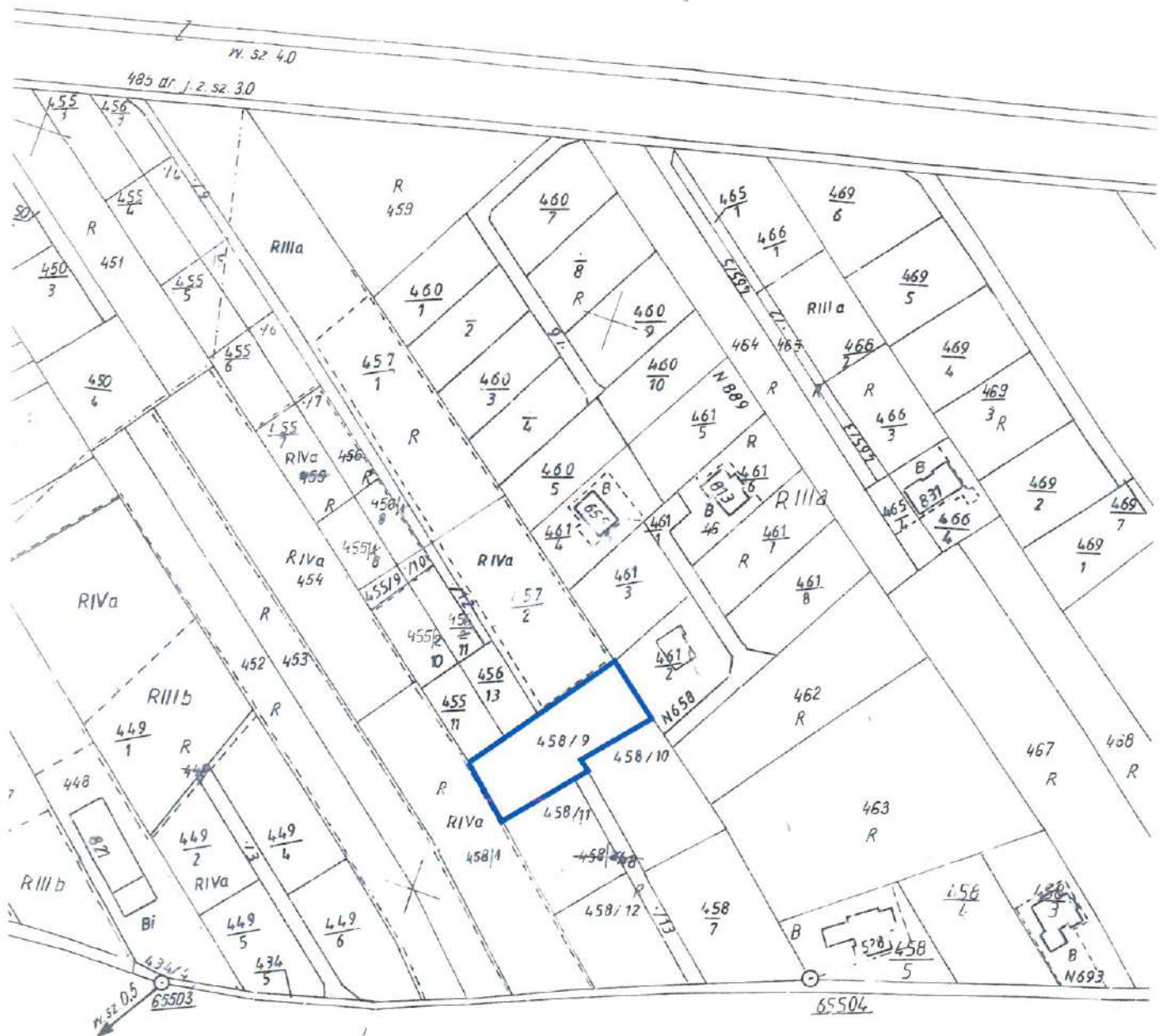
§ 2. Zmiana planu wymieniona w § 1 zostanie sporządzona w oparciu o Studium uwarunkowań i kierunków zagospodarowania przestrzennego Gminy Chelmiec – zatwierdzone Uchwałą Rady Gminy Chelmiec Nr XLV/1174/2023 z dnia 8 grudnia 2023 r.

§ 3. Wykonanie niniejszej uchwały powierza się Wójtowi Gminy Chelmiec.

§ 4. Uchwała wchodzi w życie z dniem podjęcia.

Przewodniczący Rady Gminy

Jakub Ledniowski



Obszar Podrzeczne
Gminy wsi Podrzeczne
Gmina Dobreńskie

Załącznik nr 1
do Uchwały Rady Gminy Chełmiec
nr III/13/2024
z dnia 28 maja 2024 r.

Legenda:
— Granice opracowania zmiany planu zagospodarowania przestrzennego

Przewodniczący Rady Gminy
Jakub Ledniowski

UCHWAŁA NR IV/39/2024
RADY GMINY CHELMIEC

z dnia 27 czerwca 2024 r.

**w sprawie przystąpienia do zmiany miejscowego planu zagospodarowania przestrzennego w Gminie
Chelmiec obejmującego działkę nr 183/2 położoną w obrębie Niskowa.**

Na podstawie art. 18 ust. 2 pkt. 5 ustawy z dnia 8 marca 1990 r. o samorządzie gminnym (t.j. Dz.U. z 2024 r. poz. 609 ze zm.), art. 3 ust. 1, art. 14 ustawy z dnia 27 marca 2003 r. o planowaniu i zagospodarowaniu przestrzennym (t.j. Dz. U. z 2023 r. poz.977 ze zm.) - Rada Gminy Chelmiec, na wniosek Wójta Gminy Chelmiec uchwała co następuje:

§ 1. 1. Przystępuje się do sporządzenia zmiany miejscowego planu zagospodarowania przestrzennego w Gminie Chelmiec – zatwierdzonego uchwałą Rady Gminy Chelmiec Nr XXII/387/2012 z dnia 30 sierpnia 2012 r. (Dz. U. z dn. 11.09.2012 r. poz.4411), obejmującego działkę nr 183/2 położoną w obrębie Niskowa.

2. Granice opracowania zostały określone na załączniku graficznym Nr 1, stanowiącym integralną część niniejszej uchwały.

§ 2. Zmiana planu wymieniona w § 1 zostanie sporządzona w oparciu o Studium uwarunkowań i kierunków zagospodarowania przestrzennego Gminy Chelmiec – zatwierdzone Uchwałą Rady Gminy Chelmiec Nr XLV/1174/2023 z dnia 8 grudnia 2023 r.

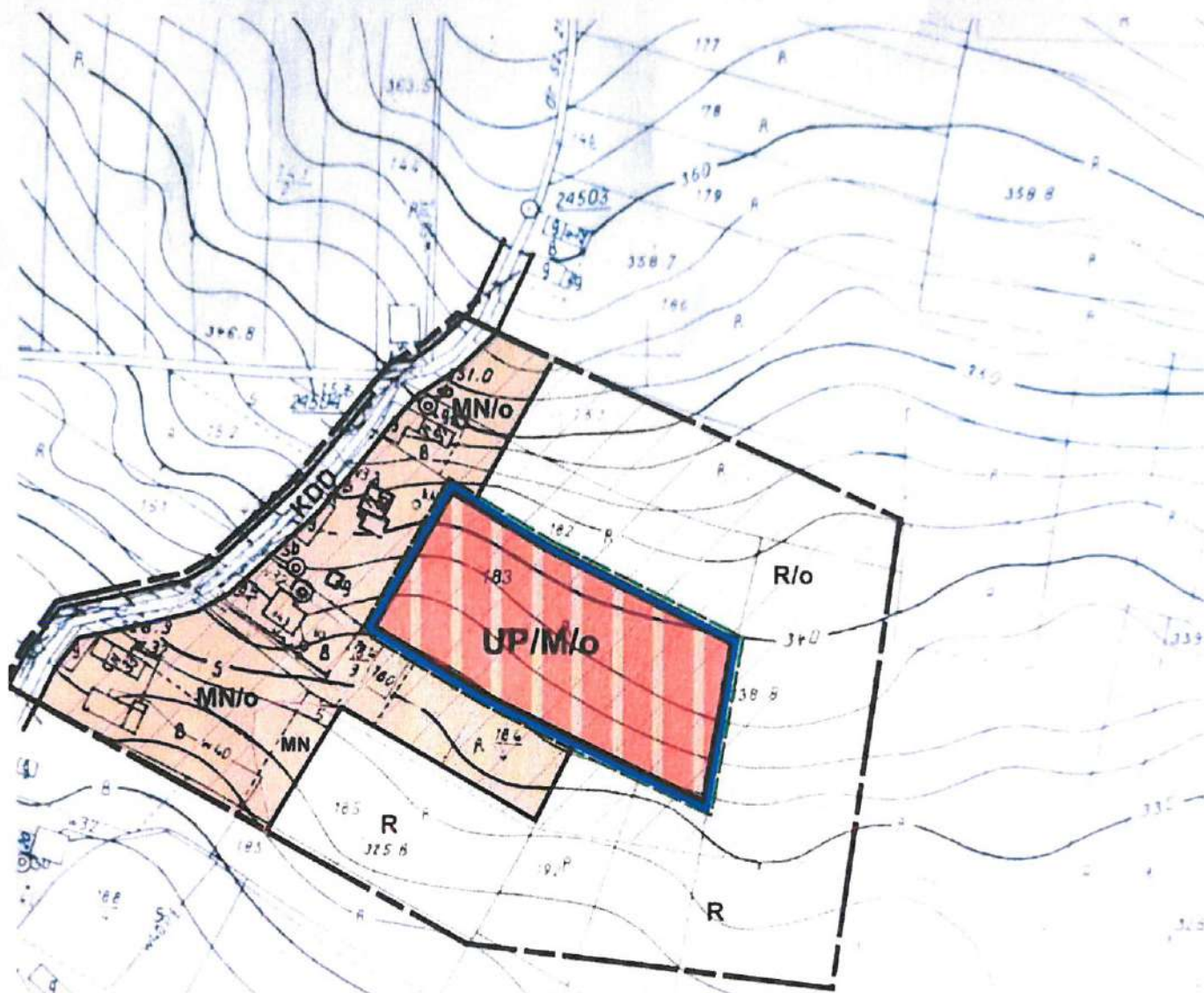
§ 3. Wykonanie niniejszej uchwały powierza się Wójtowi Gminy Chelmiec.

§ 4. Uchwała wchodzi w życie z dniem podjęcia.

Przewodniczący Rady Gminy




Jakub Ledniowski



Załącznik nr 1
do Uchwały Rady Gminy Chelmiec
nr IV/39/2024
z dnia 27 czerwca 2024 r.

Legenda:

 Granice opracowania zmiany planu zagospodarowania przestrzennego

Przewodniczący Rady Gminy

Jakub Ledniowski

UCHWAŁA NR IV/38/2024
RADY GMINY CHELMIEC

z dnia 27 czerwca 2024 r.

w sprawie przystąpienia do zmiany miejscowego planu zagospodarowania przestrzennego "Chelmiec VI" w Gminie Chelmiec obejmującego części działek nr 51/5, 51/6, 51/7 oraz działkę 51/9 położone w obrębie Chelmiec.

Na podstawie art. 18 ust. 2 pkt. 5 ustawy z dnia 8 marca 1990 r. o samorządzie gminnym (t.j. Dz.U. z 2024 r. poz. 609 ze zm.), art. 3 ust. 1, art. 14 ustawy z dnia 27 marca 2003 r. o planowaniu i zagospodarowaniu przestrzennym (t.j. Dz. U. z 2023 r. poz.977 ze zm.) - Rada Gminy Chelmiec, na wniosek Wójta Gminy Chelmiec uchwała co następuje:

§ 1. 1. Przystępuje się do sporządzenia zmiany miejscowego planu zagospodarowania przestrzennego „Chelmiec VI” w Gminie Chelmiec – zatwierdzonego uchwałą Rady Gminy Chelmiec Nr XXXIX(354)2005 z dnia 31 sierpnia 2005 roku (Dziennik Urzędowy Województwa Małopolskiego z dn. 19.10.2005 r. Nr 563 poz. 3992 z późn. zm.) tekst jednolity dot. części tekstowej planu (Dz. U. z dn. 30.05.2018 r. poz. 3931), obejmującego części działek nr 51/5, 51/6, 51/7 oraz działkę 51/9 położone w obrębie Chelmiec.

2. Granice opracowania zostały określone na załączniku graficznym Nr 1, stanowiącym integralną część niniejszej uchwały.

§ 2. Zmiana planu wymieniona w § 1 zostanie sporządzona w oparciu o Studium uwarunkowań i kierunków zagospodarowania przestrzennego Gminy Chelmiec – zatwierdzone Uchwałą Rady Gminy Chelmiec Nr XLV/1174/2023 z dnia 8 grudnia 2023 r.

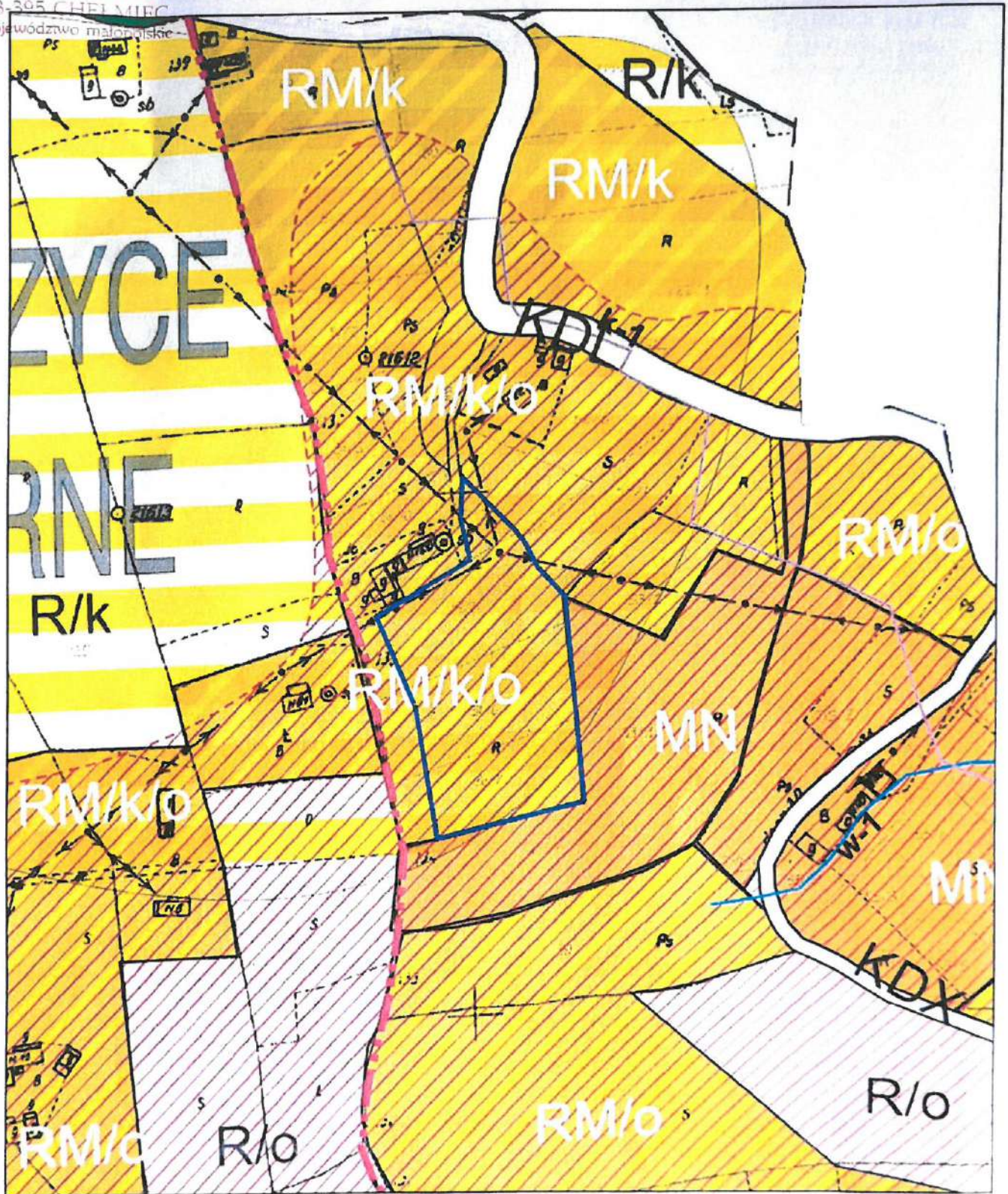
§ 3. Wykonanie niniejszej uchwały powierza się Wójtowi Gminy Chelmiec.

§ 4. Uchwała wchodzi w życie z dniem podjęcia.

Przewodniczący Rady Gminy



Jakub Ledniowski



Załącznik nr 1
do Uchwały Rady Gminy Chelmiec
nr IV/38/2024
z dnia 27 czerwca 2024 r.

Legenda:
— Granice opracowania zmiany planu zagospodarowania przestrzennego

Przewodniczący Rady Gminy

Jakub Ledniowski