

UCHWAŁA NR III/21/2024
RADY GMINY CHELMIEC

z dnia 28 maja 2024 r.

**w sprawie przystąpienia do zmiany miejscowego planu zagospodarowania przestrzennego "Chelmiec II"
w Gminie Chelmiec obejmującego część działki nr 220/2 położonej w obrębie Trzetrzewina.**

Na podstawie art. 18 ust. 2 pkt. 5 ustawy z dnia 8 marca 1990 r. o samorządzie gminnym (t.j. Dz.U. z 2024 r. poz. 609 ze zm.), art. 3 ust. 1, art. 14 ustawy z dnia 27 marca 2003 r. o planowaniu i zagospodarowaniu przestrzennym (t.j. Dz. U. z 2023 r. poz.977 ze zm.) - Rada Gminy Chelmiec, na wniosek Wójta Gminy Chelmiec uchwala co następuje:

§ 1. 1. Przystępuje się do sporządzenia zmiany miejscowego planu zagospodarowania przestrzennego „Chelmiec II” w Gminie Chelmiec – zatwierdzonego uchwałą Rady Gminy Chelmiec Nr XXXVII(285)2001 z dnia 7 czerwca 2001 roku (Dziennik Urzędowy Województwa Małopolskiego z dn. 16.07.2001 r. Nr 78 poz. 1160 z późn. zm.) tekst jednolity dot. części tekstowej planu (Dz. U. z dn. 30.05.2018 r. poz. 3925), obejmującego część działki nr 220/2 położonej w obrębie Trzetrzewina.


2. Granice opracowania zostały określone na załączniku graficznym Nr 1, stanowiącym integralną część niniejszej uchwały.

§ 2. Zmiana planu wymieniona w § 1 zostanie sporządzona w oparciu o Studium uwarunkowań i kierunków zagospodarowania przestrzennego Gminy Chelmiec – zatwierdzone Uchwałą Rady Gminy Chelmiec Nr XLV/1174/2023 z dnia 8 grudnia 2023 r.

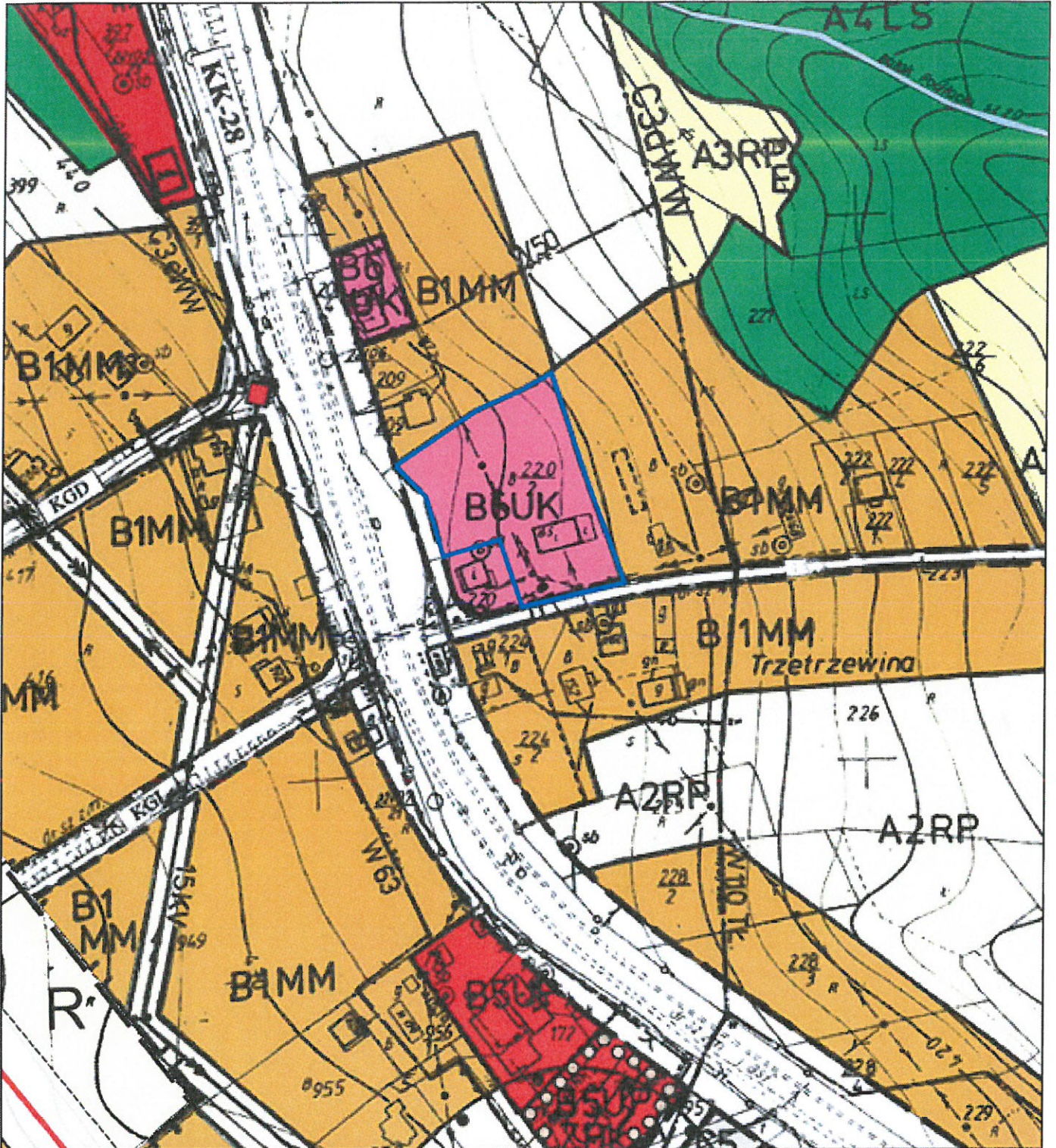
§ 3. Wykonanie niniejszej uchwały powierza się Wójtowi Gminy Chelmiec.

§ 4. Uchwała wchodzi w życie z dniem podjęcia.

Przewodniczący Rady Gminy




Jakub Ledniowski



Załącznik nr 1
do Uchwały Rady Gminy Chełmiec
nr III/21/2024
z dnia 28 maja 2024 r.

Legenda:

— Granice opracowania zmiany planu zagospodarowania przestrzennego

Przewodniczący Rady Gminy

Jakub Ledniowski

UCHWAŁA NR V/47/2024
RADY GMINY CHEŁMIEC

z dnia 25 lipca 2024 r.

**w sprawie przystąpienia do zmiany miejscowego planu zagospodarowania przestrzennego w Gminie
Chełmiec obejmującego działki nr 1361/119, 1361/120 położone w obrębie Świniarsko.**

Na podstawie art. 18 ust. 2 pkt. 5 ustawy z dnia 8 marca 1990 r. o samorządzie gminnym (t.j. Dz.U. z 2024 r. poz. 609 ze zm.), art. 3 ust. 1, art. 14 ustawy z dnia 27 marca 2003 r. o planowaniu i zagospodarowaniu przestrzennym (t.j. Dz. U. z 2023 r. poz.977 ze zm.) - Rada Gminy Chełmiec, na wniosek Wójta Gminy Chełmiec uchwała co następuje:

§ 1. 1. Przystępuje się do sporządzenia zmiany miejscowego planu zagospodarowania przestrzennego w Gminie Chełmiec – zatwierdzonego uchwałą Rady Gminy Chełmiec Nr XLIII/719/2014 z dnia 16 kwietnia 2014 r.(dz. U. z dnia 28 kwietnia 2014 r. poz. 2460), obejmującego działki nr 1361/119, 1361/120 położone w obrębie Świniarsko.

2. Granice opracowania zostały określone na załączniku graficznym Nr 1, stanowiącym integralną część niniejszej uchwały.

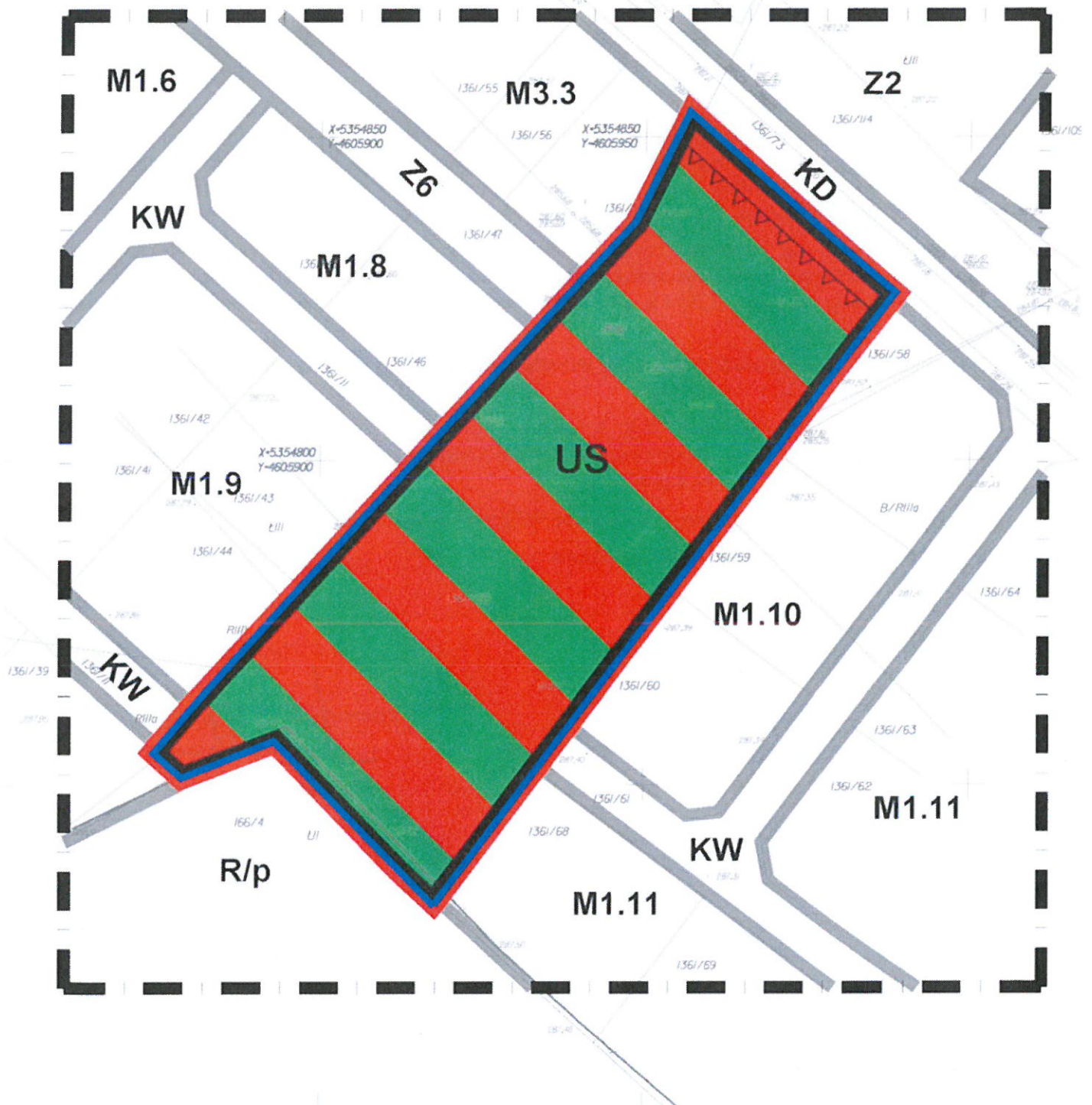
§ 2. Zmiana planu wymieniona w § 1 zostanie sporządzona w oparciu o Studium uwarunkowań i kierunków zagospodarowania przestrzennego Gminy Chełmiec – zatwierdzone Uchwałą Rady Gminy Chełmiec Nr XLV/1174/2023 z dnia 8 grudnia 2023 r.

§ 3. Wykonanie niniejszej uchwały powierza się Wójtowi Gminy Chełmiec.

§ 4. Uchwała wchodzi w życie z dniem podjęcia.

Przewodniczący Rady Gminy

Jakub Ledniowski



Załącznik nr 1
do Uchwały Rady Gminy Chełmiec
nr V/47/2024
z dnia 25 lipca 2024 r.

Legenda:

— Granice opracowania zmiany planu zagospodarowania przestrzennego

Przewodniczący Rady Gminy

Jakub Ledniowski

UCHWAŁA NR VI/73/2024
RADY GMINY CHEŁMIEC

z dnia 12 września 2024 r.

**w sprawie przystąpienia do zmiany miejscowego planu zagospodarowania przestrzennego "ChełmiecV"
w Gminie Chełmiec obejmującego część działek nr 436/2, 435 położonych w obrębie Librantowa**

Na podstawie art. 18 ust. 2 pkt. 5 ustawy z dnia 8 marca 1990 r. o samorządzie gminnym (t.j. Dz.U. z 2024 r. poz. 609 ze zm.), art. 3 ust. 1, art. 14 ustawy z dnia 27 marca 2003 r. o planowaniu i zagospodarowaniu przestrzennym (t.j. Dz. U. z 2024 r. poz. 1130) - Rada Gminy Chełmiec, na wniosek Wójta Gminy Chełmiec uchwala co następuje:

§ 1. 1. Przystępuje się do sporządzenia zmiany miejscowego planu zagospodarowania przestrzennego „Chełmiec V” w Gminie Chełmiec – zatwierdzonego uchwałą Rady Gminy Chełmiec Nr XX(163)2004 z dnia 24 maja 2004 roku (Dziennik Urzędowy Województwa Małopolskiego z dn. 9.08.2004 r. Nr 222/2004 poz. 2514 z późn. zm.) tekst jednolity dot. części tekstowej planu (Dz. U. z dn. 30.05.2018 r. poz. 3928), obejmującego część działek nr 436/2, 435 położonych w obrębie Librantowa

2. Granice opracowania zostały określone na załączniku graficznym Nr 1, stanowiącym integralną część niniejszej uchwały.

§ 2. Zmiana planu wymieniona w § 1 zostanie sporządzona w oparciu o Studium uwarunkowań i kierunków zagospodarowania przestrzennego Gminy Chełmiec – zatwierdzone Uchwałą Rady Gminy Chełmiec Nr XLV/1174/2023 z dnia 8 grudnia 2023 r.

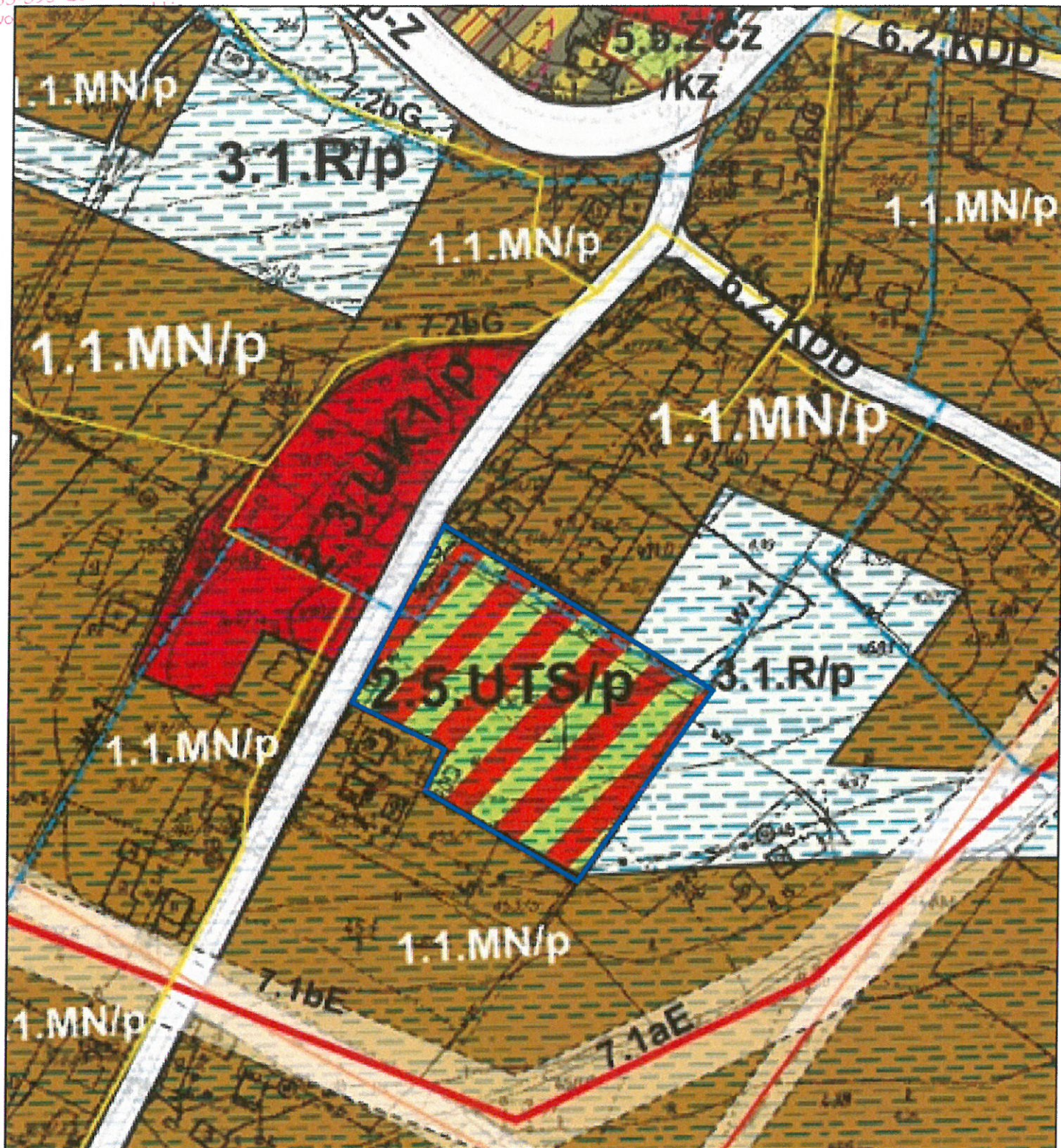
§ 3. Wykonanie niniejszej uchwały powierza się Wójtowi Gminy Chełmiec.

§ 4. Uchwała wchodzi w życie z dniem podjęcia.

Przewodniczący Rady Gminy





Jakub Ledniowski



Załącznik nr 1
do Uchwały Rady Gminy Chełmiec
nr VI/73/2024
z dnia 12 września 2024 r.

Legenda:

 Granice opracowania zmiany planu zagospodarowania przestrzennego

Przewodniczący Rady Gminy

Jakub Ledniowski

UCHWAŁA NR VI/67/2024
RADY GMINY CHEŁMIEC

z dnia 12 września 2024 r.

w sprawie przystąpienia do zmiany miejscowego planu zagospodarowania przestrzennego "Chełmiec II" w Gminie Chełmiec obejmującego działki nr 233/7, 233/8, 233/9, 234/5 położonej w obrębie Chełmiec.

Na podstawie art. 18 ust. 2 pkt. 5 ustawy z dnia 8 marca 1990 r. o samorządzie gminnym (t.j. Dz.U. z 2024 r. poz. 609 ze zm.), art. 3 ust. 1, art. 14 ustawy z dnia 27 marca 2003 r. o planowaniu i zagospodarowaniu przestrzennym (t.j. Dz. U. z 2024 r. poz. 1130) - Rada Gminy Chełmiec, na wniosek Wójta Gminy Chełmiec uchwała co następuje:


§ 1. 1. Przystępuje się do sporządzenia zmiany miejscowego planu zagospodarowania przestrzennego „Chełmiec II” w Gminie Chełmiec – zatwierdzonego uchwałą Rady Gminy Chełmiec Nr XXXVII(285)2001 z dnia 7 czerwca 2001 roku (Dziennik Urzędowy Województwa Małopolskiego z dn. 16.07.2001 r. Nr 78 poz. 1160 z późn. zm.) tekst jednolity dot. części tekstowej planu (Dz. U. z dn. 30.05.2018 r. poz. 3925), obejmującego działki nr 233/7, 233/8, 233/9, 234/5 położonej w obrębie Chełmiec.

2. Granice opracowania zostały określone na załączniku graficznym Nr 1, stanowiącym integralną część niniejszej uchwały.

§ 2. Zmiana planu wymieniona w § 1 zostanie sporządzona w oparciu o Studium uwarunkowań i kierunków zagospodarowania przestrzennego Gminy Chełmiec – zatwierdzone Uchwałą Rady Gminy Chełmiec Nr XLV/1174/2023 z dnia 8 grudnia 2023 r.

§ 3. Wykonanie niniejszej uchwały powierza się Wójtowi Gminy Chełmiec.

§ 4. Uchwała wchodzi w życie z dniem podjęcia.

Przewodniczący Rady Gminy

Jakub Ledniowski



A1

Załącznik nr 1
do Uchwały Rady Gminy Chelmiec
nr VI/67/2024
z dnia 12 września 2024 r.

Legenda:

— Granice opracowania zmiany planu zagospodarowania przestrzennego

Przewodniczący Rady Gminy

PRZEWODNICZĄCY
RADY GMINY

Jakub Ledniowski