

**UCHWAŁA NR IV/36/2024
RADY GMINY CHEŁMIEC**

z dnia 27 czerwca 2024 r.

**w sprawie przystąpienia do zmiany miejscowego planu zagospodarowania przestrzennego "Chelmiec V"
w Gminie Chelmiec obejmującego część działki nr 106 położonej w obrębie Kurów.**

Na podstawie art. 18 ust. 2 pkt. 5 ustawy z dnia 8 marca 1990 r. o samorządzie gminnym (t.j. Dz.U. z 2024 r. poz. 609 ze zm.), art. 3 ust. 1, art. 14 ustawy z dnia 27 marca 2003 r. o planowaniu i zagospodarowaniu przestrzennym (t.j. Dz. U. z 2023 r. poz.977 ze zm.) - Rada Gminy Chelmiec, na wniosek Wójta Gminy Chelmiec uchwała co następuje:

§ 1.1. Przystępuje się do sporządzenia zmiany miejscowego planu zagospodarowania przestrzennego „Chelmiec V” w Gminie Chelmiec – zatwierdzonego uchwałą Rady Gminy Chelmiec Nr XX(163)2004 z dnia 24 maja 2004 roku (Dziennik Urzędowy Województwa Małopolskiego z dn. 9.08.2004 r. Nr 222/2004 poz. 2514 z późn. zm.) tekst jednolity dot. części tekstowej planu (Dz. U. z dn. 30.05.2018 r. poz. 3928), obejmującego część działki nr 106 położonej w obrębie Kurów.

2. Granice opracowania zostały określone na załączniku graficznym Nr 1, stanowiącym integralną część niniejszej uchwały.

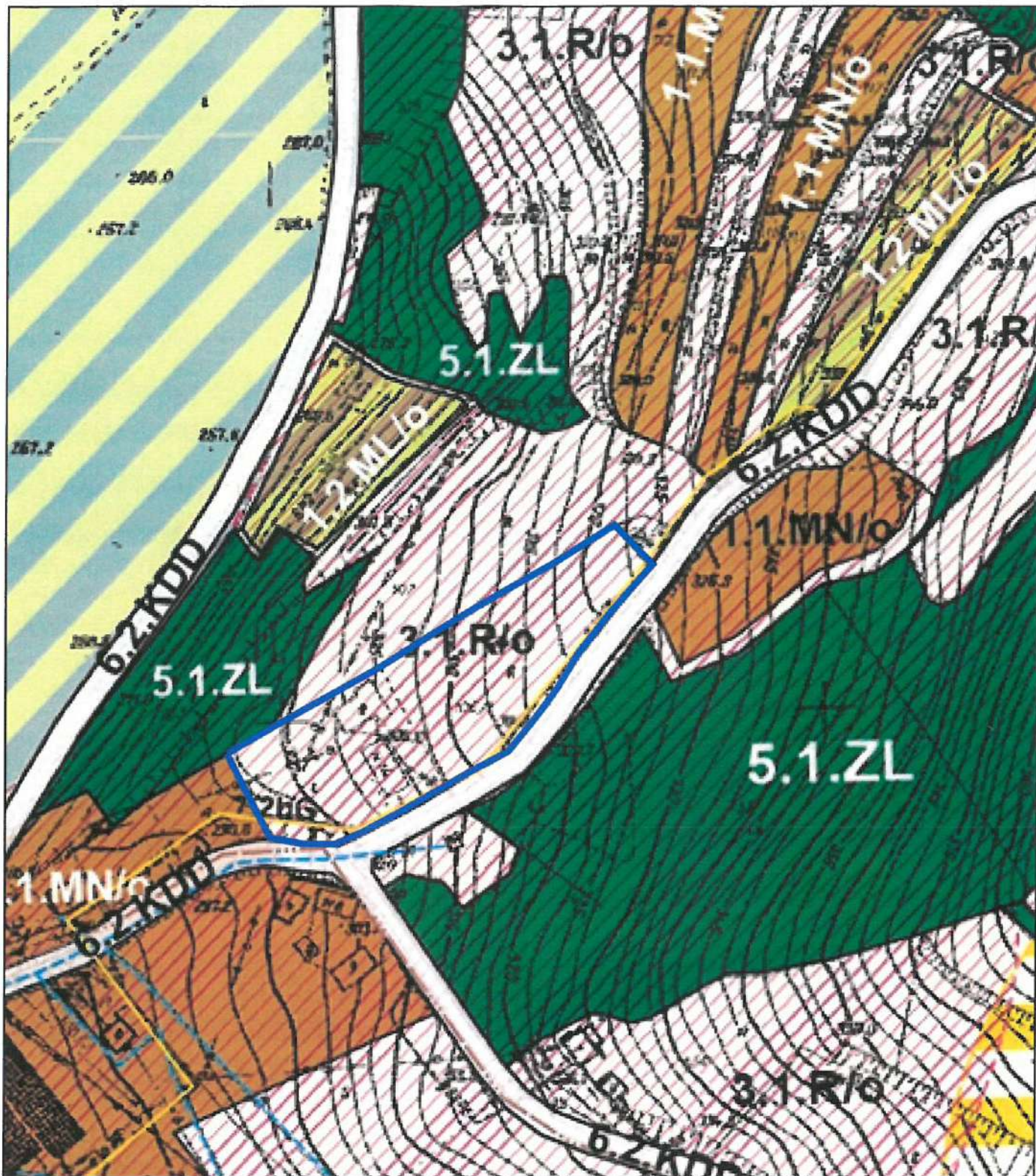
§ 2. Zmiana planu wymieniona w § 1 zostanie sporządzona w oparciu o Studium uwarunkowań i kierunków zagospodarowania przestrzennego Gminy Chelmiec – zatwierdzone Uchwałą Rady Gminy Chelmiec Nr XLV/1174/2023 z dnia 8 grudnia 2023 r.

§ 3. Wykonanie niniejszej uchwały powierza się Wójtowi Gminy Chelmiec.

§ 4. Uchwała wchodzi w życie z dniem podjęcia.

Przewodniczący Rady Gminy

Jakub Ledniowski



Załącznik nr 1
do Uchwały Rady Gminy Chełmiec
nr IV/36/2024
z dnia 27 czerwca 2024 r.

Legenda:

— Granice opracowania zmiany planu zagospodarowania przestrzennego

Przewodniczący Rady Gminy

Jakub Ledniowski

z dnia 27 czerwca 2024 r.

w sprawie przystąpienia do zmiany miejscowego planu zagospodarowania przestrzennego w Gminie Chelmiec obejmującego części działek nr 942, 962/10 położonych w obrębie Trzetrzewina.

Na podstawie art. 18 ust. 2 pkt. 5 ustawy z dnia 8 marca 1990 r. o samorządzie gminnym (t.j. Dz.U. z 2024 r. poz. 609 ze zm.), art. 3 ust. 1, art. 14 ustawy z dnia 27 marca 2003 r. o planowaniu i zagospodarowaniu przestrzennym (t.j. Dz. U. z 2023 r. poz.977 ze zm.) - Rada Gminy Chelmiec, na wniosek Wójta Gminy Chelmiec uchwała co następuje:

§ 1. 1. Przystępuje się do sporządzenia zmiany miejscowego planu zagospodarowania przestrzennego w Gminie Chelmiec – zatwierdzonego uchwałą Rady Gminy Chelmiec Nr XXXVII(285)2001 z dnia 7 czerwca 2001 roku (Dziennik Urzędowy Województwa Małopolskiego z dn. 16.07.2001 r. Nr 78 poz. 1160 z późn. zm.) tekst jednolity dot. części tekstowej planu (Dz. U. z dn. 30.05.2018 r. poz. 3925) oraz uchwałą rady Gminy Chelmiec Nr XXXIX(354)2005 z dnia 31 sierpnia 2005 roku (Dziennik Urzędowy Województwa Małopolskiego z dn. 19.10.2005 r. Nr 563 poz. 3992 z późn. zm.) tekst jednolity dot. części tekstowej planu (Dz. U. z dn. 30.05.2018 r. poz. 3931), obejmującego części działek nr 942, 962/10 położonych w obrębie Trzetrzewina.

2. Granice opracowania zostały określone na załączniku graficznym Nr 1, stanowiącym integralną część niniejszej uchwały.

§ 2. Zmiana planu wymieniona w § 1 zostanie sporządzona w oparciu o Studium uwarunkowań i kierunków zagospodarowania przestrzennego Gminy Chelmiec – zatwierdzone Uchwałą Rady Gminy Chelmiec Nr XLV/1174/2023 z dnia 8 grudnia 2023 r.

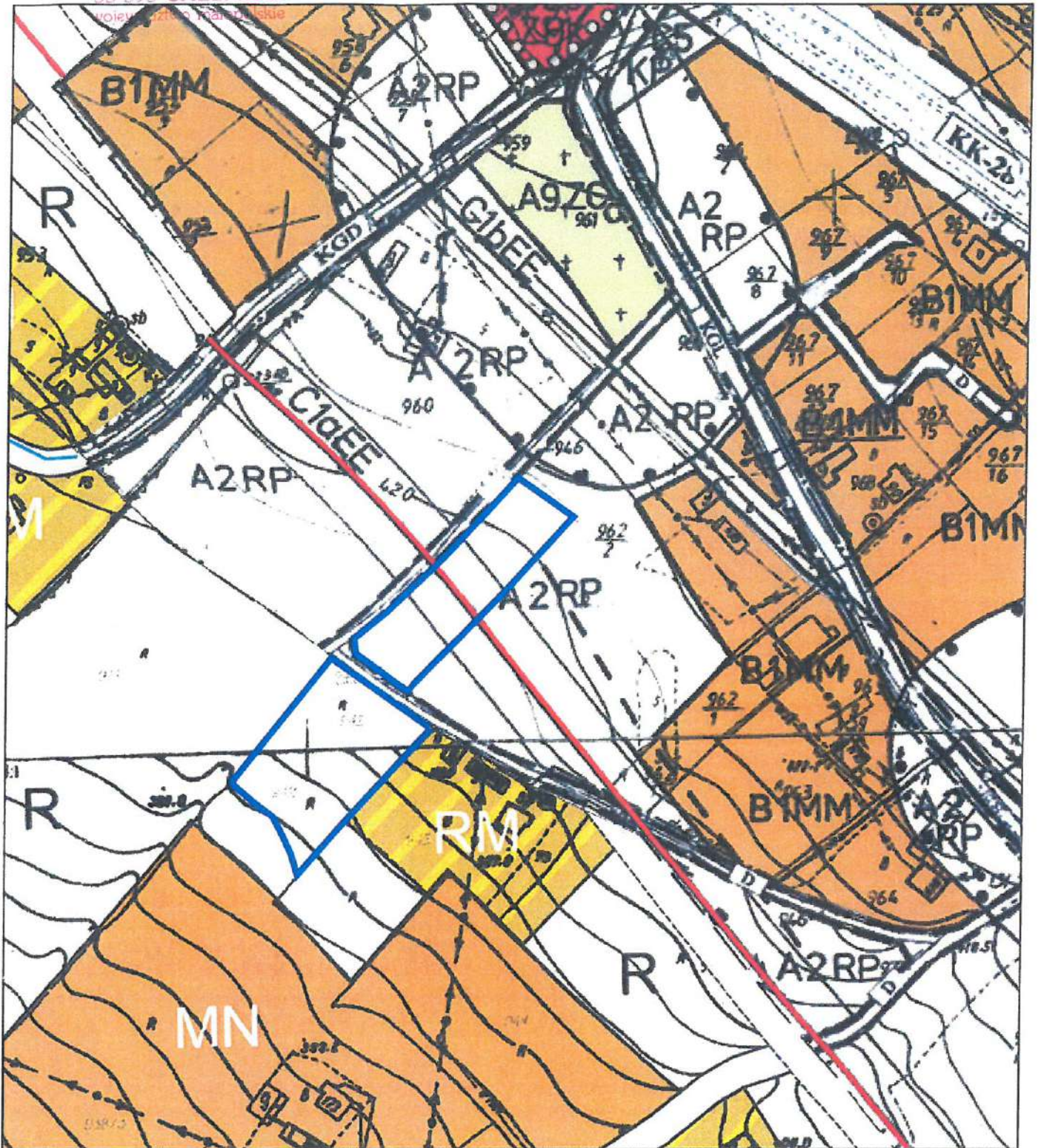
§ 3. Wykonanie niniejszej uchwały powierza się Wójtowi Gminy Chelmiec.

§ 4. Uchwała wchodzi w życie z dniem podjęcia.

Przewodniczący Rady Gminy



Jakub Ledniowski



Załącznik nr 1
do Uchwały Rady Gminy Chelmiec
nr IV/35/2024
z dnia 27 czerwca 2024 r.

Legenda:

— Granice opracowania zmiany planu zagospodarowania przestrzennego

Przewodniczący Rady Gminy

Jakub Ledniowski

**UCHWAŁA NR V/50/2024
RADY GMINY CHEŁMIEC**

z dnia 25 lipca 2024 r.

**w sprawie przystąpienia do zmiany miejscowego planu zagospodarowania przestrzennego w Gminie
Chełmiec obejmującego działkę nr 536/4 położoną w obrębie Marcinkowice.**

Na podstawie art. 18 ust. 2 pkt. 5 ustawy z dnia 8 marca 1990 r. o samorządzie gminnym (t.j. Dz.U. z 2024 r. poz. 609 ze zm.), art. 3 ust. 1, art. 14 ustawy z dnia 27 marca 2003 r. o planowaniu i zagospodarowaniu przestrzennym (t.j. Dz. U. z 2023 r. poz.977 ze zm.) - Rada Gminy Chełmiec, na wniosek Wójta Gminy Chełmiec uchwała co następuje:

§ 1. 1. Przystępuje się do sporządzenia zmiany miejscowego planu zagospodarowania przestrzennego w Gminie Chełmiec – zatwierdzonego uchwałą Rady Gminy Chełmiec Nr XXXIX(355)2005 z dnia 31 sierpnia 2005 r. (Dziennik Urzędowy Województwa Małopolskiego z dn. 22.11.2005 r. Nr 617 poz. 4249 z późn. zm.), obejmującego działkę nr 536/4 położoną w obrębie Marcinkowice.

2. Granice opracowania zostały określone na załączniku graficznym Nr 1, stanowiącym integralną część niniejszej uchwały.

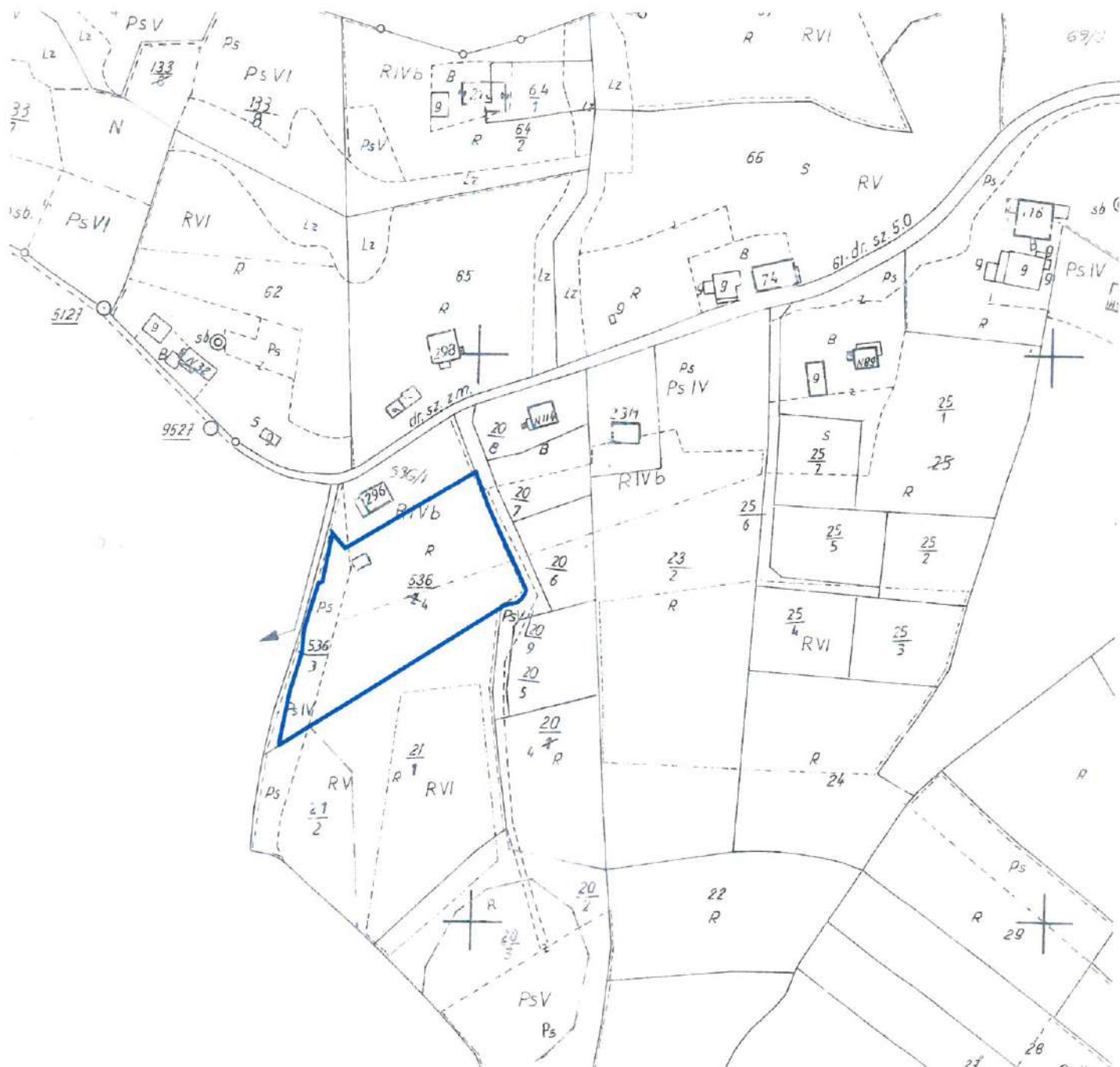
§ 2. Zmiana planu wymieniona w § 1 zostanie sporządzona w oparciu o Studium uwarunkowań i kierunków zagospodarowania przestrzennego Gminy Chełmiec – zatwierdzone Uchwałą Rady Gminy Chełmiec Nr XLV/1174/2023 z dnia 8 grudnia 2023 r.

§ 3. Wykonanie niniejszej uchwały powierza się Wójtowi Gminy Chełmiec.

§ 4. Uchwała wchodzi w życie z dniem podjęcia.

Przewodniczący Rady Gminy

Jakub Ledniowski



Załącznik nr 1
do Uchwały Rady Gminy Chełmiec
nr V/50/2024
z dnia 25 lipca 2024 r.

Legenda:

Granice opracowania zmiany planu zagospodarowania przestrzennego

Przewodniczący Rady Gminy

Jakub Ledniowski

**UCHWAŁA NR III/18/2024
RADY GMINY CHEŁMIEC**

z dnia 28 maja 2024 r.

**w sprawie przystąpienia do zmiany miejscowego planu zagospodarowania przestrzennego "Chelmiec V"
w Gminie Chelmiec obejmującego część działki nr 449 położonej w obrębie Librantowa.**

Na podstawie art. 18 ust. 2 pkt. 5 ustawy z dnia 8 marca 1990 r. o samorządzie gminnym (t.j. Dz.U. z 2024 r. poz. 609 ze zm.), art. 3 ust. 1, art. 14 ustawy z dnia 27 marca 2003 r. o planowaniu i zagospodarowaniu przestrzennym (t.j. Dz. U. z 2023 r. poz.977 ze zm.) - Rada Gminy Chelmiec, na wniosek Wójta Gminy Chelmiec uchwała co następuje:

§ 1. 1. Przystępuje się do sporządzenia zmiany miejscowego planu zagospodarowania przestrzennego „Chelmiec V” w Gminie Chelmiec – zatwierdzonego uchwałą Rady Gminy Chelmiec Nr XX(163)2004 z dnia 24 maja 2004 roku (Dziennik Urzędowy Województwa Małopolskiego z dn. 9.08.2004 r. Nr 222/2004 poz. 2514 z późn. zm.) tekst jednolity dot. części tekstowej planu (Dz. U. z dn. 30.05.2018 r. poz. 3928), obejmującego część działki nr 449 położonej w obrębie Librantowa.

2. Granice opracowania zostały określone na załączniku graficznym Nr 1, stanowiącym integralną część niniejszej uchwały.

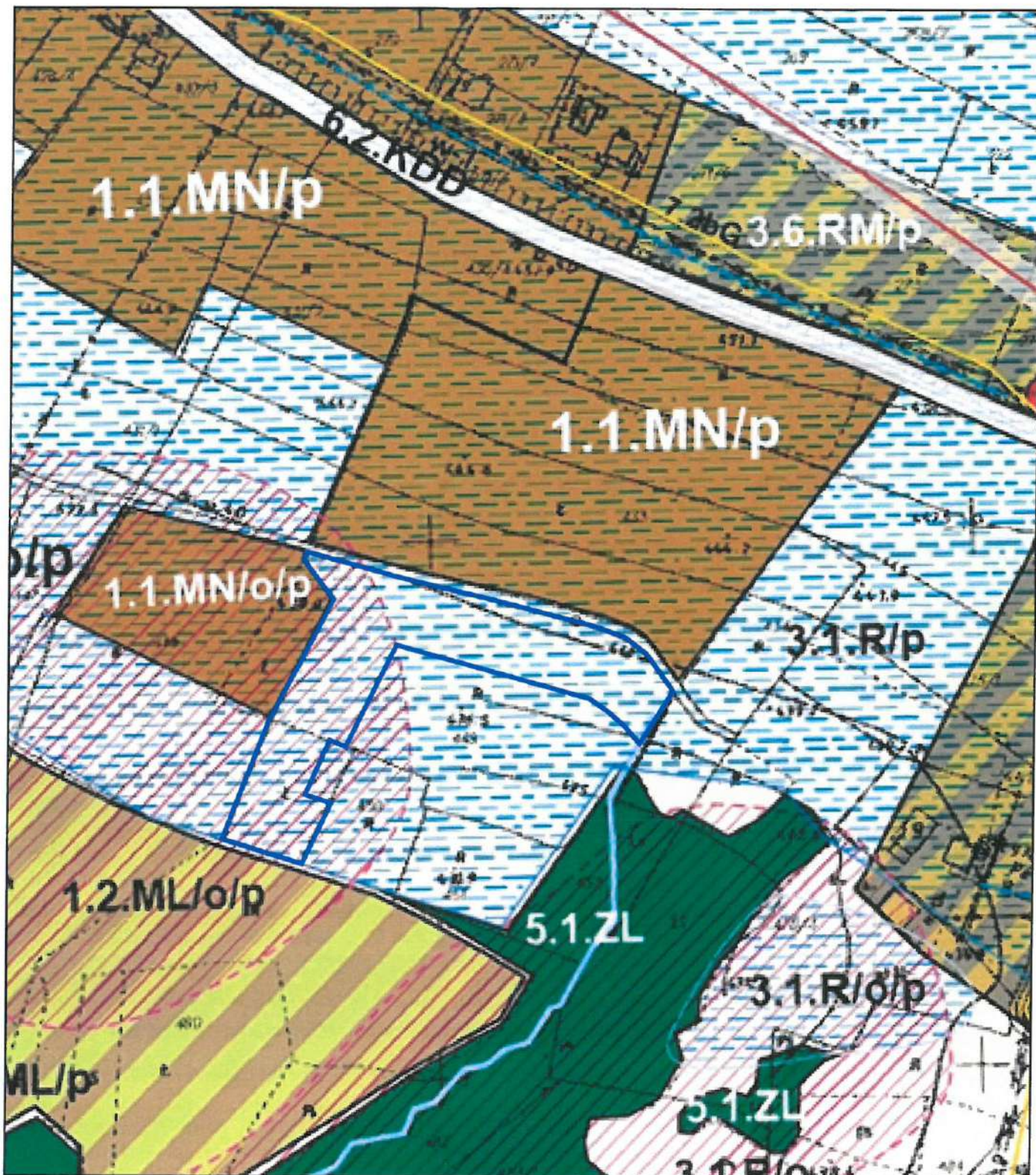
§ 2. Zmiana planu wymieniona w § 1 zostanie sporządzona w oparciu o Studium uwarunkowań i kierunków zagospodarowania przestrzennego Gminy Chelmiec – zatwierdzone Uchwałą Rady Gminy Chelmiec Nr XLV/1174/2023 z dnia 8 grudnia 2023 r.

§ 3. Wykonanie niniejszej uchwały powierza się Wójtowi Gminy Chelmiec.

§ 4. Uchwała wchodzi w życie z dniem podjęcia.

Przewodniczący Rady Gminy

Jakub Ledniowski



Załącznik nr 1
do Uchwały Rady Gminy Chełmiec
nr III/18/2024
z dnia 28 maja 2024 r.

Legenda:

— Granice opracowania zmiany planu zagospodarowania przestrzennego

Przewodniczący Rady Gminy

Jakub Ledniowski

UCHWAŁA NR III/14/2024
RADY GMINY CHELMIEC

z dnia 28 maja 2024 r.

w sprawie przystąpienia do zmiany miejscowego planu zagospodarowania przestrzennego "Chelmiec VI" w Gminie Chelmiec obejmującego część działki nr 355/1 położonej w obrębie Trzetrzewina.

Na podstawie art. 18 ust. 2 pkt. 5 ustawy z dnia 8 marca 1990 r. o samorządzie gminnym (t.j. Dz.U. z 2024 r. poz. 609ze zm.), art. 3 ust. 1, art. 14 ustawy z dnia 27 marca 2003 r. o planowaniu i zagospodarowaniu przestrzennym (t.j. Dz. U. z 2023 r. poz.977 ze zm.) - Rada Gminy Chelmiec, na wniosek Wójta Gminy Chelmiec uchwała co następuje:


§ 1. 1. Przystępuje się do sporządzenia zmiany miejscowego planu zagospodarowania przestrzennego „Chelmiec VI” w Gminie Chelmiec – zatwierdzonego uchwałą Rady Gminy Chelmiec Nr XXXIX(354)2005 z dnia 31 sierpnia 2005 roku (Dziennik Urzędowy Województwa Małopolskiego z dn. 19.10.2005 r. Nr 563 poz. 3992 z późn. zm.) tekst jednolity dot. części tekstowej planu (Dz. U. z dn. 30.05.2018 r. poz. 3931), obejmującego część działki nr 355/1 położonej w obrębie Trzetrzewina.

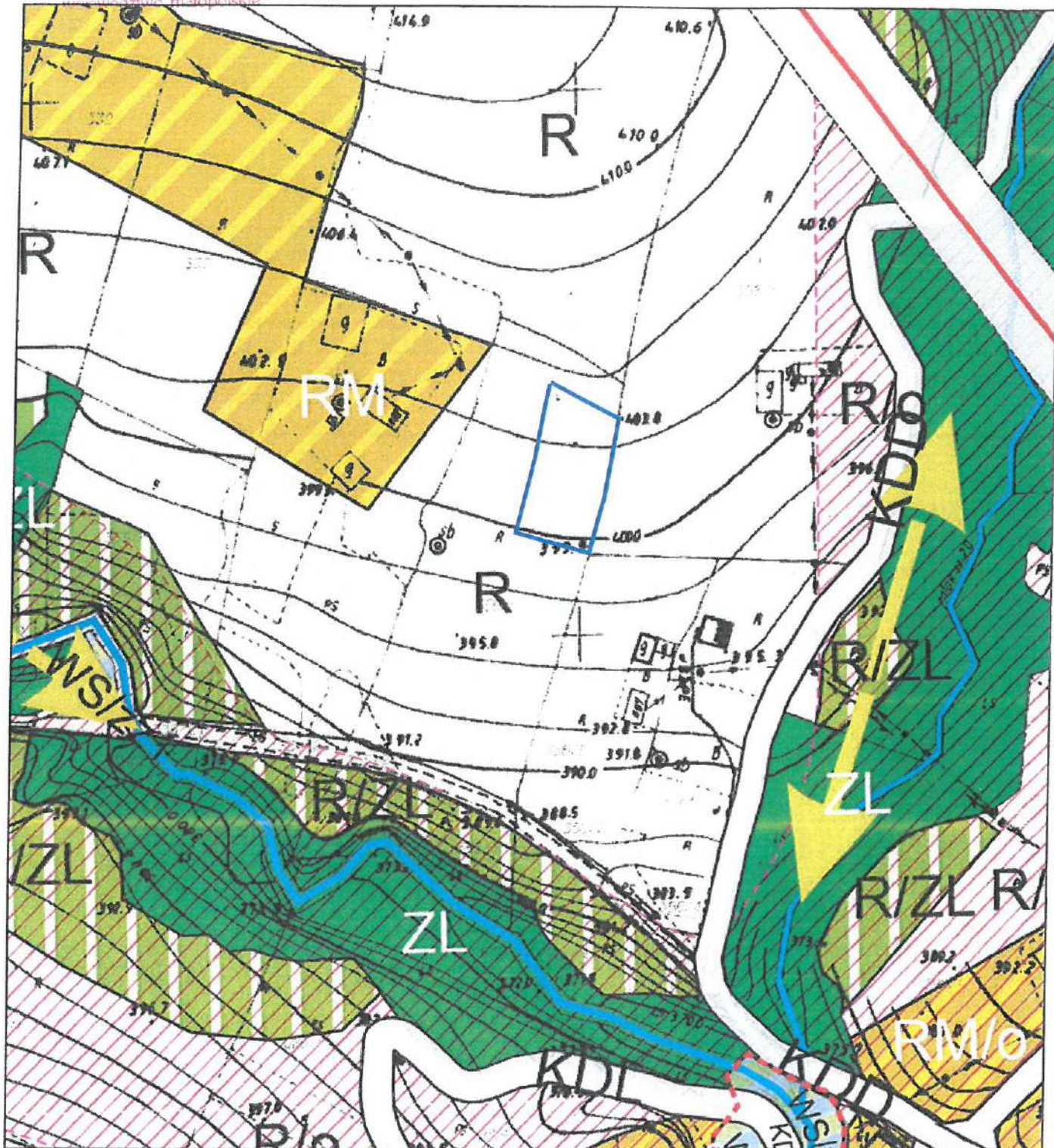
2. Granice opracowania zostały określone na załączniku graficznym Nr 1, stanowiącym integralną część niniejszej uchwały.

§ 2. Zmiana planu wymieniona w § 1 zostanie sporządzona w oparciu o Studium uwarunkowań i kierunków zagospodarowania przestrzennego Gminy Chelmiec – zatwierdzone Uchwałą Rady Gminy Chelmiec Nr XLV/1174/2023 z dnia 8 grudnia 2023 r.

§ 3. Wykonanie niniejszej uchwały powierza się Wójtowi Gminy Chelmiec.

§ 4. Uchwała wchodzi w życie z dniem podjęcia.

Przewodniczący Rady Gminy

Jakub Ledniowski



Załącznik nr 1
do Uchwały Rady Gminy Chełmiec
nr III/14/2024
z dnia 28 maja 2024 r.

Legenda:

— Granice opracowania zmiany planu zagospodarowania przestrzennego

Przewodniczący Rady Gminy
Jakub Ledniowski
Jakub Ledniowski

**UCHWAŁA NR V/49/2024
RADY GMINY CHELMIEC**

z dnia 25 lipca 2024 r.

**w sprawie przystąpienia do zmiany miejscowego planu zagospodarowania przestrzennego "Chelmiec V"
w Gminie Chelmiec obejmującego część działki nr 122 położonej w obrębie Januszowa.**

Na podstawie art. 18 ust. 2 pkt. 5 ustawy z dnia 8 marca 1990 r. o samorządzie gminnym (t.j. Dz.U. z 2024 r. poz. 609 ze zm.), art. 3 ust. 1, art. 14 ustawy z dnia 27 marca 2003 r. o planowaniu i zagospodarowaniu przestrzennym (t.j. Dz. U. z 2023 r. poz.977 ze zm.) - Rada Gminy Chelmiec, na wniosek Wójta Gminy Chelmiec uchwała co następuje:


§ 1. 1. Przystępuje się do sporządzenia zmiany miejscowego planu zagospodarowania przestrzennego „Chelmiec V” w Gminie Chelmiec – zatwierdzonego uchwałą Rady Gminy Chelmiec Nr XX(163)2004 z dnia 24 maja 2004 roku (Dziennik Urzędowy Województwa Małopolskiego z dn. 9.08.2004 r. Nr 222/2004 poz. 2514 z późn. zm.) tekst jednolity dot. części tekstowej planu (Dz. U. z dn. 30.05.2018 r. poz. 3928), obejmującego część działki nr 122 położonej w obrębie Januszowa.

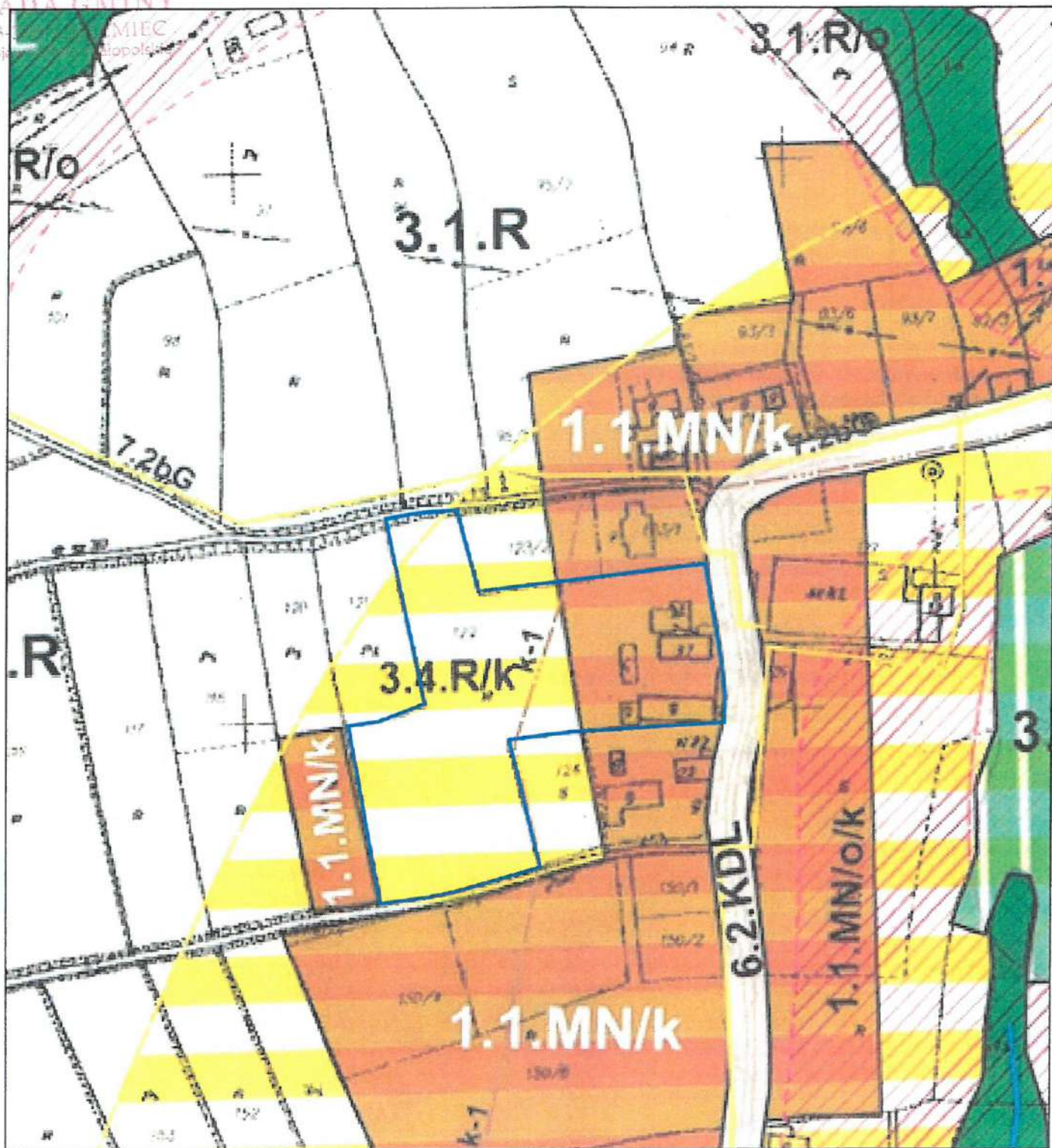
2. Granice opracowania zostały określone na załączniku graficznym Nr 1, stanowiącym integralną część niniejszej uchwały.

§ 2. Zmiana planu wymieniona w § 1 zostanie sporządzona w oparciu o Studium uwarunkowań i kierunków zagospodarowania przestrzennego Gminy Chelmiec – zatwierdzone Uchwałą Rady Gminy Chelmiec Nr XLV/1174/2023 z dnia 8 grudnia 2023 r.

§ 3. Wykonanie niniejszej uchwały powierza się Wójtowi Gminy Chelmiec.

§ 4. Uchwała wchodzi w życie z dniem podjęcia.

Przewodniczący Rady Gminy

Jakub Ledniowski



Załącznik nr 1
do Uchwały Rady Gminy Chelmiec
nr V/49/2024
z dnia 25 lipca 2024 r.

Legenda:

— Granice opracowania zmiany planu zagospodarowania przestrzennego

Przewodniczący Rady Gminy

Jakub Ledniowski

**UCHWAŁA NR VI/70/2024
RADY GMINY CHEŁMIEC**

z dnia 12 września 2024 r.

w sprawie przystąpienia do zmiany miejscowego planu zagospodarowania przestrzennego "Chelmiec VI" w Gminie Chelmiec obejmującego część działki nr 401/3 położonej w obrębie Niskowa.

Na podstawie art. 18 ust. 2 pkt. 5 ustawy z dnia 8 marca 1990 r. o samorządzie gminnym (t.j. Dz.U. z 2024 r. poz. 609 ze zm.), art. 3 ust. 1, art. 14 ustawy z dnia 27 marca 2003 r. o planowaniu i zagospodarowaniu przestrzennym (t.j. Dz. U. z 2024 r. poz. 1130) - Rada Gminy Chelmiec, na wniosek Wójta Gminy Chelmiec uchwała co następuje:

§ 1. 1. Przystępuje się do sporządzenia zmiany miejscowego planu zagospodarowania przestrzennego „Chelmiec VI” w Gminie Chelmiec – zatwierdzonego uchwałą Rady Gminy Chelmiec Nr XXXIX(354)2005 z dnia 31 sierpnia 2005 roku (Dziennik Urzędowy Województwa Małopolskiego z dn. 19.10.2005 r. Nr 563 poz. 3992 z późn. zm.) tekst jednolity dot. części tekstowej planu (Dz. U. z dn. 30.05.2018 r. poz. 3931), obejmującego część działki nr 401/3 położonej w obrębie Niskowa.

2. Granice opracowania zostały określone na załączniku graficznym Nr 1, stanowiącym integralną część niniejszej uchwały.

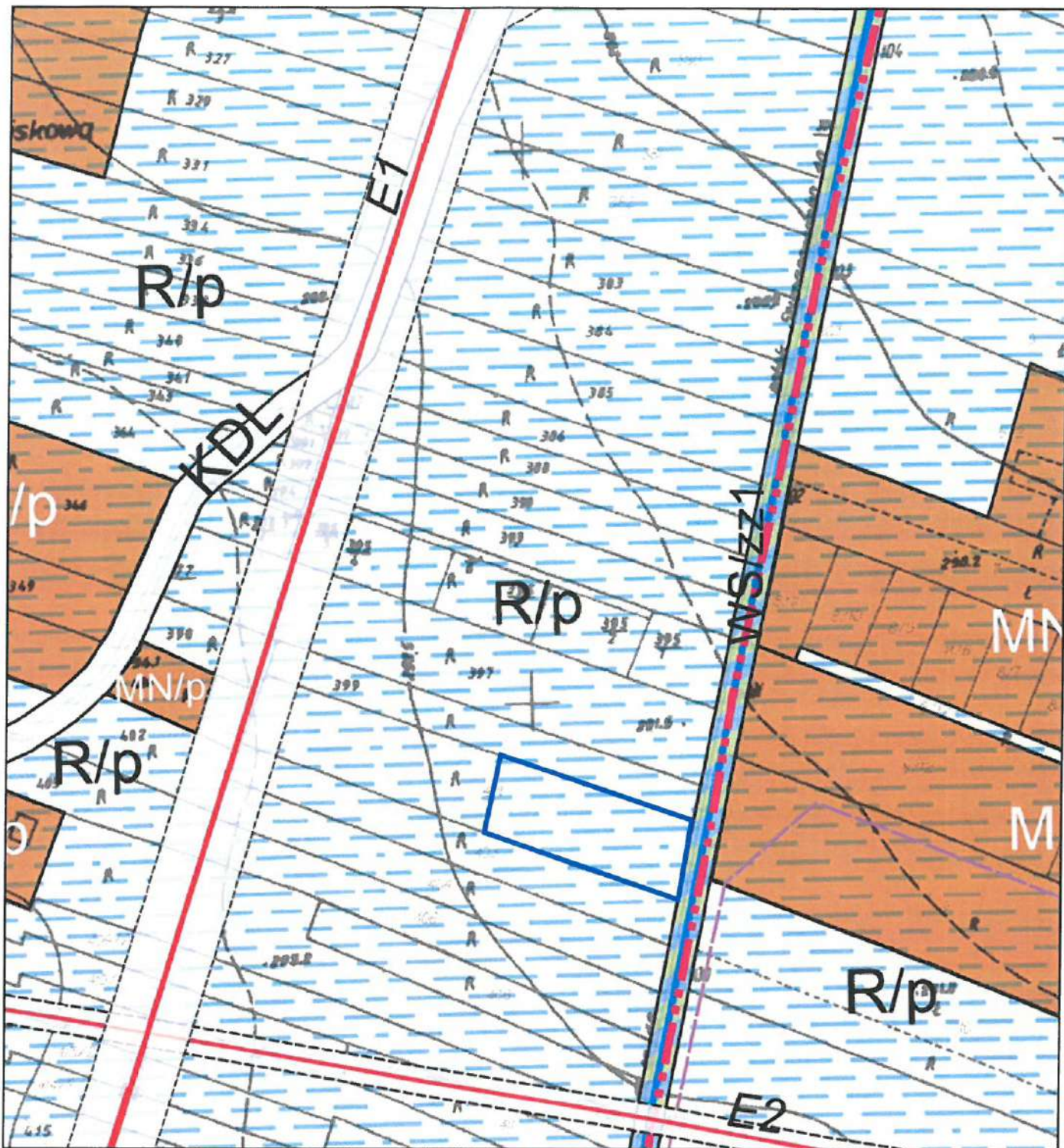
§ 2. Zmiana planu wymieniona w § 1 zostanie sporządzona w oparciu o Studium uwarunkowań i kierunków zagospodarowania przestrzennego Gminy Chelmiec – zatwierdzone Uchwałą Rady Gminy Chelmiec Nr XLV/1174/2023 z dnia 8 grudnia 2023 r.

§ 3. Wykonanie niniejszej uchwały powierza się Wójtowi Gminy Chelmiec.

§ 4. Uchwała wchodzi w życie z dniem podjęcia.

Przewodniczący Rady Gminy

Jakub Ledniowski



Załącznik nr 1
do Uchwały Rady Gminy Chełmiec
nr VI/70/2024
z dnia 12 września 2024 r.

Legenda:

— Granice opracowania zmiany planu zagospodarowania przestrzennego

Przewodniczący Rady Gminy

Jakub Ledniowski

**UCHWAŁA NR XLV/1189/2023
RADY GMINY CHELMIEC**

z dnia 8 grudnia 2023 r.

w sprawie przystąpienia do zmiany miejscowego planu zagospodarowania przestrzennego "Chelmiec VI" w Gminie Chelmiec obejmującego część działek nr 759 i 760 położonych w obrębie Świniarsko.

Na podstawie art. 18 ust. 2 pkt. 5 ustawy z dnia 8 marca 1990 r. o samorządzie gminnym (t.j. Dz.U. z 2023 r. poz. 40 ze zm.), art. 3 ust. 1, art. 14 ustawy z dnia 27 marca 2003 r. o planowaniu i zagospodarowaniu przestrzennym (t.j. Dz. U. z 2023 r. poz.977 ze zm.) - Rada Gminy Chelmiec, na wniosek Wójta Gminy Chelmiec uchwała co następuje:

§ 1. 1. Przystępuje się do sporządzenia zmiany miejscowego planu zagospodarowania przestrzennego „Chelmiec VI” w Gminie Chelmiec – zatwierdzonego uchwałą Rady Gminy Chelmiec Nr XXXIX(354)2005 z dnia 31 sierpnia 2005 roku (Dziennik Urzędowy Województwa Małopolskiego z dn. 19.10.2005 r. Nr 563 poz. 3992 z późn. zm.) tekst jednolity dot. części tekstowej planu (Dz. U. z dn. 30.05.2018 r. poz. 3931), obejmującego część działek nr 759 i 760 położonych w obrębie Świniarsko.

2. Granice opracowania zostały określone na załączniku graficznym Nr 1, stanowiącym integralną część niniejszej uchwały.

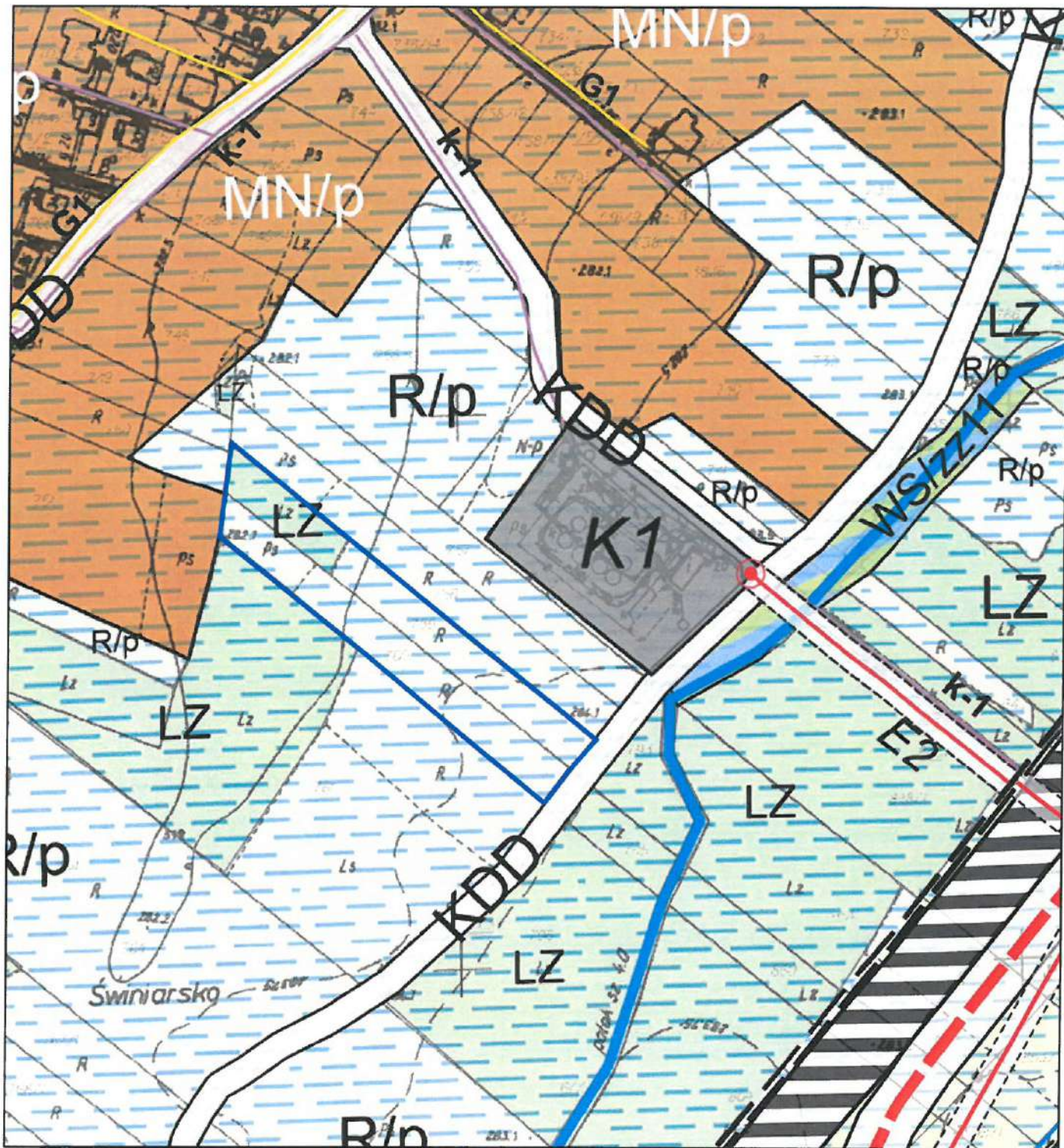
§ 2. Zmiana planu wymieniona w § 1 zostanie sporządzona w oparciu o Studium uwarunkowań i kierunków zagospodarowania przestrzennego Gminy Chelmiec – zatwierdzone Uchwałą Rady Gminy Chelmiec Nr XV/294/2020 z dnia 20 stycznia 2020 r.

§ 3. Wykonanie niniejszej uchwały powierza się Wójtowi Gminy Chelmiec.

§ 4. Uchwała wchodzi w życie z dniem podjęcia.

Przewodniczący Rady Gminy

Wiesław Szoldrowski



Załącznik nr 1
do Uchwały Rady Gminy Chelmiec
nr XLV/1189/2023
z dnia 8 grudnia 2023 r.

Legenda:

— Granice opracowania zmiany planu zagospodarowania przestrzennego

Przewodniczący Rady Gminy

Wiesław Szoldrowski

UCHWAŁA NR VIII/89/2024
RADY GMINY CHELMIEC

z dnia 24 października 2024 r.

w sprawie przystąpienia do zmiany miejscowego planu zagospodarowania przestrzennego "Chełmiec IV" w Gminie Chełmiec obejmującego część działek nr 42/2, 42/3, 42/4 położone w obrębie Chomranice.

Na podstawie art. 18 ust. 2 pkt. 5 ustawy z dnia 8 marca 1990 r. o samorządzie gminnym (t.j. Dz.U. z 2024 r. poz. 1465), art. 3 ust. 1, art. 14 ustawy z dnia 27 marca 2003 r. o planowaniu i zagospodarowaniu przestrzennym (t.j. Dz. U. z 2024 r. poz. 1130) - Rada Gminy Chełmiec, na wniosek Wójta Gminy Chełmiec uchwała co następuje:

§ 1. 1. Przystępuje się do sporządzenia zmiany miejscowego planu zagospodarowania przestrzennego „Chełmiec IV” w Gminie Chełmiec – zatwierdzonego uchwałą Rady Gminy Chełmiec Nr IX(61)2003 z dnia 26 czerwca 2003 roku (t. j. Dz. U. z dn. 30.05.2018 r. poz. 3927 ze zm.), obejmującego część działek nr 42/2, 42/3, 42/4 położone w obrębie Chomranice.

2. Granice opracowania zostały określone na załączniku graficznym Nr 1, stanowiącym integralną część niniejszej uchwały.

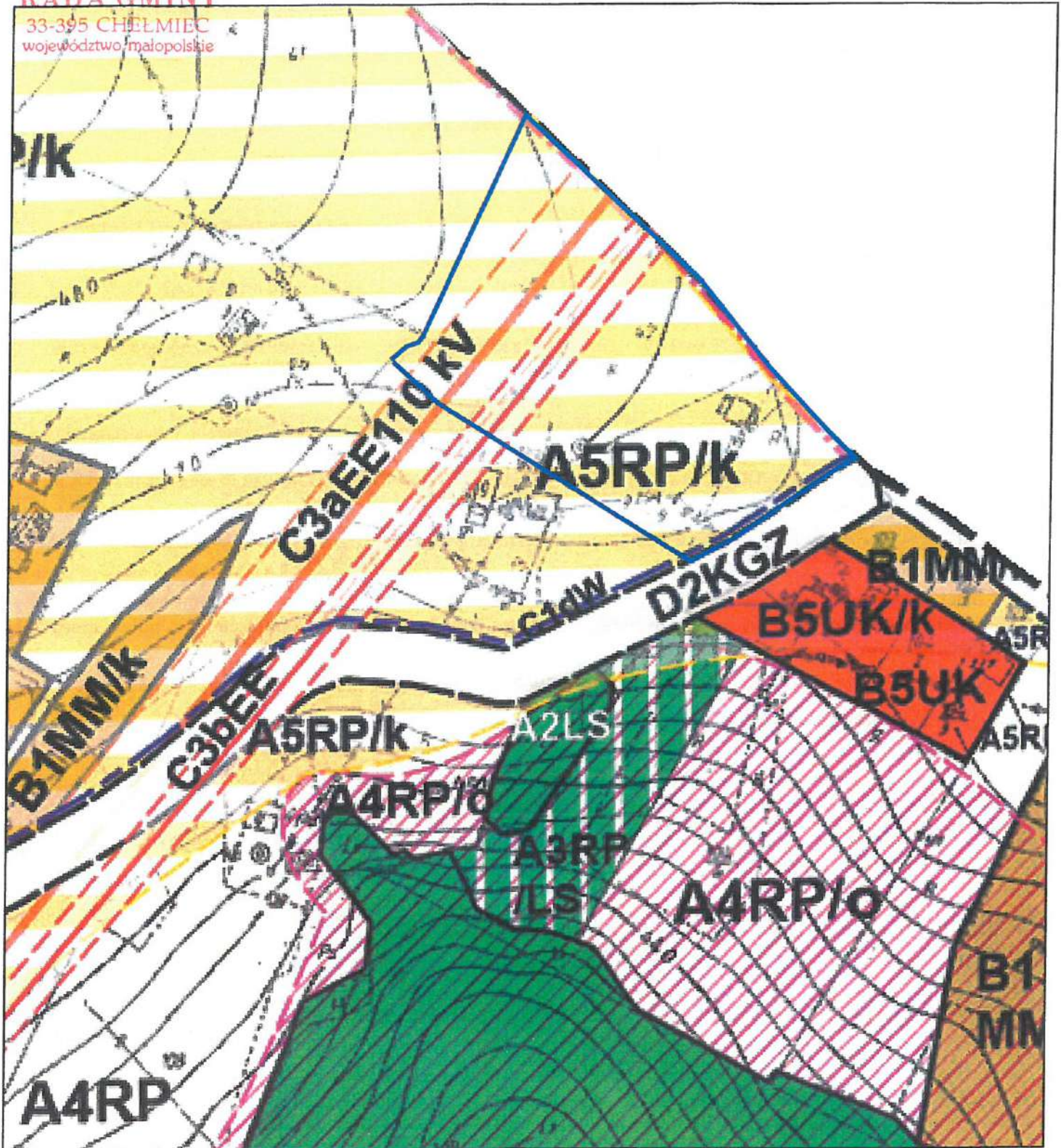
§ 2. Zmiana planu wymieniona w § 1 zostanie sporządzona w oparciu o Studium uwarunkowań i kierunków zagospodarowania przestrzennego Gminy Chełmiec – zatwierdzone Uchwałą Rady Gminy Chełmiec Nr XLV/1174/2023 z dnia 8 grudnia 2023 r.

§ 3. Wykonanie niniejszej uchwały powierza się Wójtowi Gminy Chełmiec.

§ 4. Uchwała wchodzi w życie z dniem podjęcia.

Przewodniczący Rady Gminy

Jakub Ledniowski



Załącznik nr 1
do Uchwały Rady Gminy Chełmiec
nr VIII/89/2024
z dnia 24 października 2024 r.

Legenda:

— Granice opracowania zmiany planu zagospodarowania przestrzennego

Przewodniczący Rady Gminy

PRZEWODNICZĄCY
RADY GMINY
Jakub Ledniowski

UCHWAŁA NR VI/69/2024
RADY GMINY CHELMIEC

z dnia 12 września 2024 r.

w sprawie przystąpienia do zmiany miejscowego planu zagospodarowania przestrzennego "Chelmiec III" w Gminie Chelmiec obejmującego część działki nr 1483 położonej w obrębie Paszyn.

Na podstawie art. 18 ust. 2 pkt. 5 ustawy z dnia 8 marca 1990 r. o samorządzie gminnym (t.j. Dz.U. z 2024 r. poz. 609 ze zm.), art. 3 ust. 1, art. 14 ustawy z dnia 27 marca 2003 r. o planowaniu i zagospodarowaniu przestrzennym (t.j. Dz. U. z 2024 r. poz. 1130) - Rada Gminy Chelmiec, na wniosek Wójta Gminy Chelmiec uchwala co następuje:

§ 1. 1. Przystępuje się do sporządzenia zmiany miejscowego planu zagospodarowania przestrzennego „Chelmiec III” w Gminie Chelmiec – zatwierdzonego uchwałą Rady Gminy Chelmiec Nr XLIV(363)2001 z dnia 20 grudnia 2001 roku (Dziennik Urzędowy Województwa Małopolskiego z dn. 25.01.2002 r. Nr 14 poz. 292 z późn. zm.) tekst jednolity dot. części tekstowej planu (Dz. U. z dn. 30.05.2018 r. poz. 3926), obejmującego część działki nr 1483 położonej w obrębie Paszyn.

2. Granice opracowania zostały określone na załączniku graficznym Nr 1, stanowiącym integralną część niniejszej uchwały.

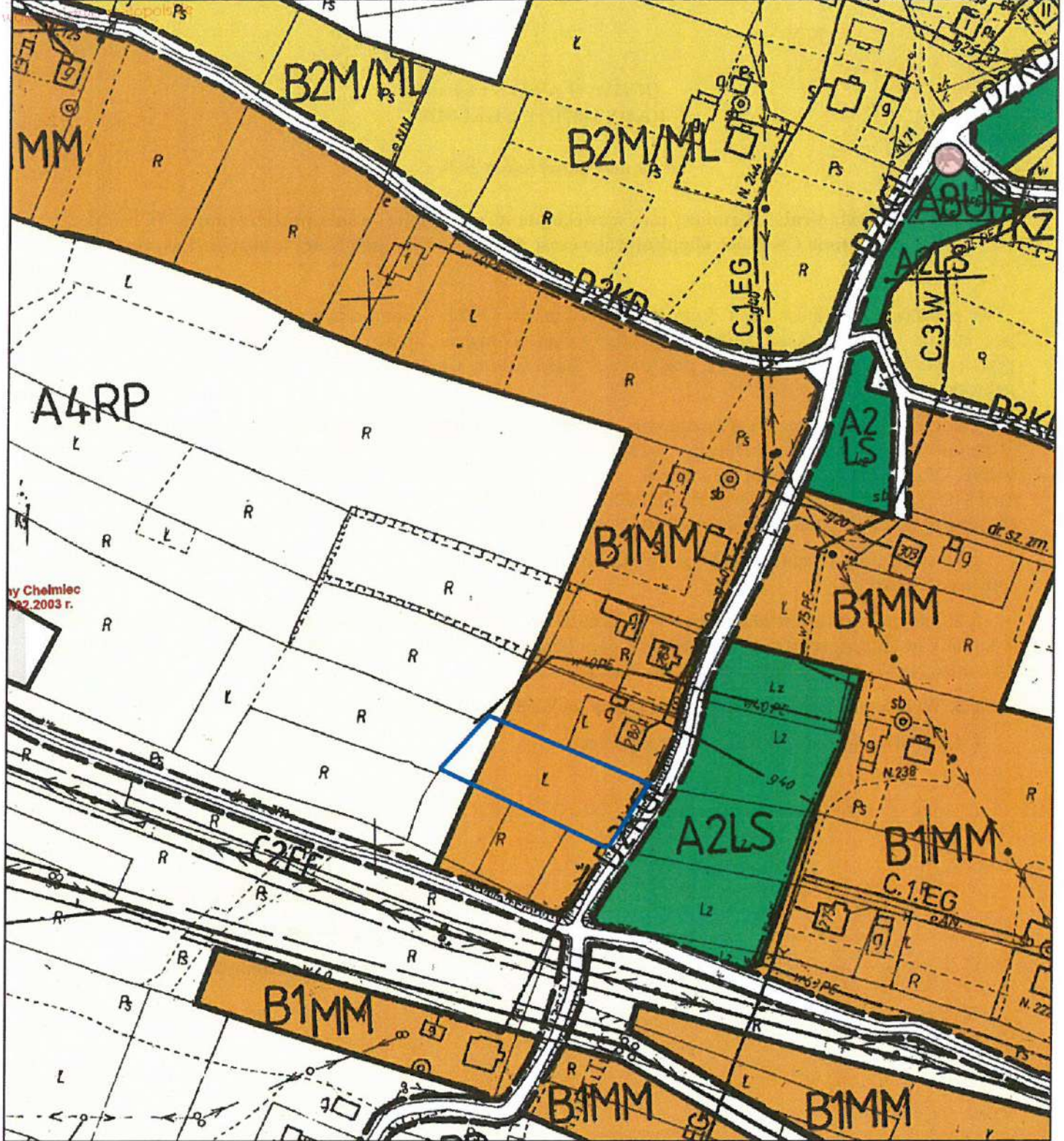
§ 2. Zmiana planu wymieniona w § 1 zostanie sporządzona w oparciu o Studium uwarunkowań i kierunków zagospodarowania przestrzennego Gminy Chelmiec – zatwierdzone Uchwałą Rady Gminy Chelmiec Nr XLV/1174/2023 z dnia 8 grudnia 2023 r.

§ 3. Wykonanie niniejszej uchwały powierza się Wójtowi Gminy Chelmiec.

§ 4. Uchwała wchodzi w życie z dniem podjęcia.

Przewodniczący Rady Gminy

Jakub Ledniowski



: Załącznik nr 1
do Uchwały Rady Gminy Chelmiec
nr VI/69/2024
z dnia 12 września 2024 r.

— Granice opracowania zmiany planu zagospodarowania przestrzennego

Przewodniczący Rady Gminy

Jakub Ledniowski

UCHWAŁA NR IX/105/2024
RADY GMINY CHELMIEC

z dnia 28 listopada 2024 r.

**w sprawie przystąpienia do zmiany miejscowego planu zagospodarowania przestrzennego w Gminie
Chelmiec**

Na podstawie art. 18 ust. 2 pkt. 5 ustawy z dnia 8 marca 1990 r. o samorządzie gminnym (t.j. Dz.U. z 2024 r. poz. 1465), art. 3 ust. 1, art. 14 ustawy z dnia 27 marca 2003 r. o planowaniu i zagospodarowaniu przestrzennym (t.j. Dz. U. z 2024 r. poz. 1130) - Rada Gminy Chelmiec, na wniosek Wójta Gminy Chelmiec uchwała co następuje:

§ 1. 1. Przystępuje się do sporządzenia zmiany miejscowego planu zagospodarowania przestrzennego w Gminie Chelmiec – zatwierdzonego uchwałą Rady Gminy Chelmiec Nr XX(163)2004 z dnia 24 maja 2004 roku (Dziennik Urzędowy Województwa Małopolskiego z dn. 9.08.2004 r. Nr 222/2004 poz. 2514 z późn. zm.) tekst jednolity dot. części tekstowej planu (Dz. U. z dn. 30.05.2018 r. poz. 3928), uchwałą Rady Gminy Chelmiec nr XLVII/428/20060 z dnia 16 marca 2006 r., uchwałą Rady Gminy Chelmiec nr XLIX/809/2014 z dnia 6 listopada 2014 r., uchwałą Rady Gminy Chelmiec nr XLII/1051/2023 z dnia 22 czerwca 2023 r.

2. Granice opracowania zostały określone na załączniku graficznym Nr 1, stanowiącym integralną część niniejszej uchwały.

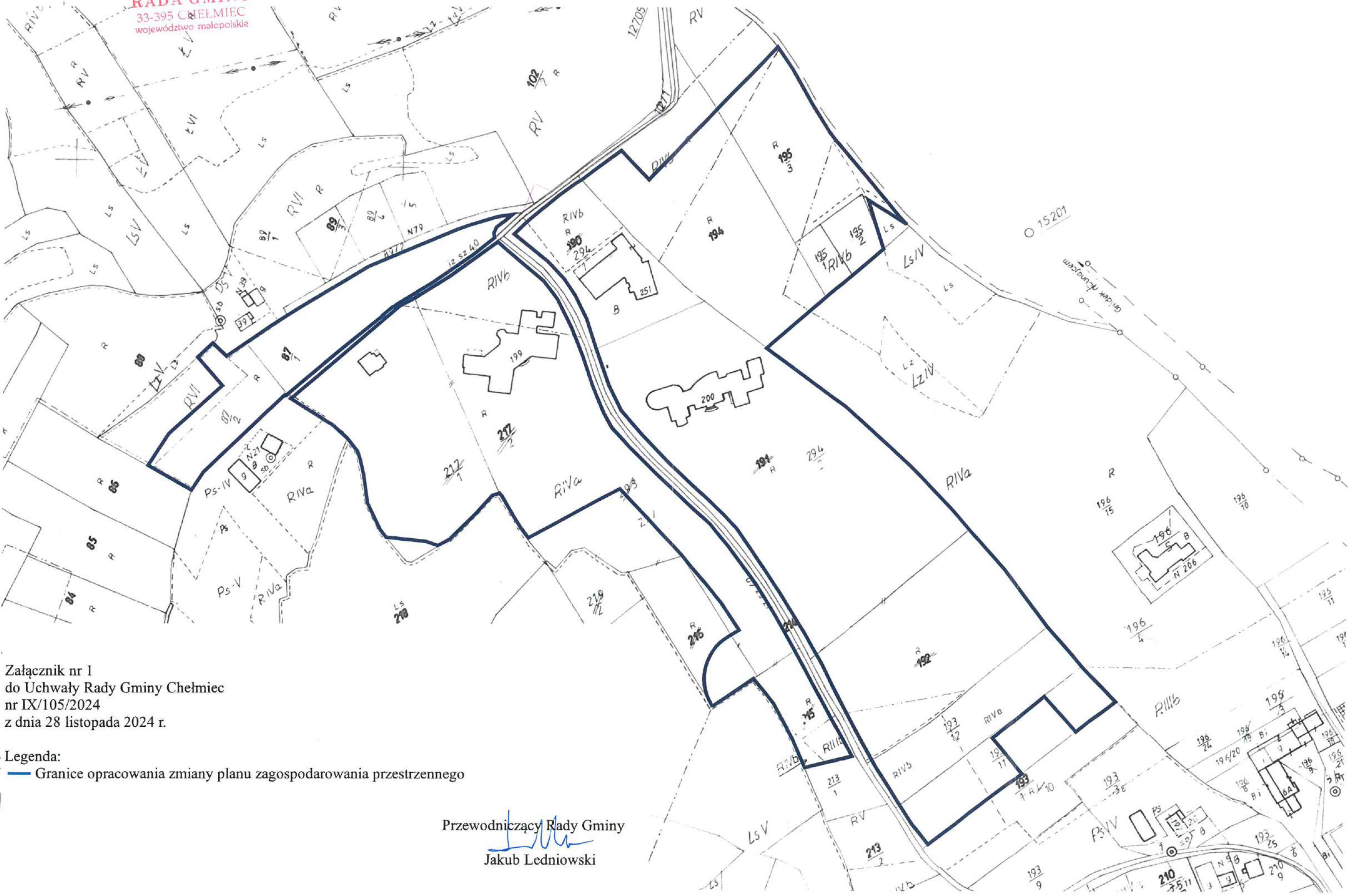
§ 2. Zmiana planu wymieniona w § 1 zostanie sporządzona w oparciu o Studium uwarunkowań i kierunków zagospodarowania przestrzennego Gminy Chelmiec – zatwierdzone Uchwałą Rady Gminy Chelmiec Nr XLV/1174/2023 z dnia 8 grudnia 2023 r.

§ 3. Wykonanie niniejszej uchwały powierza się Wójtowi Gminy Chelmiec.

§ 4. Uchwała wchodzi w życie z dniem podjęcia.

Przewodniczący Rady Gminy

Jakub Ledniowski



Załącznik nr 1
do Uchwały Rady Gminy Chelmiec
nr IX/105/2024
z dnia 28 listopada 2024 r.

Legenda:
— Granice opracowania zmiany planu zagospodarowania przestrzennego

Przewodniczący Rady Gminy
Jakub Ledniowski
Jakub Ledniowski

**UCHWAŁA NR VIII/88/2024
RADY GMINY CHEŁMIEC**

z dnia 24 października 2024 r.

w sprawie przystąpienia do zmiany miejscowego planu zagospodarowania przestrzennego w Gminie Chełmiec obejmującego działki nr 199/5, 200/5, 201/6 położone w obrębie Biczycze Dolne.

Na podstawie art. 18 ust. 2 pkt. 5 ustawy z dnia 8 marca 1990 r. o samorządzie gminnym (t.j. Dz.U. z 2024 r. poz. 1465), art. 3 ust. 1, art. 14 ustawy z dnia 27 marca 2003 r. o planowaniu i zagospodarowaniu przestrzennym (t.j. Dz. U. z 2024 r. poz. 1130) - Rada Gminy Chełmiec, na wniosek Wójta Gminy Chełmiec uchwała co następuje:

§ 1. 1. Przystępuje się do sporządzenia zmiany miejscowego planu zagospodarowania przestrzennego w Gminie Chełmiec – zatwierdzonego uchwałą Rady Gminy Chełmiec Nr XVIII/254/2012 z dnia 31 stycznia 2012 r. (Dz. U. z dnia 10 lutego 2012 r. poz. 599) , obejmującego działki 199/5, 200/5, 201/6 położone w obrębie Biczycze Dolne.

2. Granice opracowania zostały określone na załączniku graficznym Nr 1, stanowiącym integralną część niniejszej uchwały.

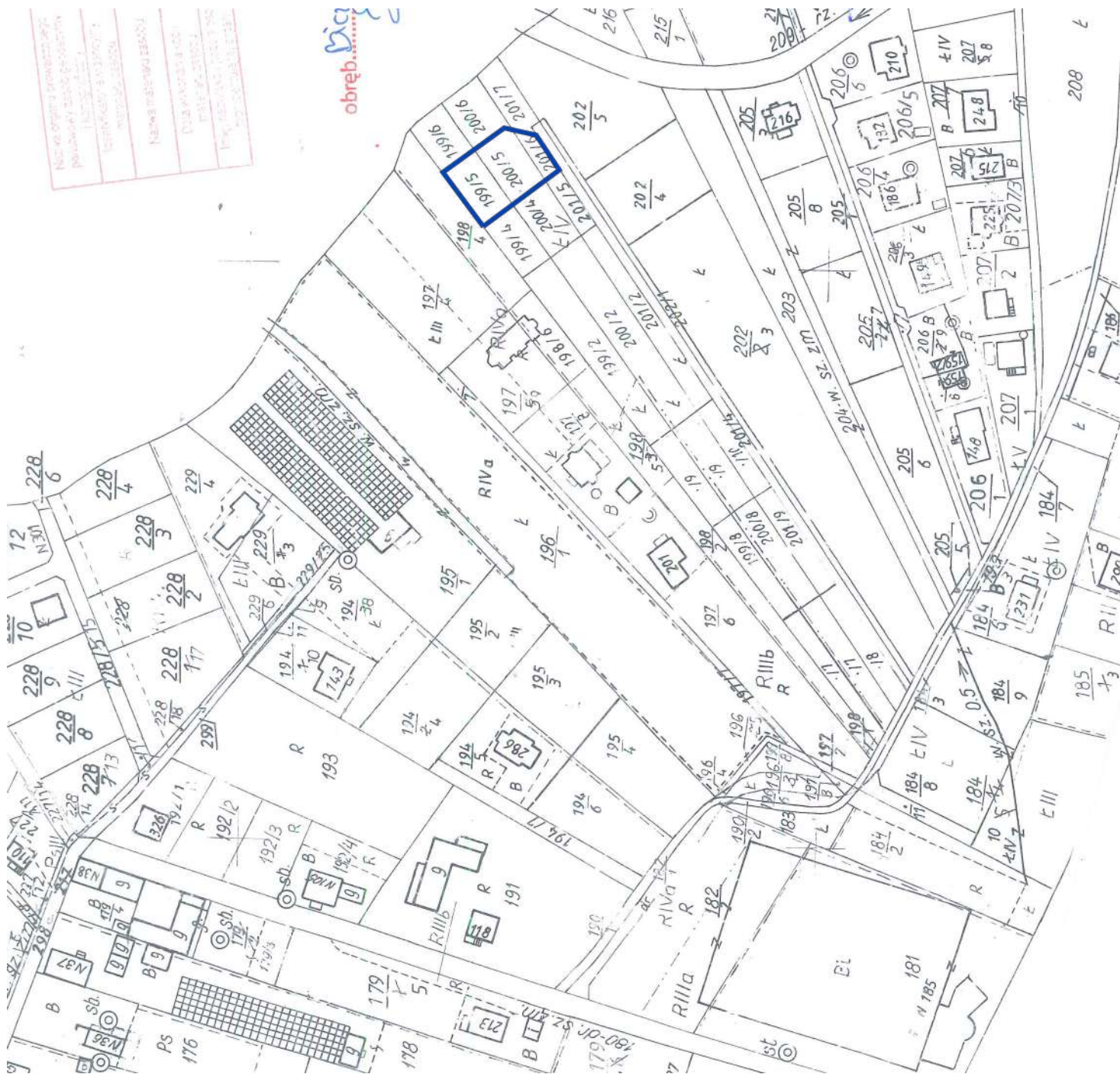
§ 2. Zmiana planu wymieniona w § 1 zostanie sporządzona w oparciu o Studium uwarunkowań i kierunków zagospodarowania przestrzennego Gminy Chełmiec – zatwierdzone Uchwałą Rady Gminy Chełmiec Nr XLV/1174/2023 z dnia 8 grudnia 2023 r.

§ 3. Wykonanie niniejszej uchwały powierza się Wójtowi Gminy Chełmiec.

§ 4. Uchwała wchodzi w życie z dniem podjęcia.

Przewodniczący Rady Gminy

Jakub Ledniowski



Załącznik nr 1
do Uchwały Rady Gminy Chełmiec
nr VIII/88/2024
z dnia 24 października 2024 r.

Legenda:

— Granice opracowania zmiany planu zagospodarowania przestrzennego

Przewodniczący Rady Gminy

Jakub Ledniowski

z dnia 28 listopada 2024 r.

**w sprawie przystąpienia do zmiany miejscowego planu zagospodarowania przestrzennego "Chelmiec V"
w Gminie Chelmiec obejmującego część działki nr 372 położonej w obrębie Librantowa.**

Na podstawie art. 18 ust. 2 pkt. 5 ustawy z dnia 8 marca 1990 r. o samorządzie gminnym (t.j. Dz.U. z 2024 r. poz. 1465), art. 3 ust. 1, art. 14 ustawy z dnia 27 marca 2003 r. o planowaniu i zagospodarowaniu przestrzennym (t.j. Dz. U. z 2024 r. poz. 1130) - Rada Gminy Chelmiec, na wniosek Wójta Gminy Chelmiec uchwała co następuje:

§ 1. 1. Przystępuje się do sporządzenia zmiany miejscowego planu zagospodarowania przestrzennego „Chelmiec V” w Gminie Chelmiec – zatwierdzonego uchwałą Rady Gminy Chelmiec Nr XX(163)2004 z dnia 24 maja 2004 roku (Dziennik Urzędowy Województwa Małopolskiego z dn. 9.08.2004 r. Nr 222/2004 poz. 2514 z późn. zm.) tekst jednolity dot. części tekstowej planu (Dz. U. z dn. 30.05.2018 r. poz. 3928), obejmującego część działki nr 372 położonej w obrębie Librantowa.

2. Granice opracowania zostały określone na załączniku graficznym Nr 1, stanowiącym integralną część niniejszej uchwały.

§ 2. Zmiana planu wymieniona w § 1 zostanie sporządzona w oparciu o Studium uwarunkowań i kierunków zagospodarowania przestrzennego Gminy Chelmiec – zatwierdzone Uchwałą Rady Gminy Chelmiec Nr XLV/1174/2023 z dnia 8 grudnia 2023 r.

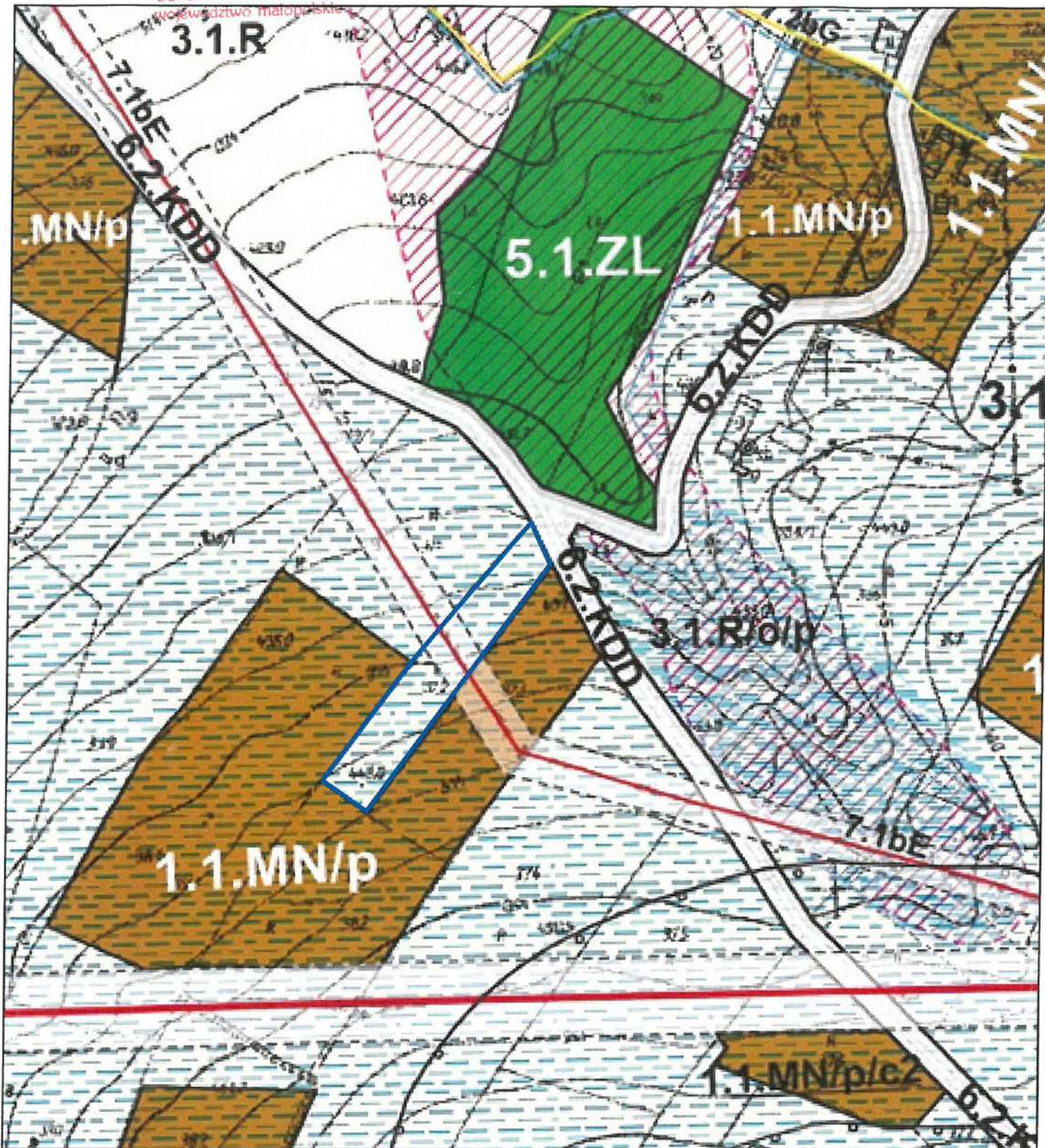
§ 3. Wykonanie niniejszej uchwały powierza się Wójtowi Gminy Chelmiec.

§ 4. Uchwała wchodzi w życie z dniem podjęcia.

Przewodniczący Rady Gminy




Jakub Ledniowski



Załącznik nr 1
do Uchwały Rady Gminy Chełmiec
nr IX/103/2024
z dnia 28 listopada 2024 r.

Legenda:

— Granice opracowania zmiany planu zagospodarowania przestrzennego

Przewodniczący Rady Gminy

Jakub Ledniowski

UCHWAŁA Nr III/38/2018
RADY GMINY CHELMIEC
z dnia 20 grudnia 2018 r.

w sprawie: przystąpienia do zmiany planu zagospodarowania przestrzennego „Chelmiec V” w Gminie Chelmiec obejmującego część działki nr 140 położonej w obrębie Wielopole.

Działając na podstawie art. 18 ust. 2 pkt. 5 ustawy z dnia 8 marca 1990 r. o samorządzie gminnym (t.j. Dz. U. z 2018 poz. 994 ze zm.), art. 3 ust. 1, art. 14 ustawy z dnia 27 marca 2003 r. o planowaniu i zagospodarowaniu przestrzennym (t.j. Dz. U. z 2018 r. poz. 1945) - Rada Gminy Chelmiec, na wniosek Wójta Gminy Chelmiec uchwała co następuje:

§ 1.

1. Przystępuje się do sporządzenia zmiany miejscowego planu zagospodarowania przestrzennego „Chelmiec V” w Gminie Chelmiec – zatwierdzonego uchwałą Rady Gminy Chelmiec Nr XX(163)2004 z dnia 24 maja 2004 roku (t. j. Dz. U. z dn. 30.05.2018 r. poz. 3928), obejmującego część działki nr 140 położonej w obrębie Wielopole.
2. Granice opracowania zostały określone na załączniku graficznym Nr 1, stanowiącym integralną część niniejszej uchwały.

§ 2.

Zmiana planu wymieniona w § 1 zostanie sporządzona w oparciu o Studium uwarunkowań i kierunków zagospodarowania przestrzennego Gminy Chelmiec – zatwierdzone Uchwałą Nr LX(339)98 Rady Gminy Chelmiec z dnia 23 kwietnia 1998 roku z późn. zm.


§ 3.

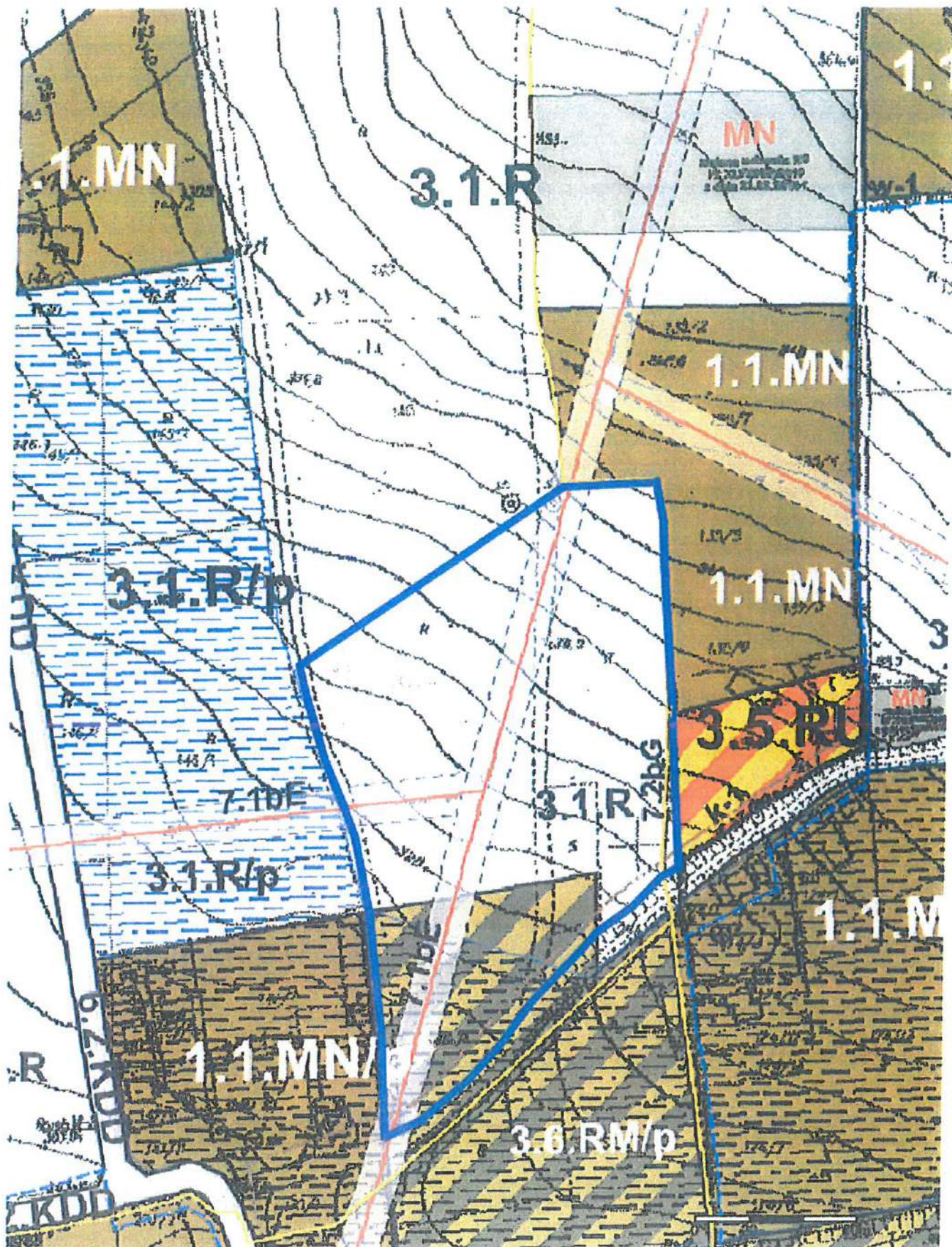
Wykonanie niniejszej uchwały powierza się Wójtowi Gminy Chelmiec.

§ 4.

Uchwała wchodzi w życie z dniem podjęcia.

PRZEWODNICZĄCY RADY GMINY


Wiesław Szoldrowski



Załącznik nr 1
do Uchwały Rady Gminy Chelmiec
nr III/38/2018
z dnia 20 grudnia 2018 r.

Skala 1:2000,

Legenda:

— Granice opracowania zmiany planu zagospodarowania przestrzennego

PRZEWODNICZĄCY
RADY GMINY
W. S.
Włodzisław Szobliński

**UCHWAŁA NR XXXVIII/973/2022
RADY GMINY CHELMIEC**

z dnia 25 listopada 2022 r.

w sprawie przystąpienia do zmiany miejscowego planu zagospodarowania przestrzennego "Chelmiec VI" w Gminie Chelmiec obejmującego część działki nr 798 położonej w obrębie Trzetrzewina.

Na podstawie art. 18 ust. 2 pkt. 5 ustawy z dnia 8 marca 1990 r. o samorządzie gminnym (t.j. Dz. U. z 2022 poz. 559 ze zm.), art. 3 ust. 1, art. 14 ustawy z dnia 27 marca 2003 r. o planowaniu i zagospodarowaniu przestrzennym (t.j. Dz. U. z 2022 r. poz. 503 ze zm) - Rada Gminy Chelmiec, na wniosek Wójta Gminy Chelmiec uchwała co następuje:

§ 1. 1. Przystępuje się do sporządzenia zmiany miejscowego planu zagospodarowania przestrzennego „Chelmiec VI” w Gminie Chelmiec – zatwierdzonego uchwałą Rady Gminy Chelmiec Nr XXXIX(354)2005 z dnia 31 sierpnia 2005 roku (Dziennik Urzędowy Województwa Małopolskiego z dn. 19.10.2005 r. Nr 563 poz. 3992 z późn. zm.) tekst jednolity dot. części tekstowej planu (Dz. U. z dn. 30.05.2018 r. poz. 3931), obejmującego część działki nr 798 położonej w obrębie Trzetrzewina.

2. Granice opracowania zostały określone na załączniku graficznym Nr 1, stanowiącym integralną część niniejszej uchwały.

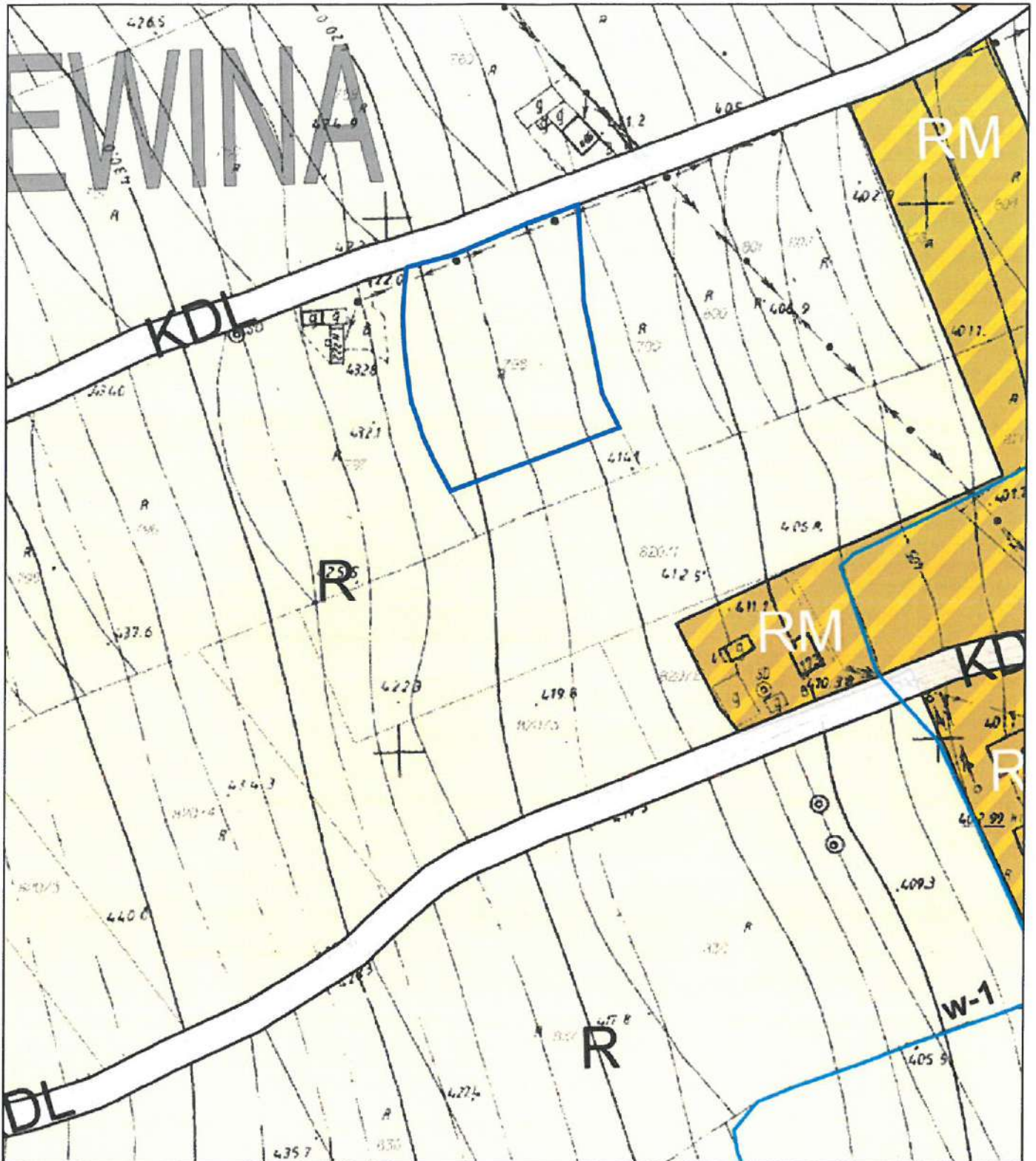
§ 2. Zmiana planu wymieniona w § 1 zostanie sporządzona w oparciu o Studium uwarunkowań i kierunków zagospodarowania przestrzennego Gminy Chelmiec – zatwierdzone Uchwałą Rady Gminy Chelmiec Nr XV/294/2020 z dnia 20 stycznia 2020 r.

§ 3. Wykonanie niniejszej uchwały powierza się Wójtowi Gminy Chelmiec.

§ 4. Uchwała wchodzi w życie z dniem podjęcia.

Przewodniczący Rady Gminy

Wiesław Szoldrowski



Załącznik nr 1
do Uchwały Rady Gminy Chelmiec
nr XXXVIII/973/2022
z dnia 25 listopada 2022 r.

Legenda:

— Granice opracowania zmiany planu zagospodarowania przestrzennego

Przewodniczący Rady Gminy

Wiesław Szotdrowski

**UCHWAŁA NR XXXVIII/974/2022
RADY GMINY CHELMIEC**

z dnia 25 listopada 2022 r.

w sprawie przystąpienia do zmiany miejscowego planu zagospodarowania przestrzennego "Chełmiec VI" w Gminie Chełmiec obejmującego część działek nr 757, 759, 761, 764, 766 i 768/3 położonych w obrębie Trzetrzewina.

Na podstawie art. 18 ust. 2 pkt. 5 ustawy z dnia 8 marca 1990 r. o samorządzie gminnym (t.j. Dz. U. z 2022 poz. 559 ze zm.), art. 3 ust. 1, art. 14 ustawy z dnia 27 marca 2003 r. o planowaniu i zagospodarowaniu przestrzennym (t.j. Dz. U. z 2022 r. poz. 503 ze zm) - Rada Gminy Chełmiec, na wniosek Wójta Gminy Chełmiec uchwała co następuje:

§ 1. 1. Przystępuje się do sporządzenia zmiany miejscowego planu zagospodarowania przestrzennego „Chełmiec VI” w Gminie Chełmiec – zatwierdzonego uchwałą Rady Gminy Chełmiec Nr XXXIX(354)2005 z dnia 31 sierpnia 2005 roku (Dziennik Urzędowy Województwa Małopolskiego z dn. 19.10.2005 r. Nr 563 poz. 3992 z późn. zm.) tekst jednolity dot. części tekstowej planu (Dz. U. z dn. 30.05.2018 r. poz. 3931), obejmującego część działek nr 757, 759, 761, 764, 766 i 768/3 położonych w obrębie Trzetrzewina.

2. Granice opracowania zostały określone na załączniku graficznym Nr 1, stanowiącym integralną część niniejszej uchwały.

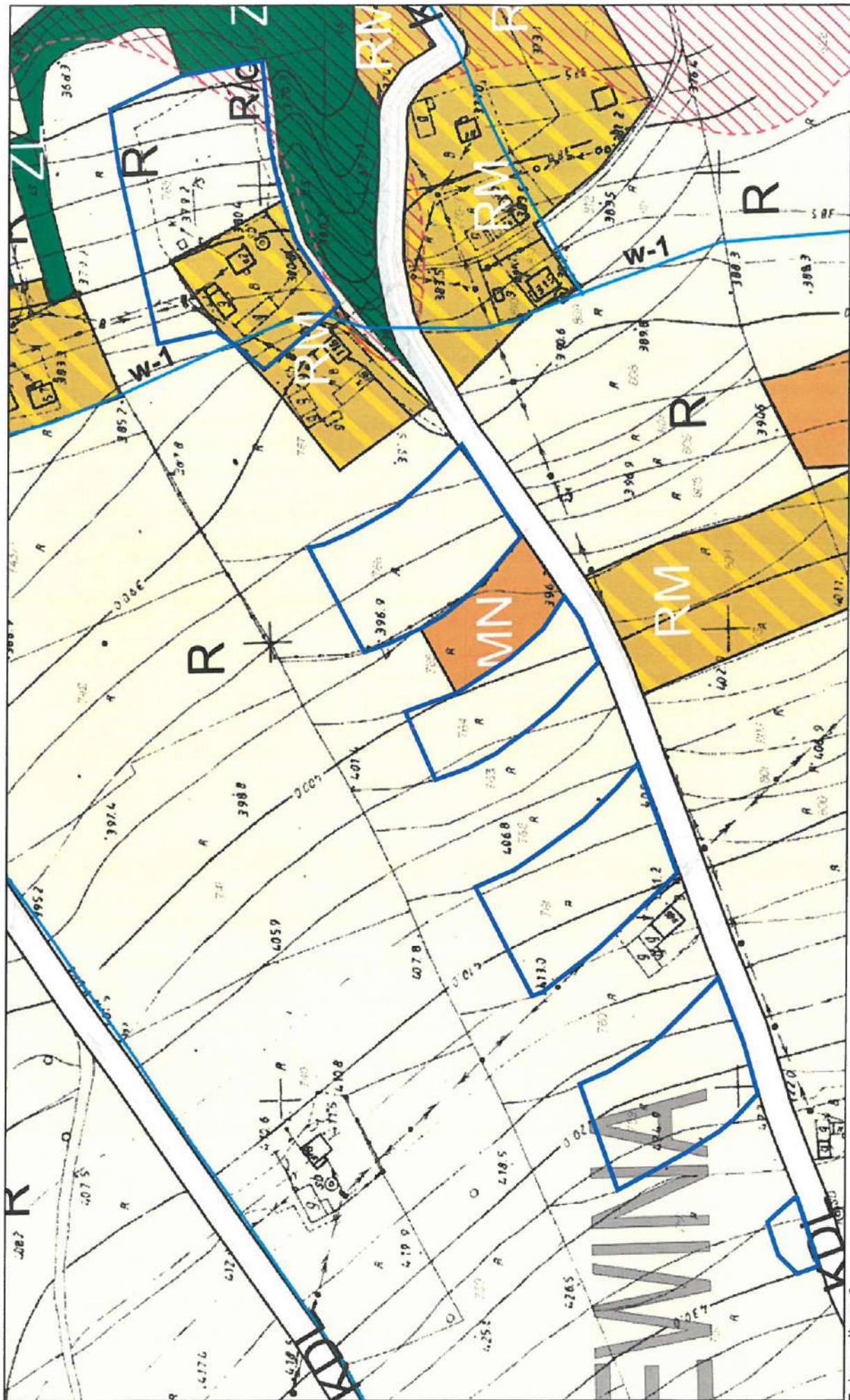
§ 2. Zmiana planu wymieniona w § 1 zostanie sporządzona w oparciu o Studium uwarunkowań i kierunków zagospodarowania przestrzennego Gminy Chełmiec – zatwierdzone Uchwałą Rady Gminy Chełmiec Nr XV/294/2020 z dnia 20 stycznia 2020 r.

§ 3. Wykonanie niniejszej uchwały powierza się Wójtowi Gminy Chełmiec.

§ 4. Uchwała wchodzi w życie z dniem podjęcia.

Przewodniczący Rady Gminy

Wiesław Szoldrowski



Załącznik nr 1

do Uchwały Rady Gminy Chelmiec
nr XXXVIII/974/2022
z dnia 25 listopada 2022 r.

Legenda:

 Id: 97902D04-2072-4E5B-88EF-5D3A2E30FDE9. Podpisany arowania przestrzennego

Przewodniczący Rady Gminy
Wiesław Szotdrowski

**UCHWAŁA NR XLI/1045/2023
RADY GMINY CHEŁMIEC**

z dnia 5 kwietnia 2023 r.

**w sprawie przystąpienia do zmiany miejscowego planu zagospodarowania przestrzennego "Chelmiec II"
w Gminie Chelmiec obejmującego część działki nr 185/5 położonej w obrębie Biczycy Górne.**

Na podstawie art. 18 ust. 2 pkt. 5 ustawy z dnia 8 marca 1990 r. o samorządzie gminnym (t.j. Dz.U. z 2023 r. poz. 40), art. 3 ust. 1, art. 14 ustawy z dnia 27 marca 2003 r. o planowaniu i zagospodarowaniu przestrzennym (t.j. Dz. U. z 2022 r. poz. 503 ze zm) - Rada Gminy Chelmiec, na wniosek Wójta Gminy Chelmiec uchwała co następuje:

§ 1. 1. Przystępuje się do sporządzenia zmiany miejscowego planu zagospodarowania przestrzennego „Chelmiec II” w Gminie Chelmiec – zatwierdzonego uchwałą Rady Gminy Chelmiec Nr XXXVII(285)2001 z dnia 7 czerwca 2001 roku (Dziennik Urzędowy Województwa Małopolskiego z dn. 16.07.2001 r. Nr 78 poz. 1160 z późn. zm.) tekst jednolity dot. części tekstowej planu (Dz. U. z dn. 30.05.2018 r. poz. 3925), obejmującego część działki nr 185/5 położonej w obrębie Biczycy Górne.

2. Granice opracowania zostały określone na załączniku graficznym Nr 1, stanowiącym integralną część niniejszej uchwały.

§ 2. Zmiana planu wymieniona w § 1 zostanie sporządzona w oparciu o Studium uwarunkowań i kierunków zagospodarowania przestrzennego Gminy Chelmiec – zatwierdzone Uchwałą Rady Gminy Chelmiec Nr XV/294/2020 z dnia 20 stycznia 2020 r.

§ 3. Wykonanie niniejszej uchwały powierza się Wójtowi Gminy Chelmiec.

§ 4. Uchwała wchodzi w życie z dniem podjęcia.

Przewodniczący Rady Gminy

Wiesław Szoldrowski



Załącznik nr 1
do Uchwały Rady Gminy Chelmiec
nr XLI/1045/2023
z dnia 05 kwietnia 2023 r.

Legenda:

 Granice opracowania zmiany planu zagospodarowania przestrzennego

Przewodniczący Rady Gminy

Wiesław Szoldrowski

**UCHWAŁA NR XXXIII/848/2022
RADY GMINY CHEŁMIEC**

z dnia 27 kwietnia 2022 r.

w sprawie przystąpienia do zmiany miejscowego planu zagospodarowania przestrzennego "Chełmiec VI" w Gminie Chełmiec obejmującego części działek nr 150/3, 150/6, 150/7 położonych w obrębie Kunów.

Na podstawie art. 18 ust. 2 pkt. 5 ustawy z dnia 8 marca 1990 r. o samorządzie gminnym (t.j. Dz. U. z 2022 poz. 559 ze zm.), art. 3 ust. 1, art. 14 ustawy z dnia 27 marca 2003 r. o planowaniu i zagospodarowaniu przestrzennym (t.j. Dz. U. z 2022 r. poz. 503) - Rada Gminy Chełmiec, na wniosek Wójta Gminy Chełmiec uchwała co następuje:

§ 1. 1. Przystępuje się do sporządzenia zmiany miejscowego planu zagospodarowania przestrzennego „Chełmiec VI” w Gminie Chełmiec – zatwierdzonego uchwałą Rady Gminy Chełmiec Nr XXXIX(354)2005 z dnia 31 sierpnia 2005 roku (Dziennik Urzędowy Województwa Małopolskiego z dn. 19.10.2005 r. Nr 563 poz. 3992 z późn. zm.) tekst jednolity dot. części tekstowej planu (Dz. U. z dn. 30.05.2018 r. poz. 3931), obejmującego części działek nr 150/3, 150/6, 150/7 położonych w obrębie Kunów.

2. Granice opracowania zostały określone na załączniku graficznym Nr 1, stanowiącym integralną część niniejszej uchwały.

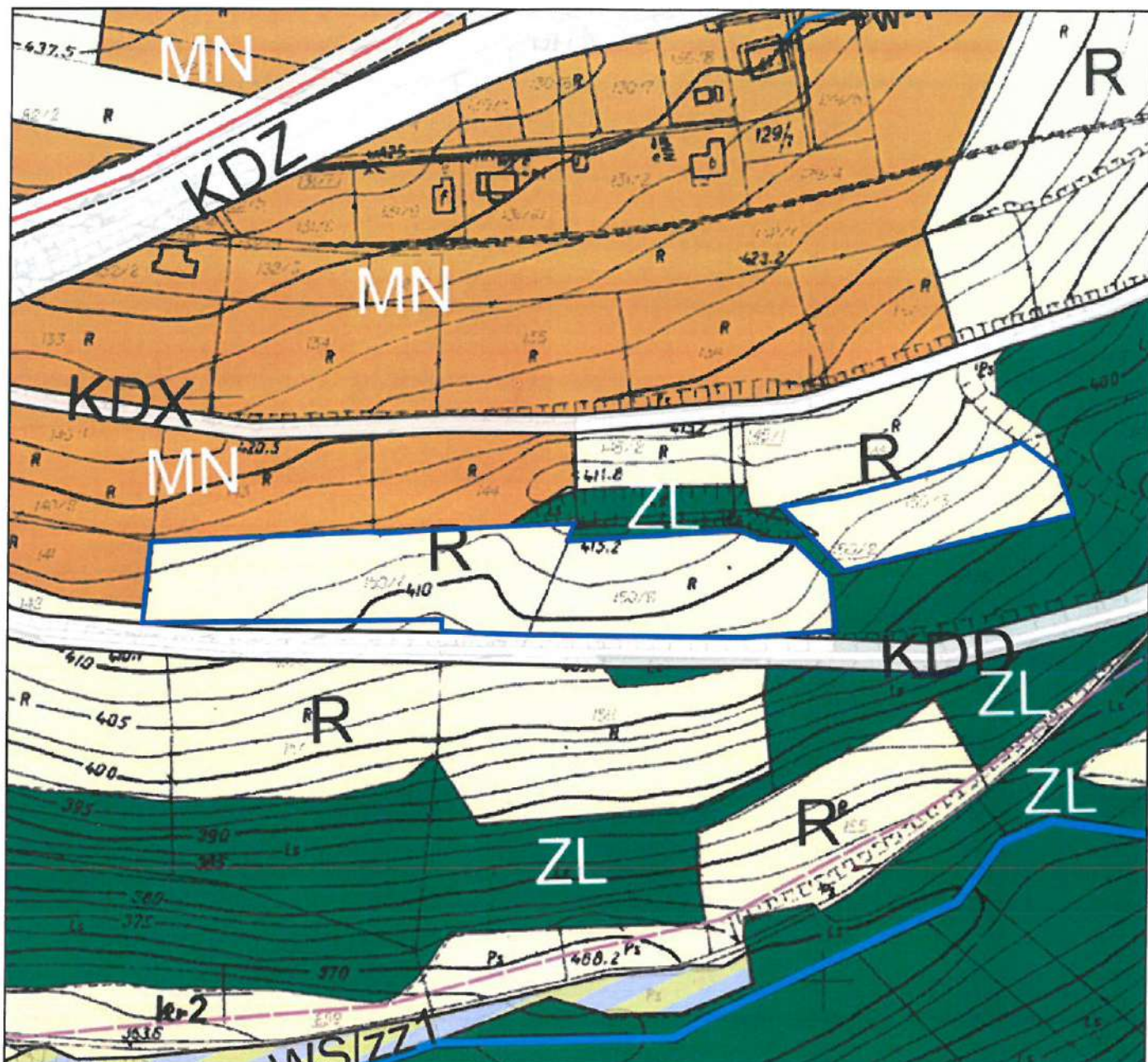
§ 2. Zmiana planu wymieniona w § 1 zostanie sporządzona w oparciu o Studium uwarunkowań i kierunków zagospodarowania przestrzennego Gminy Chełmiec – zatwierdzone Uchwałą Rady Gminy Chełmiec Nr XV/294/2020 z dnia 20 stycznia 2020 r.

§ 3. Wykonanie niniejszej uchwały powierza się Wójtowi Gminy Chełmiec.

§ 4. Uchwała wchodzi w życie z dniem podjęcia.

Przewodniczący Rady Gminy

Wiesław Szoldrowski



Załącznik nr 1
do Uchwały Rady Gminy Chełmiec
nr XXXIII/848/2022
z dnia 27 kwietnia 2022 r.

Legenda:

— Granice opracowania zmiany planu zagospodarowania przestrzennego

Przewodniczący Rady Gminy

Wiesław Szoldrowski

UCHWAŁA NR XXXV/937/2022
RADY GMINY CHELMIEC

z dnia 16 września 2022 r.

w sprawie przystąpienia do zmiany miejscowego planu zagospodarowania przestrzennego "Chelmiec VI" w Gminie Chelmiec obejmującego część działki nr 177 położonej w obrębie Niskowa.

Na podstawie art. 18 ust. 2 pkt. 5 ustawy z dnia 8 marca 1990 r. o samorządzie gminnym (t.j. Dz. U. z 2022 poz. 559 ze zm.), art. 3 ust. 1, art. 14 ustawy z dnia 27 marca 2003 r. o planowaniu i zagospodarowaniu przestrzennym (t.j. Dz. U. z 2022 r. poz. 503) - Rada Gminy Chelmiec, na wniosek Wójta Gminy Chelmiec uchwala co następuje:

§ 1. 1. Przystępuje się do sporządzenia zmiany miejscowego planu zagospodarowania przestrzennego „Chelmiec VI” w Gminie Chelmiec – zatwierdzonego uchwałą Rady Gminy Chelmiec Nr XXXIX(354)2005 z dnia 31 sierpnia 2005 roku (Dziennik Urzędowy Województwa Małopolskiego z dn. 19.10.2005 r. Nr 563 poz. 3992 z późn. zm.) tekst jednolity dot. części tekstowej planu (Dz. U. z dn. 30.05.2018 r. poz. 3931), obejmującego część działki nr 177 położonej w obrębie Niskowa.


2. Granice opracowania zostały określone na załączniku graficznym Nr 1, stanowiącym integralną część niniejszej uchwały.

§ 2. Zmiana planu wymieniona w § 1 zostanie sporządzona w oparciu o Studium uwarunkowań i kierunków zagospodarowania przestrzennego Gminy Chelmiec – zatwierdzone Uchwałą Rady Gminy Chelmiec Nr XV/294/2020 z dnia 20 stycznia 2020 r.

§ 3. Wykonanie niniejszej uchwały powierza się Wójtowi Gminy Chelmiec.

§ 4. Uchwała wchodzi w życie z dniem podjęcia.

Przewodniczący Rady Gminy



Wiesław Szoldrowski



Załącznik nr 1
do Uchwały Rady Gminy Chełmiec
nr XXXV/937/2022
z dnia 16 września 2022 r.

Legenda:

— Granice opracowania zmiany planu zagospodarowania przestrzennego

Przewodniczący Rady Gminy
Wiesław Szoldrowski

**UCHWAŁA NR X/122/2024
RADY GMINY CHELMIEC**

z dnia 19 grudnia 2024 r.

**w sprawie przystąpienia do zmiany miejscowego planu zagospodarowania przestrzennego "Chelmiec V"
w Gminie Chelmiec obejmującego działkę nr 105/2 położoną w obrębie Piątkowa**

Na podstawie art. 18 ust. 2 pkt. 5 ustawy z dnia 8 marca 1990 r. o samorządzie gminnym (t.j. Dz.U. z 2024 r. poz. 1465), art. 3 ust. 1, art. 14 ustawy z dnia 27 marca 2003 r. o planowaniu i zagospodarowaniu przestrzennym (t.j. Dz. U. z 2024 r. poz. 1130) - Rada Gminy Chelmiec, na wniosek Wójta Gminy Chelmiec uchwała co następuje:

§ 1. 1. Przystępuje się do sporządzenia zmiany miejscowego planu zagospodarowania przestrzennego „Chelmiec V” w Gminie Chelmiec – zatwierdzonego uchwałą Rady Gminy Chelmiec Nr XX(163)2004 z dnia 24 maja 2004 roku (Dziennik Urzędowy Województwa Małopolskiego z dn. 9.08.2004 r. Nr 222/2004 poz. 2514 z późn. zm.) tekst jednolity dot. części tekstowej planu (Dz. U. z dn. 30.05.2018 r. poz. 3928), obejmującego działkę nr 105/2 położoną w obrębie Piątkowa.

2. Granice opracowania zostały określone na załączniku graficznym Nr 1, stanowiącym integralną część niniejszej uchwały.

§ 2. Zmiana planu wymieniona w § 1 zostanie sporządzona w oparciu o Studium uwarunkowań i kierunków zagospodarowania przestrzennego Gminy Chelmiec – zatwierdzone Uchwałą Rady Gminy Chelmiec Nr XLV/1174/2023 z dnia 8 grudnia 2023 r.

§ 3. Wykonanie niniejszej uchwały powierza się Wójtowi Gminy Chelmiec.

§ 4. Uchwała wchodzi w życie z dniem podjęcia.

Przewodniczący Rady Gminy

Jakub Ledniowski

Nazwa organu prowadzącego państwowy zasób geodezyjny i kartograficzny	STAROSTA NOWOSĄDECKI
Identyfikator ewidencyjny mapy lub planu	
Nazwa materiału zasobu	MAPA EWIDENCYJNA
Data wyodrębnienia materiału zasobu	10 CZE. 2024
Imię, nazwisko i podpis osoby reprezentującej organ	Z up. STAROSTY

[Signature]
mgr Dorota Tokarczyk
REFERENT

obręb. *Piastów* skala *1:2000*



Załącznik nr 1
do Uchwały Rady Gminy Chełmiec
nr X/122/2024
z dnia 19 grudnia 2024 r.

Legenda:

— Granice opracowania zmiany planu zagospodarowania przestrzennego

Przewodniczący Rady Gminy

Jakub Ledniowski

**UCHWAŁA NR XI/131/2025
RADY GMINY CHELMIEC**

z dnia 30 stycznia 2025 r.

**w sprawie przystąpienia do zmiany miejscowego planu zagospodarowania przestrzennego w Gminie
Chelmiec obejmującego działkę nr 43/4 położoną w obrębie Biczycze Dolne**

Na podstawie art. 18 ust. 2 pkt. 5 ustawy z dnia 8 marca 1990 r. o samorządzie gminnym (t.j. Dz.U. z 2024 r. poz. 1465), art. 3 ust. 1, art. 14 ustawy z dnia 27 marca 2003 r. o planowaniu i zagospodarowaniu przestrzennym (t.j. Dz. U. z 2024 r. poz. 1130) - Rada Gminy Chelmiec, na wniosek Wójta Gminy Chelmiec uchwała co następuje:

§ 1. 1. Przystępuje się do sporządzenia zmiany miejscowego planu zagospodarowania przestrzennego w Gminie Chelmiec – zatwierdzonego uchwałą Rady Gminy Chelmiec Nr XXXVII(285)2001 z dnia 7 czerwca 2001 roku (Dziennik Urzędowy Województwa Małopolskiego z dn. 16.07.2001 r. Nr 78 poz. 1160 z późn. zm.) tekst jednolity dot. części tekstowej planu (Dz. U. z dn. 30.05.2018 r. poz. 3925), obejmującego działkę nr 43/4 położoną w obrębie Biczycze Dolne

2. Granice opracowania zostały określone na załączniku graficznym Nr 1, stanowiącym integralną część niniejszej uchwały.

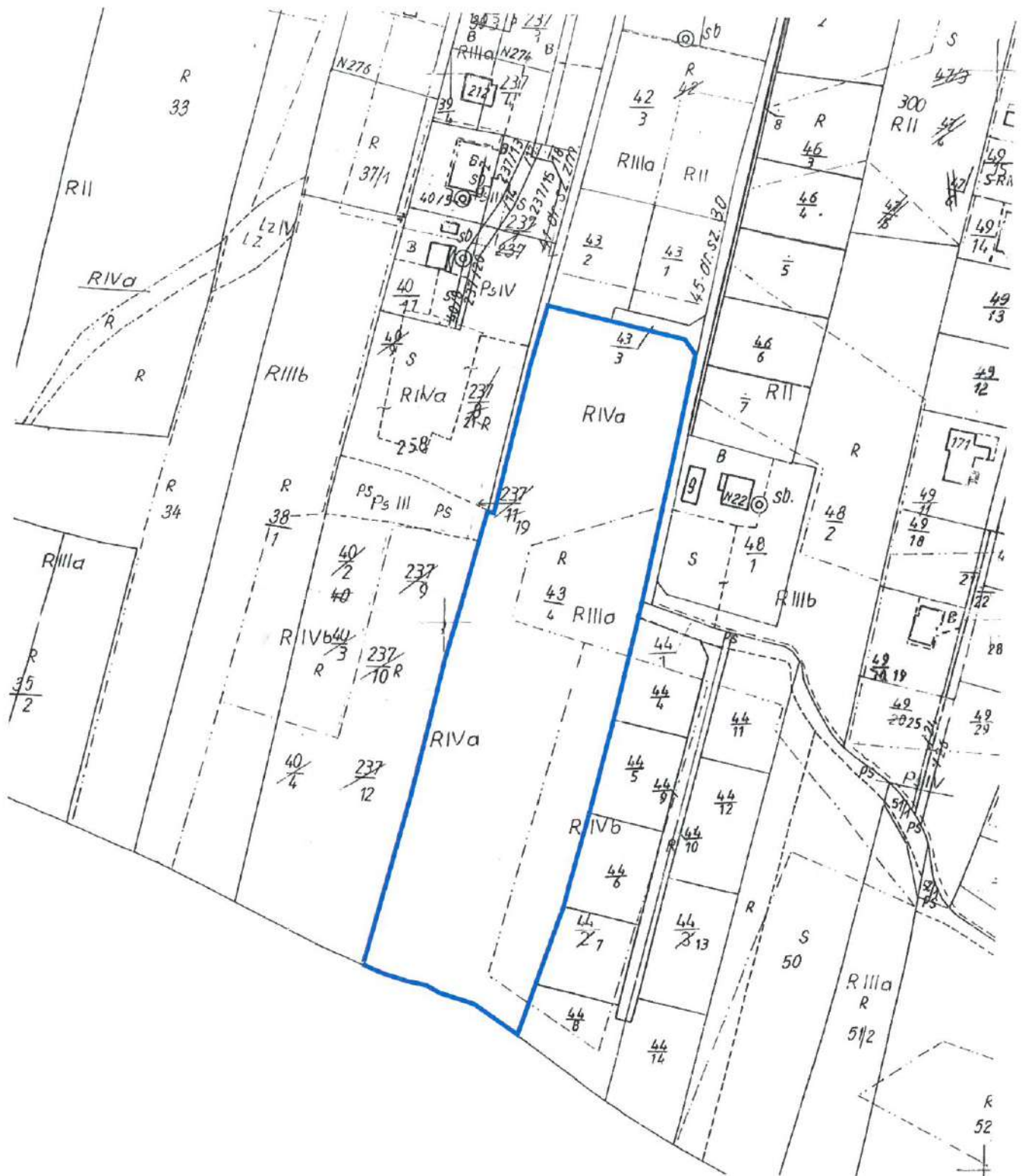
§ 2. Zmiana planu wymieniona w § 1 zostanie sporządzona w oparciu o Studium uwarunkowań i kierunków zagospodarowania przestrzennego Gminy Chelmiec – zatwierdzone Uchwałą Rady Gminy Chelmiec Nr XLV/1174/2023 z dnia 8 grudnia 2023 r.

§ 3. Wykonanie niniejszej uchwały powierza się Wójtowi Gminy Chelmiec.

§ 4. Uchwała wchodzi w życie z dniem podjęcia.

Przewodniczący Rady Gminy

Jakub Ledniowski



Załącznik nr 1
do Uchwały Rady Gminy Chełmiec
nr XI/131/2025
z dnia 30 stycznia 2025 r.

Legenda:

— Granice opracowania zmiany planu zagospodarowania przestrzennego

Przewodniczący Rady Gminy

Jakub Ledniowski

UCHWAŁA NR XI/130/2025
RADY GMINY CHELMIEC

z dnia 30 stycznia 2025 r.

w sprawie przystąpienia do zmiany miejscowego planu zagospodarowania przestrzennego "Chelmiec VI" w Gminie Chelmiec obejmującego część działki nr 742/3 położonej w obrębie Trzetrzewina.

Na podstawie art. 18 ust. 2 pkt. 5 ustawy z dnia 8 marca 1990 r. o samorządzie gminnym (t.j. Dz.U. z 2024r. poz. 1465ze zm.), art. 3 ust. 1, art. 14 ustawy z dnia 27 marca 2003 r. o planowaniu i zagospodarowaniu przestrzennym (t.j. Dz. U. z 2024r. poz.1130 ze zm.) - Rada Gminy Chelmiec, na wniosek Wójta Gminy Chelmiec uchwala co następuje:

§ 1. 1. Przystępuje się do sporządzenia zmiany miejscowego planu zagospodarowania przestrzennego „Chelmiec VI” w Gminie Chelmiec – zatwierdzonego uchwałą Rady Gminy Chelmiec Nr XXXIX(354)2005 z dnia 31 sierpnia 2005 roku (Dziennik Urzędowy Województwa Małopolskiego z dn. 19.10.2005 r. Nr 563 poz. 3992 z późn. zm.) tekst jednolity dot. części tekstowej planu (Dz. U. z dn. 30.05.2018 r. poz. 3931), obejmującego część działki nr 742/3 położonej w obrębie Trzetrzewina.

2. Granice opracowania zostały określone na załączniku graficznym Nr 1, stanowiącym integralną część niniejszej uchwały.

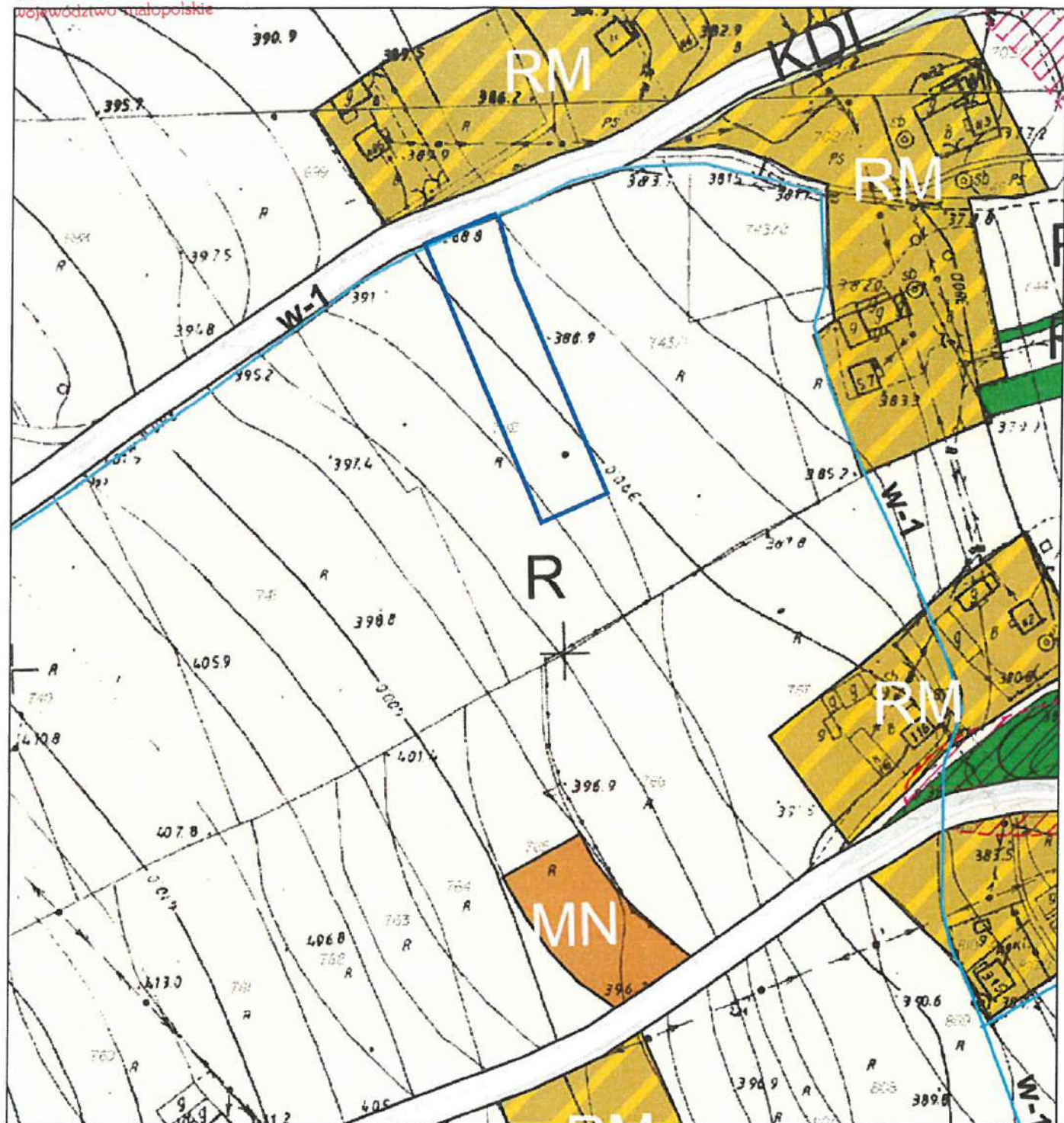
§ 2. Zmiana planu wymieniona w § 1 zostanie sporządzona w oparciu o Studium uwarunkowań i kierunków zagospodarowania przestrzennego Gminy Chelmiec – zatwierdzone Uchwałą Rady Gminy Chelmiec Nr XV/294/2020 z dnia 20 stycznia 2020 r.

§ 3. Wykonanie niniejszej uchwały powierza się Wójtowi Gminy Chelmiec.

§ 4. Uchwała wchodzi w życie z dniem podjęcia.

Przewodniczący Rady Gminy

Jakub Ledniowski



Załącznik nr 1
do Uchwały Rady Gminy Chełmiec
nr XI/130/2025
z dnia 30 stycznia 2025 r.

Legenda:

— Granice opracowania zmiany planu zagospodarowania przestrzennego

Przewodniczący Rady Gminy

Jakub Ledniowski

UCHWAŁA NR XII/279/2025
RADY GMINY CHEŁMIEC

z dnia 20 lutego 2025 r.

w sprawie przystąpienia do zmiany miejscowego planu zagospodarowania przestrzennego w Gminie Chełmiec obejmującego część działki nr 423 położonej w obrębie Niskowa.

Na podstawie art. 18 ust. 2 pkt. 5 ustawy z dnia 8 marca 1990 r. o samorządzie gminnym (t.j. Dz.U. z 2024 r. poz. 1465), art. 3 ust. 1, art. 14 ustawy z dnia 27 marca 2003 r. o planowaniu i zagospodarowaniu przestrzennym (t.j. Dz. U. z 2024 r. poz. 1130) - Rada Gminy Chełmiec, na wniosek Wójta Gminy Chełmiec uchwała co następuje:

§ 1. 1. Przystępuje się do sporządzenia zmiany miejscowego planu zagospodarowania przestrzennego w Gminie Chełmiec obejmującego część działki nr 423 położonej w obrębie Niskowa.

2. Granice opracowania zostały określone na załączniku graficznym Nr 1, stanowiącym integralną część niniejszej uchwały.

§ 2. Zmiana planu wymieniona w § 1 zostanie sporządzona w oparciu o Studium uwarunkowań i kierunków zagospodarowania przestrzennego Gminy Chełmiec – zatwierdzone Uchwałą Rady Gminy Chełmiec Nr XLV/1174/2023 z dnia 8 grudnia 2023 r.

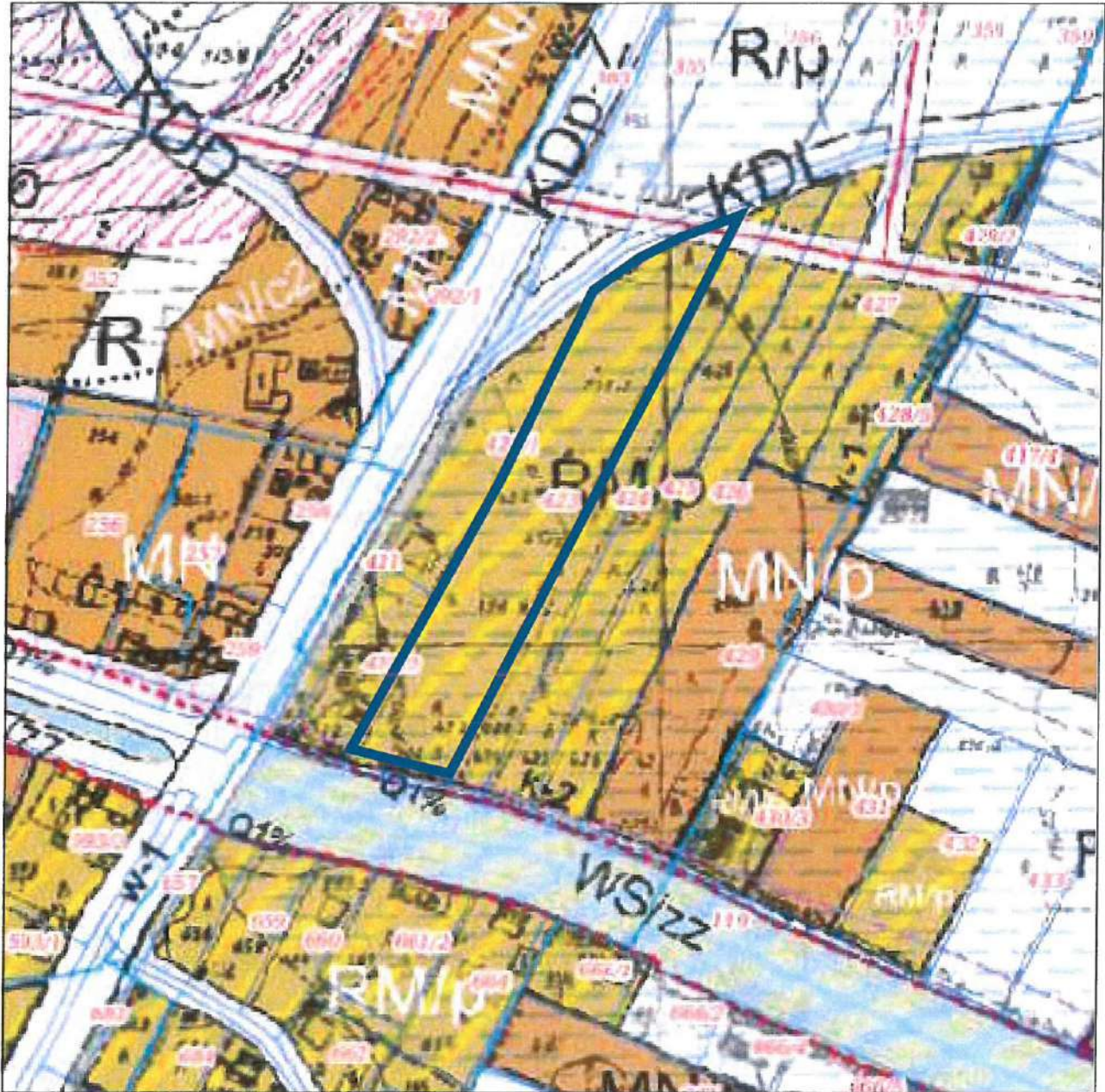
§ 3. Wykonanie niniejszej uchwały powierza się Wójtowi Gminy Chełmiec.

§ 4. Uchwała wchodzi w życie z dniem podjęcia.

Przewodniczący Rady Gminy



Jakub Ledniowski



LEGENDA

 GRANICE OPRACOWANIA ZMIANY PLANU
ZAGOSPODAROWANIA PRZESTRZENNEGO

SKALA OPRACOWANIA 1:2000



Przewodniczący Rady Gminy

Jakub Ledniowski

UCHWAŁA NR XI/162/2025
RADY GMINY CHELMIEC

z dnia 30 stycznia 2025 r.

w sprawie przystąpienia do zmiany miejscowego planu zagospodarowania przestrzennego w Gminie Chełmiec obejmującego części działek nr 476/1 i 476/2 położonych w obrębie Trzetrzewina.

Na podstawie art. 18 ust. 2 pkt. 5 ustawy z dnia 8 marca 1990 r. o samorządzie gminnym (t.j. Dz.U. z 2024 r. poz. 1465), art. 3 ust. 1, art. 14 ustawy z dnia 27 marca 2003 r. o planowaniu i zagospodarowaniu przestrzennym (t.j. Dz. U. z 2024 r. poz. 1130) - Rada Gminy Chełmiec, na wniosek Wójta Gminy Chełmiec uchwała co następuje:

§ 1. 1. Przystępuje się do sporządzenia zmiany miejscowego planu zagospodarowania przestrzennego w Gminie Chełmiec obejmującego części działek nr 476/1 i 476/2 położonych w obrębie Trzetrzewina.

2. Granice opracowania zostały określone na załączniku graficznym Nr 1, stanowiącym integralną część niniejszej uchwały.

§ 2. Zmiana planu wymieniona w § 1 zostanie sporządzona w oparciu o Studium uwarunkowań i kierunków zagospodarowania przestrzennego Gminy Chełmiec – zatwierdzone Uchwałą Rady Gminy Chełmiec Nr XLV/1174/2023 z dnia 8 grudnia 2023 r.

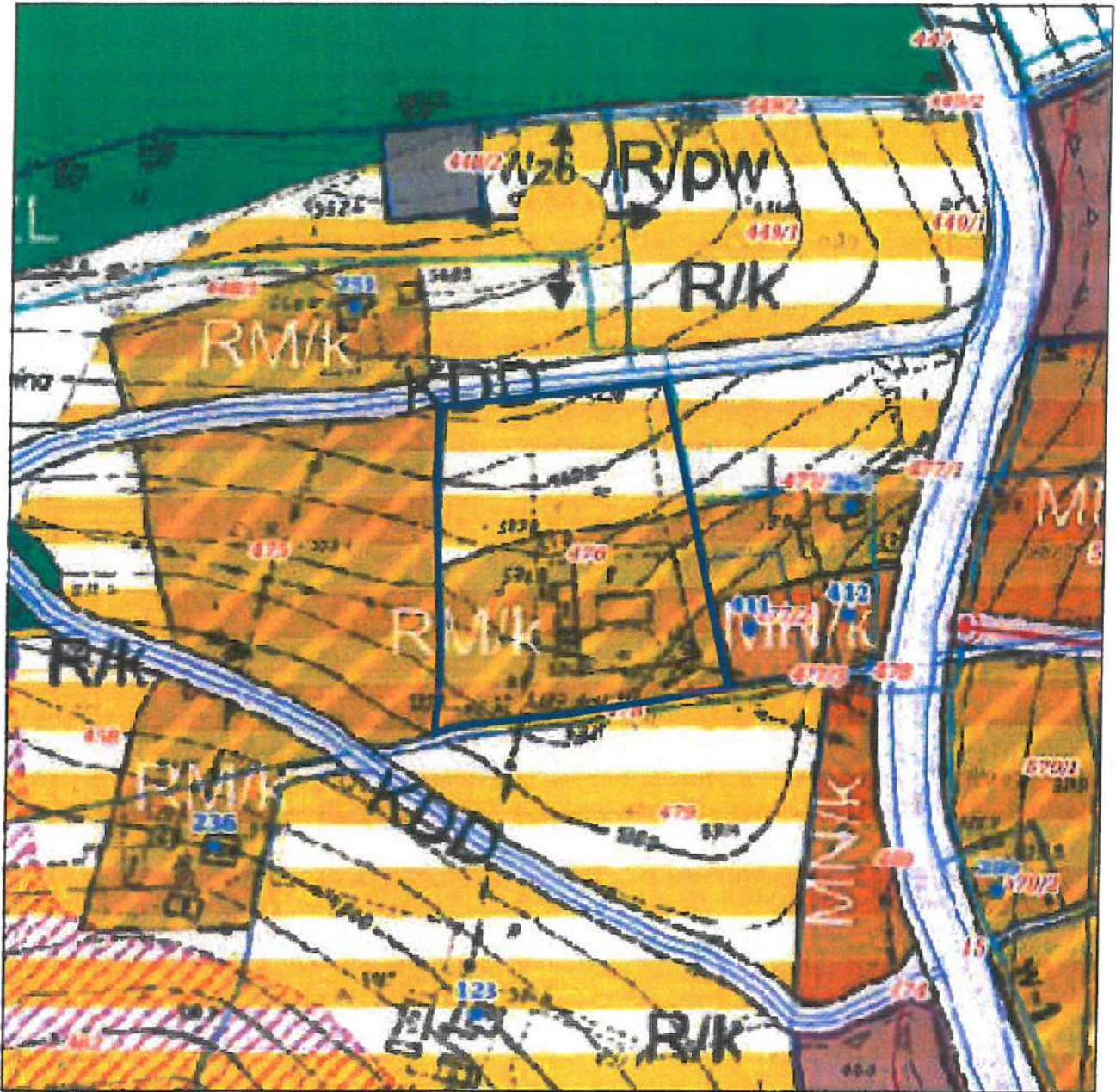
§ 3. Wykonanie niniejszej uchwały powierza się Wójtowi Gminy Chełmiec.

§ 4. Uchwała wchodzi w życie z dniem podjęcia.

Przewodniczący Rady Gminy




Jakub Ledniowski



LEGENDA

 GRANICE OPRACOWANIA ZMIANY PLANU
ZAGOSPODAROWANIA PRZESTRZENNEGO

SKALA OPRACOWANIA 1:2000



Załącznik nr 1
do Uchwały Rady Gminy Chełmiec
nr XI/162/2025
z dnia 30 stycznia 2025 r.

Przewodniczący Rady Gminy

Jakub Ledniowski

UCHWAŁA NR XI/166/2025
RADY GMINY CHELMIEC

z dnia 30 stycznia 2025 r.

**w sprawie przystąpienia do zmiany miejscowego planu zagospodarowania przestrzennego w Gminie
Chelmiec obejmującego część działki nr 170 położonej w obrębie Kunów.**

Na podstawie art. 18 ust. 2 pkt. 5 ustawy z dnia 8 marca 1990 r. o samorządzie gminnym (t.j. Dz.U. z 2024 r. poz. 1465), art. 3 ust. 1, art. 14 ustawy z dnia 27 marca 2003 r. o planowaniu i zagospodarowaniu przestrzennym (t.j. Dz. U. z 2024 r. poz. 1130) - Rada Gminy Chelmiec, na wniosek Wójta Gminy Chelmiec uchwala co następuje:


§ 1. 1. Przystępuje się do sporządzenia zmiany miejscowego planu zagospodarowania przestrzennego w Gminie Chelmiec obejmującego część działki nr 170 położonej w obrębie Kunów.

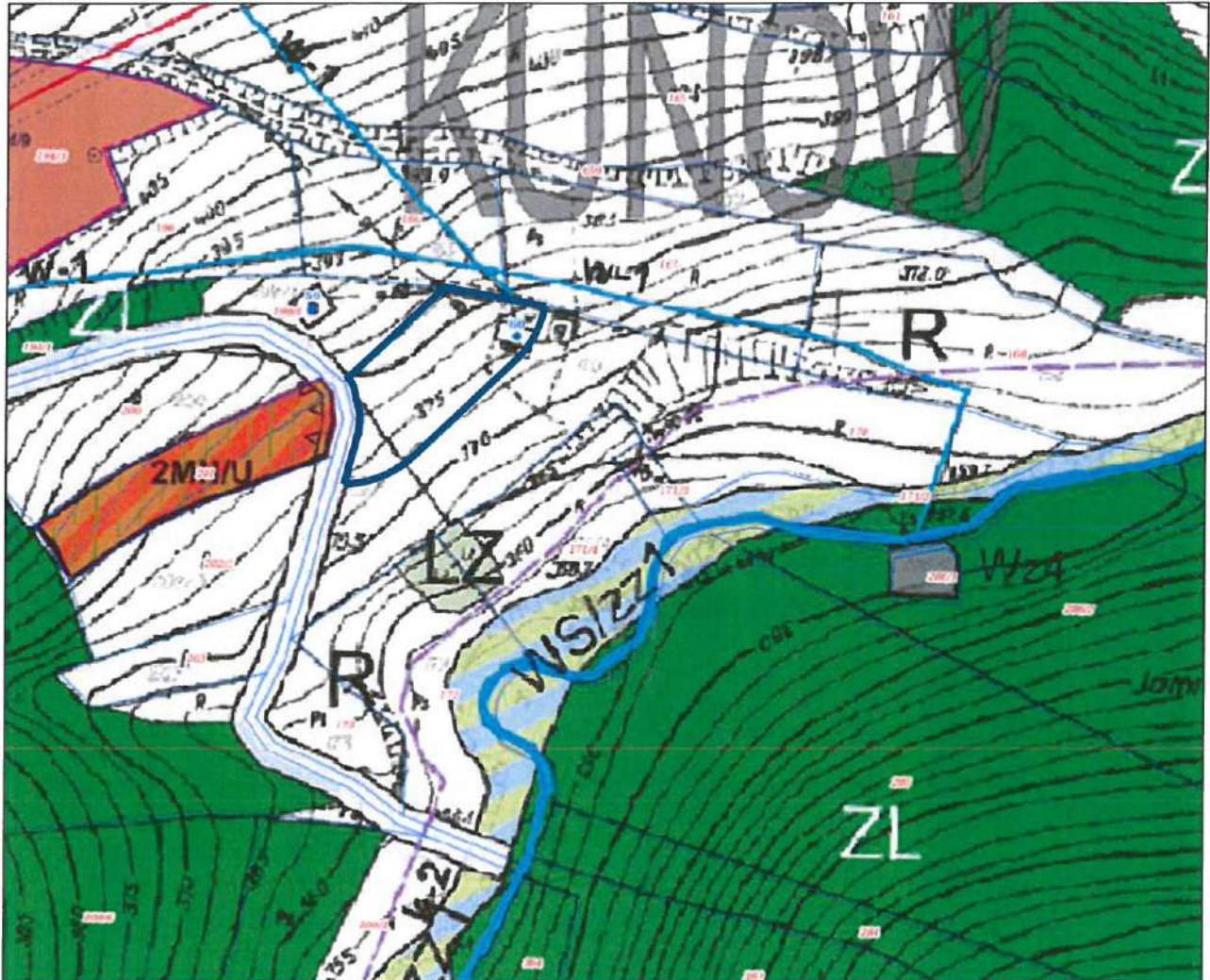
2. Granice opracowania zostały określone na załączniku graficznym Nr 1, stanowiącym integralną część niniejszej uchwały.

§ 2. Zmiana planu wymieniona w § 1 zostanie sporządzona w oparciu o Studium uwarunkowań i kierunków zagospodarowania przestrzennego Gminy Chelmiec – zatwierdzone Uchwałą Rady Gminy Chelmiec Nr XLV/1174/2023 z dnia 8 grudnia 2023 r.

§ 3. Wykonanie niniejszej uchwały powierza się Wójtowi Gminy Chelmiec.

§ 4. Uchwała wchodzi w życie z dniem podjęcia.

Przewodniczący Rady Gminy

Jakub Ledniowski



LEGENDA

 GRANICE OPRACOWANIA ZMIANY PLANU
ZAGOSPODAROWANIA PRZESTRZENNEGO

SKALA OPRACOWANIA 1:2000



Przewodniczący Rady Gminy

Jakub Ledniowski

UCHWAŁA NR XI/144/2025
RADY GMINY CHELMIEC

z dnia 30 stycznia 2025 r.

**w sprawie przystąpienia do zmiany miejscowego planu zagospodarowania przestrzennego w Gminie
Chelmiec obejmującego część działki 493/2 położonej w obrębie Piątkowa.**

Na podstawie art. 18 ust. 2 pkt. 5 ustawy z dnia 8 marca 1990 r. o samorządzie gminnym (t.j. Dz.U. z 2024 r. poz. 1465), art. 3 ust. 1, art. 14 ustawy z dnia 27 marca 2003 r. o planowaniu i zagospodarowaniu przestrzennym (t.j. Dz. U. z 2024 r. poz. 1130) - Rada Gminy Chelmiec, na wniosek Wójta Gminy Chelmiec uchwała co następuje:

§ 1. 1. Przystępuje się do sporządzenia zmiany miejscowego planu zagospodarowania przestrzennego w Gminie Chelmiec obejmującego część działki nr 493/2 położonej w obrębie Piątkowa.

2. Granice opracowania zostały określone na załączniku graficznym Nr 1, stanowiącym integralną część niniejszej uchwały.

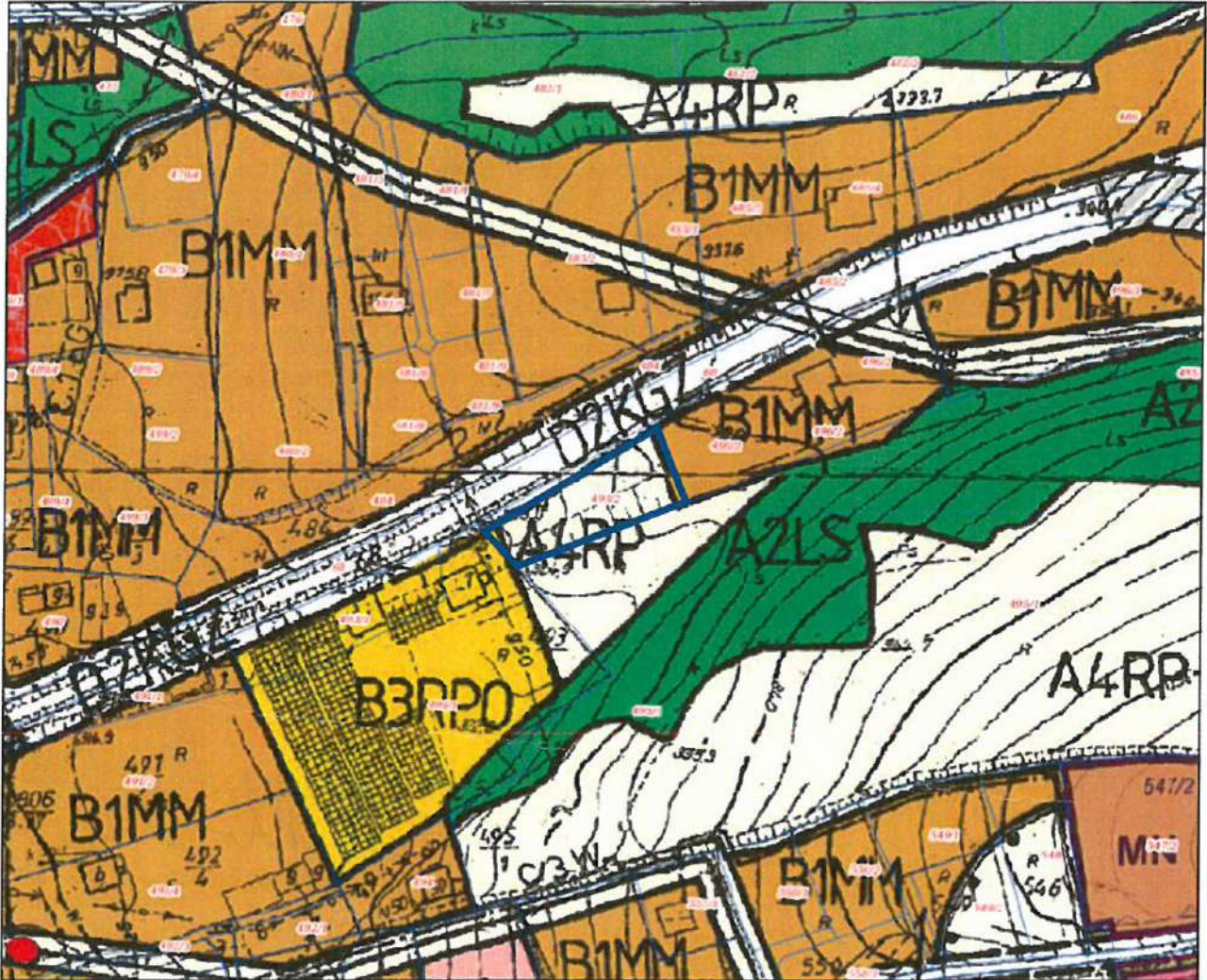
§ 2. Zmiana planu wymieniona w § 1 zostanie sporządzona w oparciu o Studium uwarunkowań i kierunków zagospodarowania przestrzennego Gminy Chelmiec – zatwierdzone Uchwałą Rady Gminy Chelmiec Nr XLV/1174/2023 z dnia 8 grudnia 2023 r.

§ 3. Wykonanie niniejszej uchwały powierza się Wójtowi Gminy Chelmiec.

§ 4. Uchwała wchodzi w życie z dniem podjęcia.

Przewodniczący Rady Gminy

Jakub Ledniowski



LEGENDA

 GRANICE OPRACOWANIA ZMIANY PLANU
ZAGOSPODAROWANIA PRZESTRZENNEGO

SKALA OPRACOWANIA 1:2000



Przewodniczący Rady Gminy

Jakub Ledniowski

**UCHWAŁA NR XI/163/2025
RADY GMINY CHELMIEC**

z dnia 30 stycznia 2025 r.

**w sprawie przystąpienia do zmiany miejscowego planu zagospodarowania przestrzennego w Gminie
Chelmiec obejmującego część działki nr 24 położonej w obrębie Januszowa.**

Na podstawie art. 18 ust. 2 pkt. 5 ustawy z dnia 8 marca 1990 r. o samorządzie gminnym (t.j. Dz.U. z 2024 r. poz. 1465), art. 3 ust. 1, art. 14 ustawy z dnia 27 marca 2003 r. o planowaniu i zagospodarowaniu przestrzennym (t.j. Dz. U. z 2024 r. poz. 1130) - Rada Gminy Chelmiec, na wniosek Wójta Gminy Chelmiec uchwała co następuje:

§ 1. 1. Przystępuje się do sporządzenia zmiany miejscowego planu zagospodarowania przestrzennego w Gminie Chelmiec obejmującego część działki nr 24 położonej w obrębie Januszowa.

2. Granice opracowania zostały określone na załączniku graficznym Nr 1, stanowiącym integralną część niniejszej uchwały.

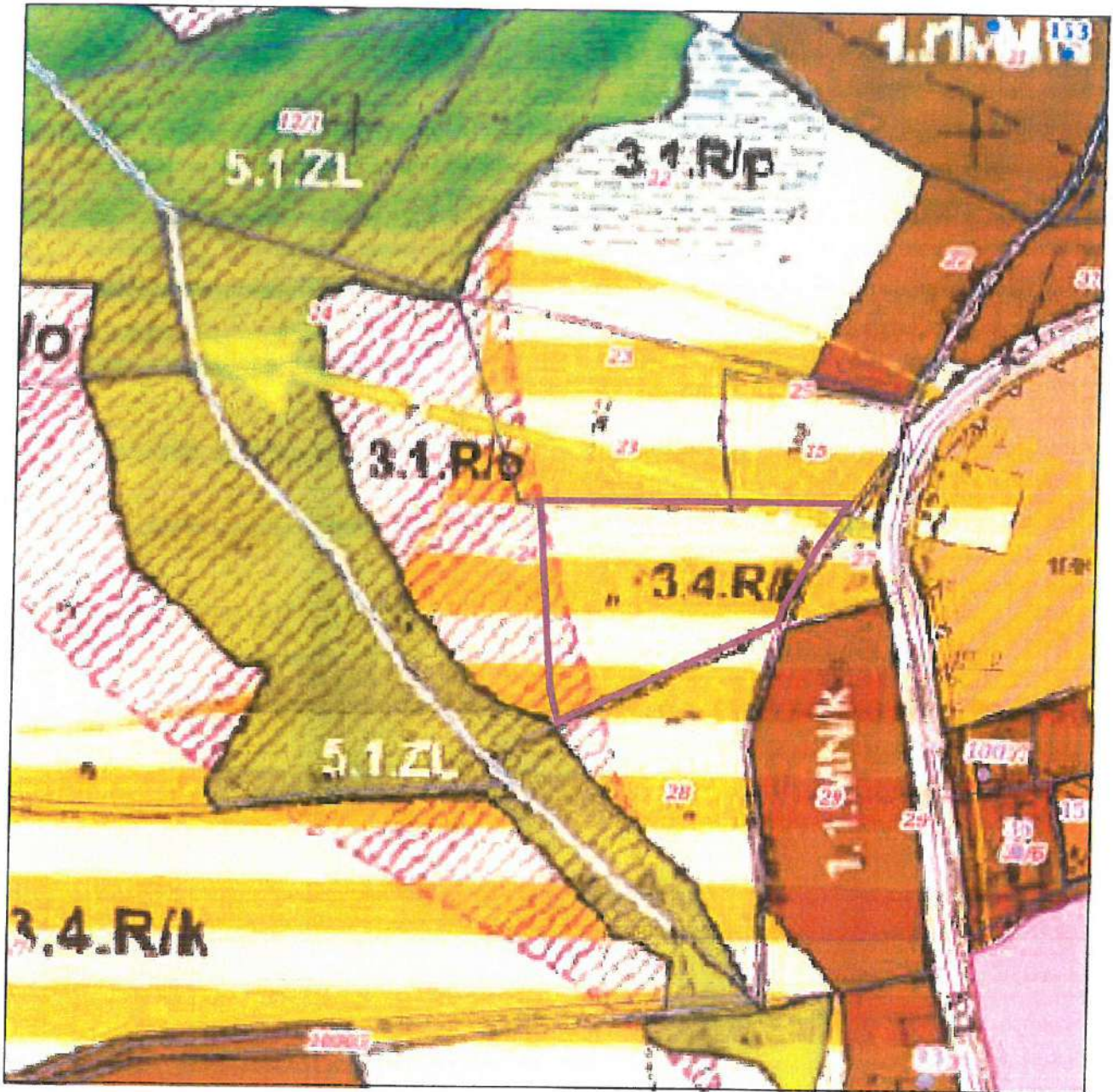
§ 2. Zmiana planu wymieniona w § 1 zostanie sporządzona w oparciu o Studium uwarunkowań i kierunków zagospodarowania przestrzennego Gminy Chelmiec – zatwierdzone Uchwałą Rady Gminy Chelmiec Nr XLV/1174/2023 z dnia 8 grudnia 2023 r.

§ 3. Wykonanie niniejszej uchwały powierza się Wójtowi Gminy Chelmiec.

§ 4. Uchwała wchodzi w życie z dniem podjęcia.

Przewodniczący Rady Gminy

Jakub Ledniowski



LEGENDA

 GRANICE OPRACOWANIA ZMIANY PLANU
ZAGOSPODAROWANIA PRZESTRZENNEGO

SKALA OPRACOWANIA 1:2000



Załącznik nr 1
do Uchwały Rady Gminy Chelmiec
nr XI/163/2025
z dnia 30 stycznia 2025 r.

Przewodniczący Rady Gminy


Jakub Ledniowski

**UCHWAŁA NR XII/249/2025
RADY GMINY CHELMIEC**

z dnia 20 lutego 2025 r.

w sprawie przystąpienia do zmiany miejscowego planu zagospodarowania przestrzennego w Gminie Chełmiec obejmującego część działki nr 81 położonej w obrębie Klimkówka.

Na podstawie art. 18 ust. 2 pkt. 5 ustawy z dnia 8 marca 1990 r. o samorządzie gminnym (t.j. Dz.U. z 2024 r. poz. 1465), art. 3 ust. 1, art. 14 ustawy z dnia 27 marca 2003 r. o planowaniu i zagospodarowaniu przestrzennym (t.j. Dz. U. z 2024 r. poz. 1130) - Rada Gminy Chełmiec, na wniosek Wójta Gminy Chełmiec uchwala co następuje:

§ 1. 1. Przystępuje się do sporządzenia zmiany miejscowego planu zagospodarowania przestrzennego w Gminie Chełmiec obejmującego część działki nr 81 położonej w obrębie Klimkówka.

2. Granice opracowania zostały określone na załączniku graficznym Nr 1, stanowiącym integralną część niniejszej uchwały.

§ 2. Zmiana planu wymieniona w § 1 zostanie sporządzona w oparciu o Studium uwarunkowań i kierunków zagospodarowania przestrzennego Gminy Chełmiec – zatwierdzone Uchwałą Rady Gminy Chełmiec Nr XLV/1174/2023 z dnia 8 grudnia 2023 r.

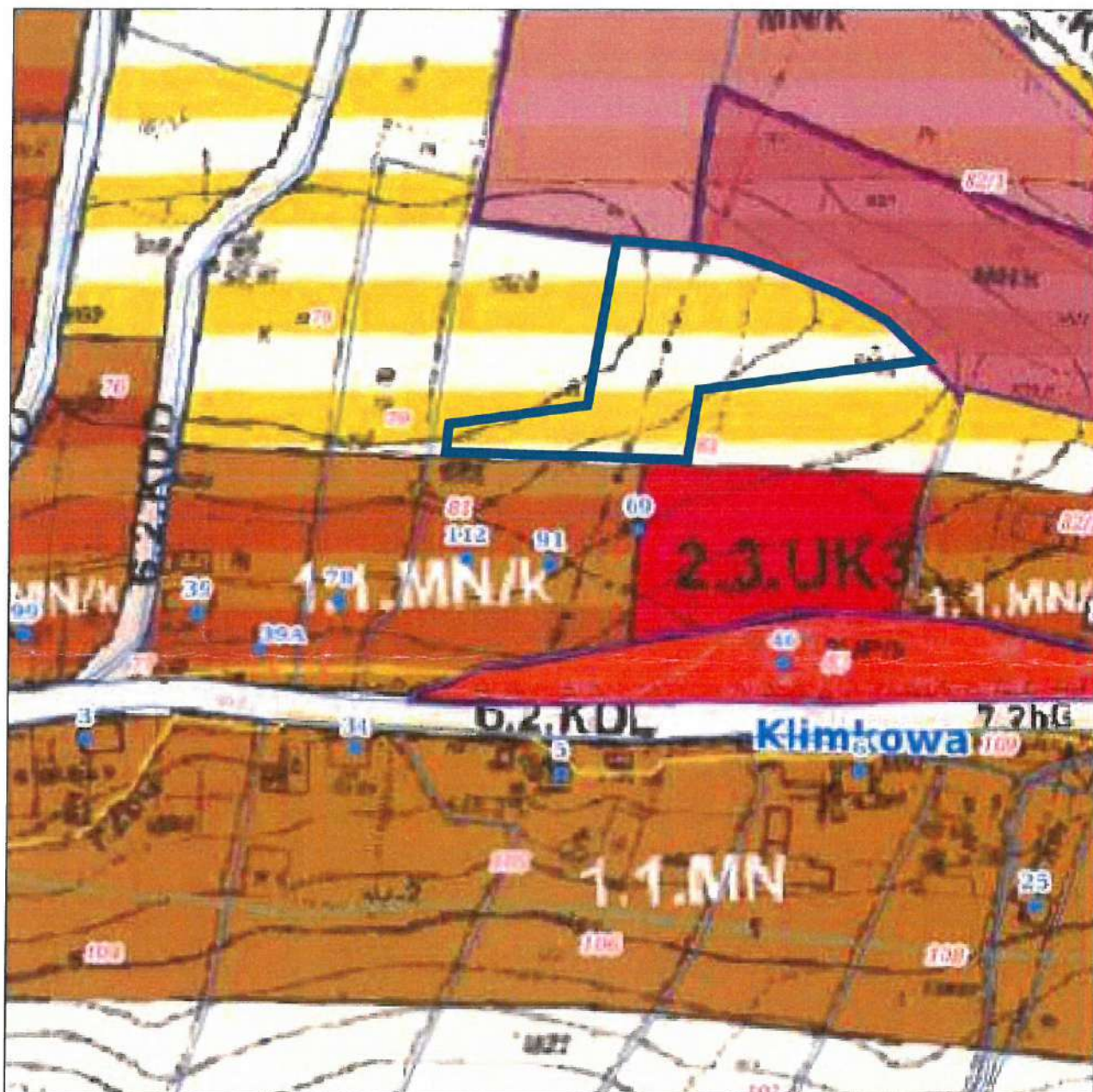
§ 3. Wykonanie niniejszej uchwały powierza się Wójtowi Gminy Chełmiec.

§ 4. Uchwała wchodzi w życie z dniem podjęcia.

Przewodniczący Rady Gminy




Jakub Ledniowski



LEGENDA

 GRANICE OPRACOWANIA ZMIANY PLANU
ZAGOSPODAROWANIA PRZESTRZENNEGO

SKALA OPRACOWANIA 1:2000



Przewodniczący Rady Gminy

Jakub Ledniowski

UCHWAŁA NR XII/187/2025
RADY GMINY CHEŁMIEC

z dnia 20 lutego 2025 r.

w sprawie przystąpienia do zmiany miejscowego planu zagospodarowania przestrzennego w Gminie Chełmiec obejmującego część działki nr 619/4 położonej w obrębie Wielogłowy.

Na podstawie art. 18 ust. 2 pkt. 5 ustawy z dnia 8 marca 1990 r. o samorządzie gminnym (t.j. Dz.U. z 2024 r. poz. 1465), art. 3 ust. 1, art. 14 ustawy z dnia 27 marca 2003 r. o planowaniu i zagospodarowaniu przestrzennym (t.j. Dz. U. z 2024 r. poz. 1130) - Rada Gminy Chełmiec, na wniosek Wójta Gminy Chełmiec uchwala co następuje:

§ 1. 1. Przystępuje się do sporządzenia zmiany miejscowego planu zagospodarowania przestrzennego w Gminie Chełmiec obejmującego część działki nr 619/4 położonej w obrębie Wielogłowy.

2. Granice opracowania zostały określone na załączniku graficznym Nr 1, stanowiącym integralną część niniejszej uchwały.

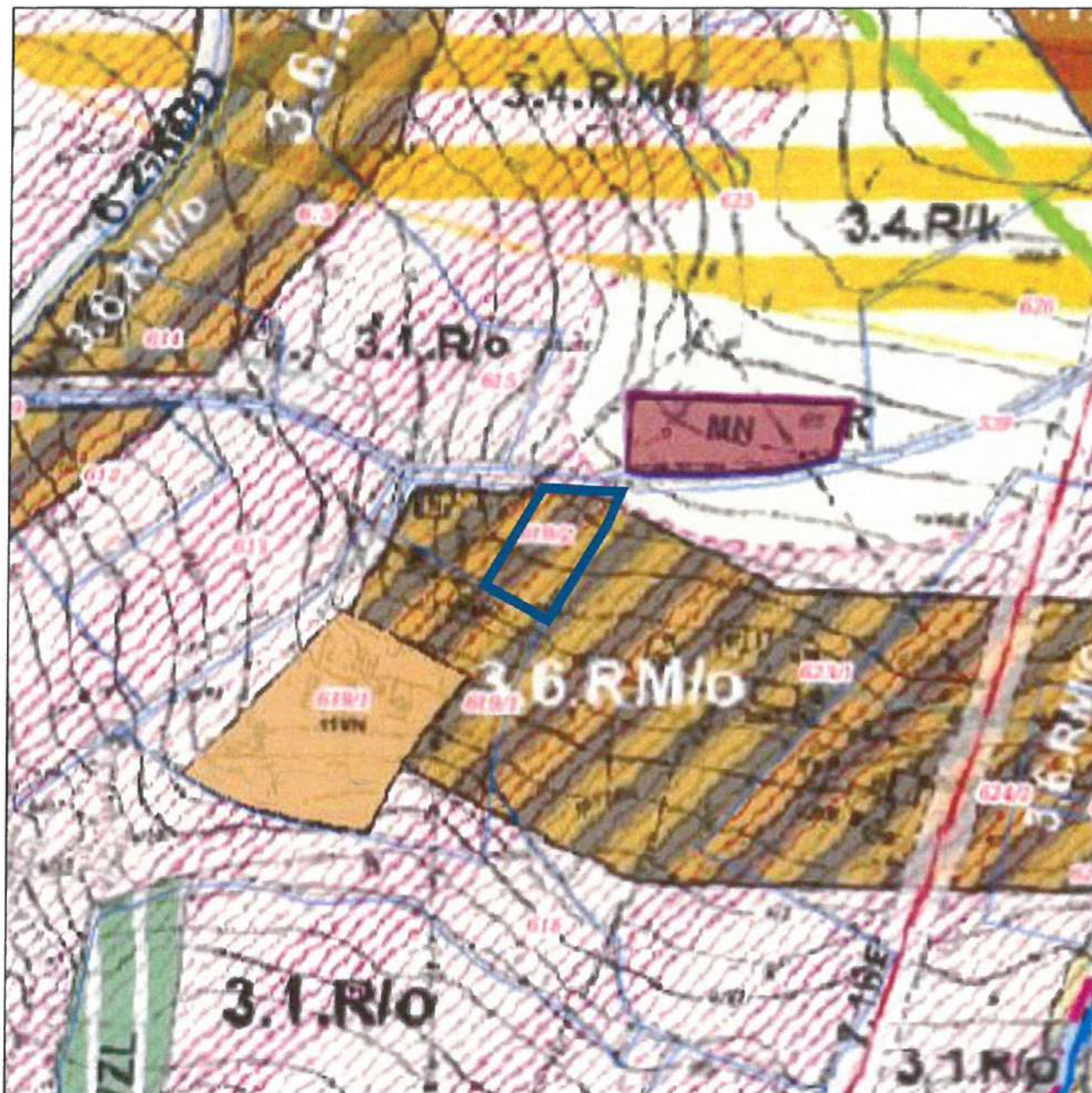
§ 2. Zmiana planu wymieniona w § 1 zostanie sporządzona w oparciu o Studium uwarunkowań i kierunków zagospodarowania przestrzennego Gminy Chełmiec – zatwierdzone Uchwałą Rady Gminy Chełmiec Nr XLV/1174/2023 z dnia 8 grudnia 2023 r.

§ 3. Wykonanie niniejszej uchwały powierza się Wójtowi Gminy Chełmiec.

§ 4. Uchwała wchodzi w życie z dniem podjęcia.

Przewodniczący Rady Gminy


Jakub Ledniowski



LEGENDA

 GRANICE OPRACOWANIA ZMIANY PLANU
ZAGOSPODAROWANIA PRZESTRZENNEGO

SKALA OPRACOWANIA 1:2000



Przewodniczący Rady Gminy

Jakub Ledniowski

UCHWAŁA NR XII/248/2025
RADY GMINY CHELMIEC

z dnia 20 lutego 2025 r.

**w sprawie przystąpienia do zmiany miejscowego planu zagospodarowania przestrzennego w Gminie
Chelmiec obejmującego działkę nr 260/4 położoną w obrębie Świniarsko.**

Na podstawie art. 18 ust. 2 pkt. 5 ustawy z dnia 8 marca 1990 r. o samorządzie gminnym (t.j. Dz.U. z 2024 r. poz. 1465), art. 3 ust. 1, art. 14 ustawy z dnia 27 marca 2003 r. o planowaniu i zagospodarowaniu przestrzennym (t.j. Dz. U. z 2024 r. poz. 1130) - Rada Gminy Chelmiec, na wniosek Wójta Gminy Chelmiec uchwala co następuje:

§ 1. 1. Przystępuje się do sporządzenia zmiany miejscowego planu zagospodarowania przestrzennego w Gminie Chelmiec obejmującego działkę nr 260/4 położoną w obrębie Świniarsko.

2. Granice opracowania zostały określone na załączniku graficznym Nr 1, stanowiącym integralną część niniejszej uchwały.

§ 2. Zmiana planu wymieniona w § 1 zostanie sporządzona w oparciu o Studium uwarunkowań i kierunków zagospodarowania przestrzennego Gminy Chelmiec – zatwierdzone Uchwałą Rady Gminy Chelmiec Nr XLV/1174/2023 z dnia 8 grudnia 2023 r.

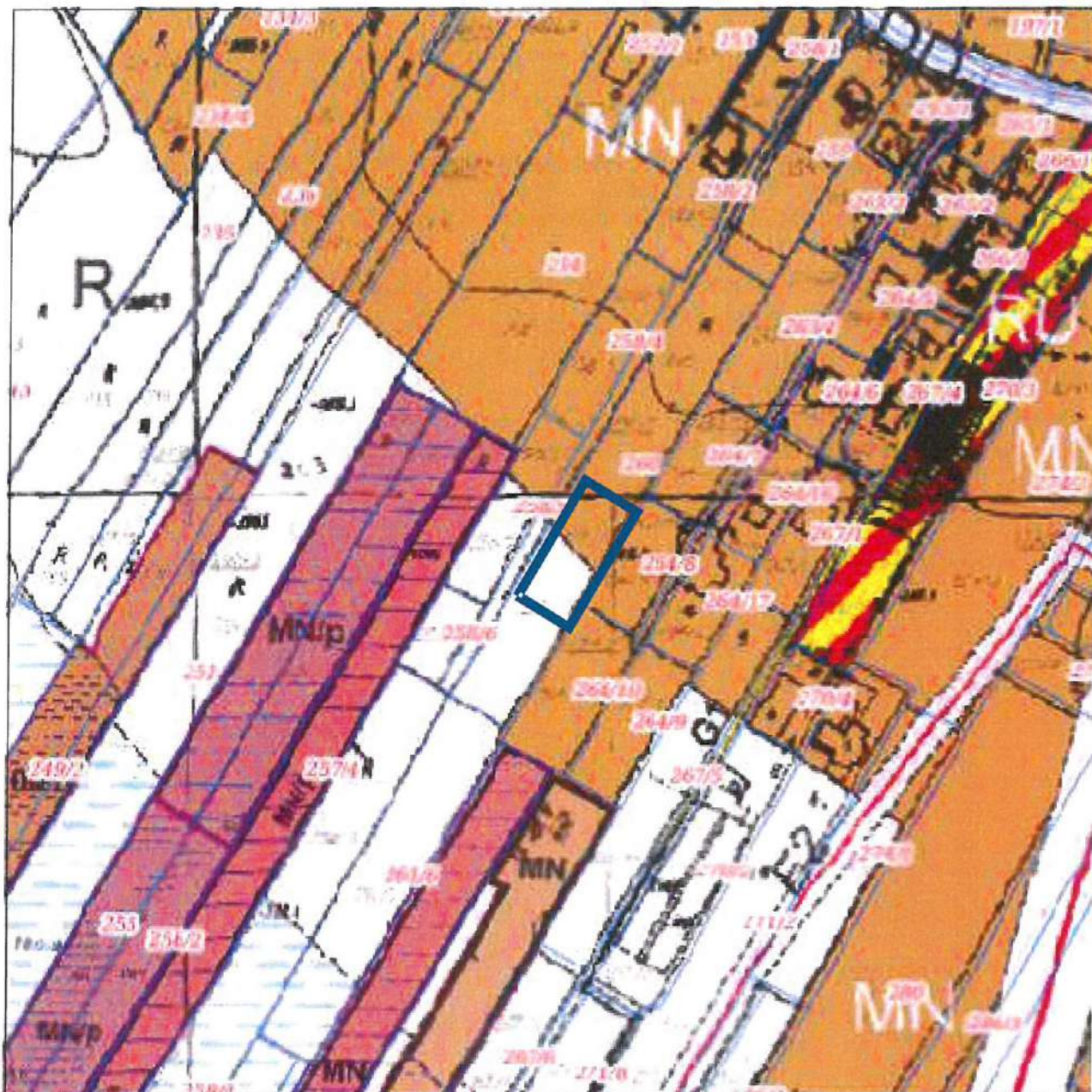
§ 3. Wykonanie niniejszej uchwały powierza się Wójtowi Gminy Chelmiec.

§ 4. Uchwała wchodzi w życie z dniem podjęcia.

Przewodniczący Rady Gminy



Jakub Ledniowski



LEGENDA

 GRANICE OPRACOWANIA ZMIANY PLANU
ZAGOSPODAROWANIA PRZESTRZENNEGO

SKALA OPRACOWANIA 1:2000



Przewodniczący Rady Gminy



Jakub Ledniowski

UCHWAŁA NR XII/247/2025
RADY GMINY CHELMIEC

z dnia 20 lutego 2025 r.

**w sprawie przystąpienia do zmiany miejscowego planu zagospodarowania przestrzennego w Gminie
Chelmiec obejmującego działkę nr 260/5 położoną w obrębie Świniarsko.**

Na podstawie art. 18 ust. 2 pkt. 5 ustawy z dnia 8 marca 1990 r. o samorządzie gminnym (t.j. Dz.U. z 2024 r. poz. 1465), art. 3 ust. 1, art. 14 ustawy z dnia 27 marca 2003 r. o planowaniu i zagospodarowaniu przestrzennym (t.j. Dz. U. z 2024 r. poz. 1130) - Rada Gminy Chelmiec, na wniosek Wójta Gminy Chelmiec uchwala co następuje:

§ 1. 1. Przystępuje się do sporządzenia zmiany miejscowego planu zagospodarowania przestrzennego w Gminie Chelmiec obejmującej działkę nr 260/5 położoną w obrębie Świniarsko.

2. Granice opracowania zostały określone na załączniku graficznym Nr I, stanowiącym integralną część niniejszej uchwały.

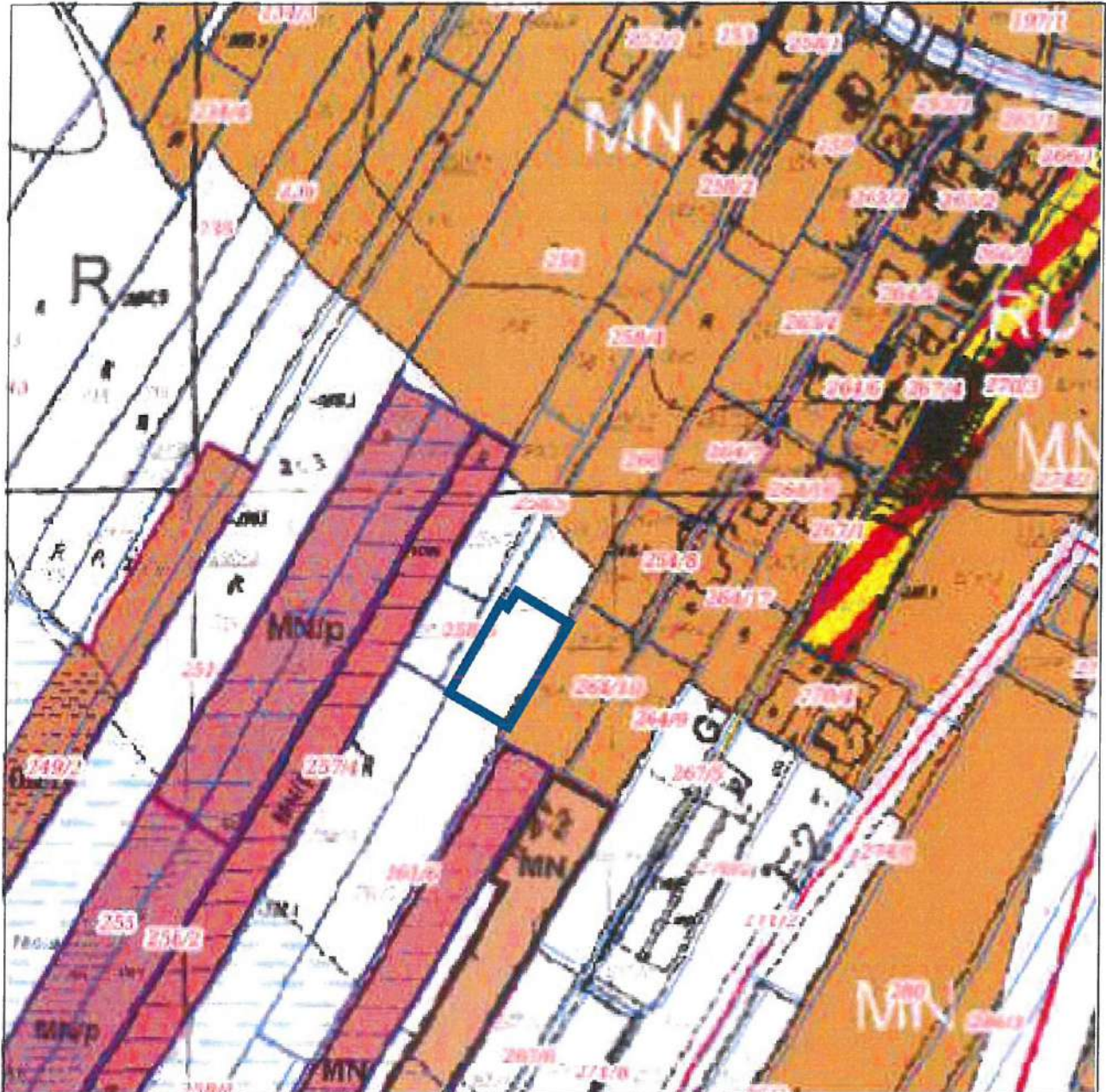
§ 2. Zmiana planu wymieniona w § 1 zostanie sporządzona w oparciu o Studium uwarunkowań i kierunków zagospodarowania przestrzennego Gminy Chelmiec – zatwierdzone Uchwałą Rady Gminy Chelmiec Nr XLV/1174/2023 z dnia 8 grudnia 2023 r.

§ 3. Wykonanie niniejszej uchwały powierza się Wójtowi Gminy Chelmiec.

§ 4. Uchwała wchodzi w życie z dniem podjęcia.

Przewodniczący Rady Gminy

Jakub Ledniowski



LEGENDA

 GRANICE OPRACOWANIA ZMIANY PLANU
ZAGOSPODAROWANIA PRZESTRZENNEGO

SKALA OPRACOWANIA 1:2000



Przewodniczący Rady Gminy

Jakub Ledniowski

UCHWAŁA NR XII/207/2025
RADY GMINY CHELMIEC

z dnia 20 lutego 2025 r.

**w sprawie przystąpienia do zmiany miejscowego planu zagospodarowania przestrzennego w Gminie
Chelmiec obejmującego część działki nr 142 położonej w obrębie Paszyn.**

Na podstawie art. 18 ust. 2 pkt. 5 ustawy z dnia 8 marca 1990 r. o samorządzie gminnym (t.j. Dz.U. z 2024 r. poz. 1465), art. 3 ust. 1, art. 14 ustawy z dnia 27 marca 2003 r. o planowaniu i zagospodarowaniu przestrzennym (t.j. Dz. U. z 2024 r. poz. 1130) - Rada Gminy Chelmiec, na wniosek Wójta Gminy Chelmiec uchwala co następuje:

§ 1. 1. Przystępuje się do sporządzenia zmiany miejscowego planu zagospodarowania przestrzennego w Gminie Chelmiec obejmującego część działki nr 142 położonej w obrębie Paszyn.

2. Granice opracowania zostały określone na załączniku graficznym Nr 1, stanowiącym integralną część niniejszej uchwały.

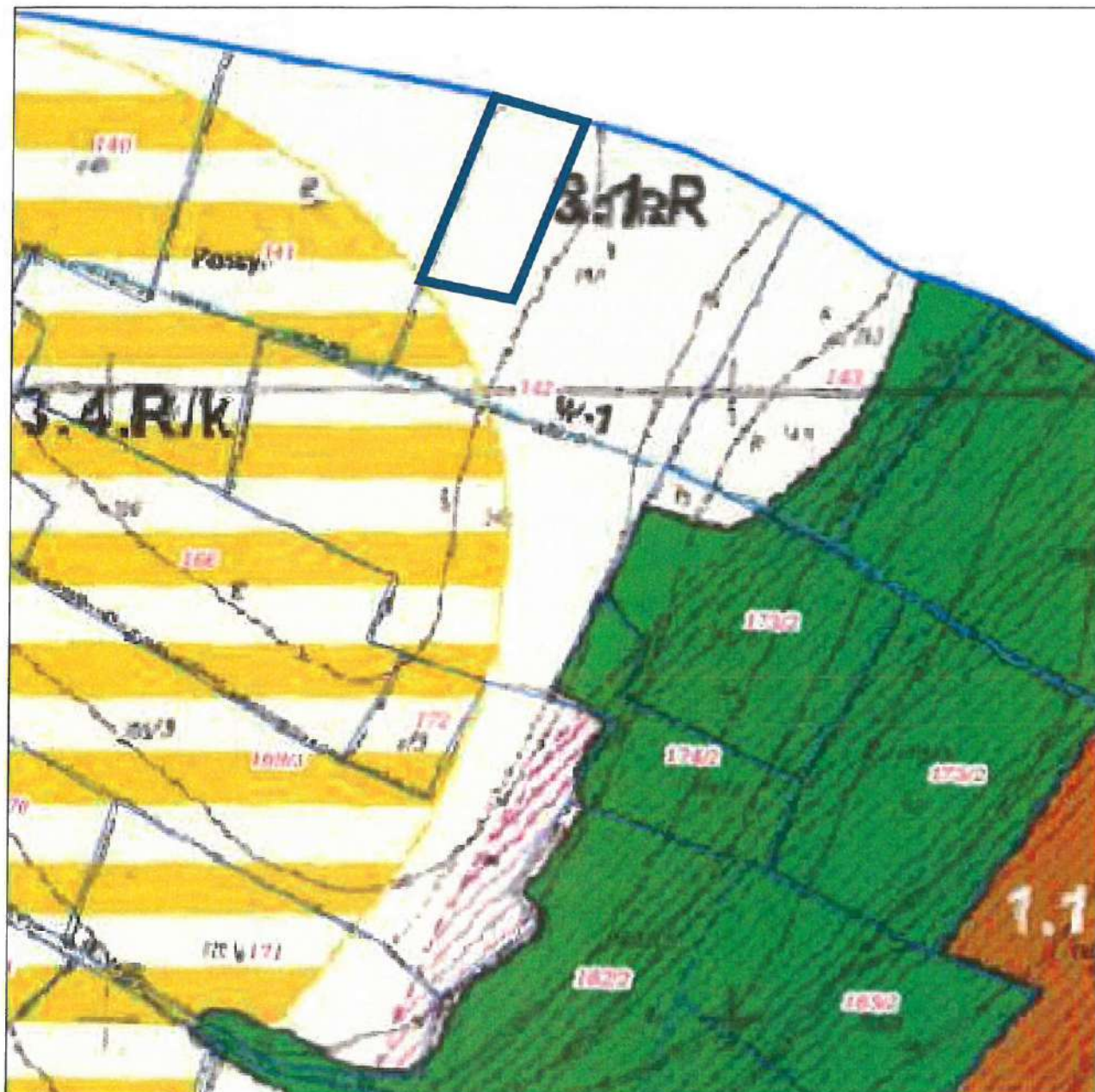
§ 2. Zmiana planu wymieniona w § 1 zostanie sporządzona w oparciu o Studium uwarunkowań i kierunków zagospodarowania przestrzennego Gminy Chelmiec – zatwierdzone Uchwałą Rady Gminy Chelmiec Nr XLV/1174/2023 z dnia 8 grudnia 2023 r.

§ 3. Wykonanie niniejszej uchwały powierza się Wójtowi Gminy Chelmiec.

§ 4. Uchwała wchodzi w życie z dniem podjęcia.

Przewodniczący Rady Gminy


Jakub Ledniowski



LEGENDA

 GRANICE OPRACOWANIA ZMIANY PLANU
ZAGOSPODAROWANIA PRZESTRZENNEGO

SKALA OPRACOWANIA 1:2000



Przewodniczący Rady Gminy

Jakub Ledniowski

UCHWAŁA NR XI/140/2025
RADY GMINY CHEŁMIEC

z dnia 30 stycznia 2025 r.

w sprawie przystąpienia do zmiany miejscowego planu zagospodarowania przestrzennego w Gminie Chełmiec obejmującego części działek nr 423/3, 423/4, 423/6 i 423/7 położonych w obrębie Chomranice.

Na podstawie art. 18 ust. 2 pkt. 5 ustawy z dnia 8 marca 1990 r. o samorządzie gminnym (t.j. Dz.U. z 2024 r. poz. 1465), art. 3 ust. 1, art. 14 ustawy z dnia 27 marca 2003 r. o planowaniu i zagospodarowaniu przestrzennym (t.j. Dz. U. z 2024 r. poz. 1130) - Rada Gminy Chełmiec, na wniosek Wójta Gminy Chełmiec uchwała co następuje:

§ 1. 1. Przystępuje się do sporządzenia zmiany miejscowego planu zagospodarowania przestrzennego w Gminie Chełmiec obejmującego części działek nr 423/3, 423/4, 423/6 i 423/7 położonych w obrębie Chomranice.

2. Granice opracowania zostały określone na załączniku graficznym Nr 1, stanowiącym integralną część niniejszej uchwały.

§ 2. Zmiana planu wymieniona w § 1 zostanie sporządzona w oparciu o Studium uwarunkowań i kierunków zagospodarowania przestrzennego Gminy Chełmiec – zatwierdzone Uchwałą Rady Gminy Chełmiec Nr XLV/1174/2023 z dnia 8 grudnia 2023 r.

§ 3. Wykonanie niniejszej uchwały powierza się Wójtowi Gminy Chełmiec.

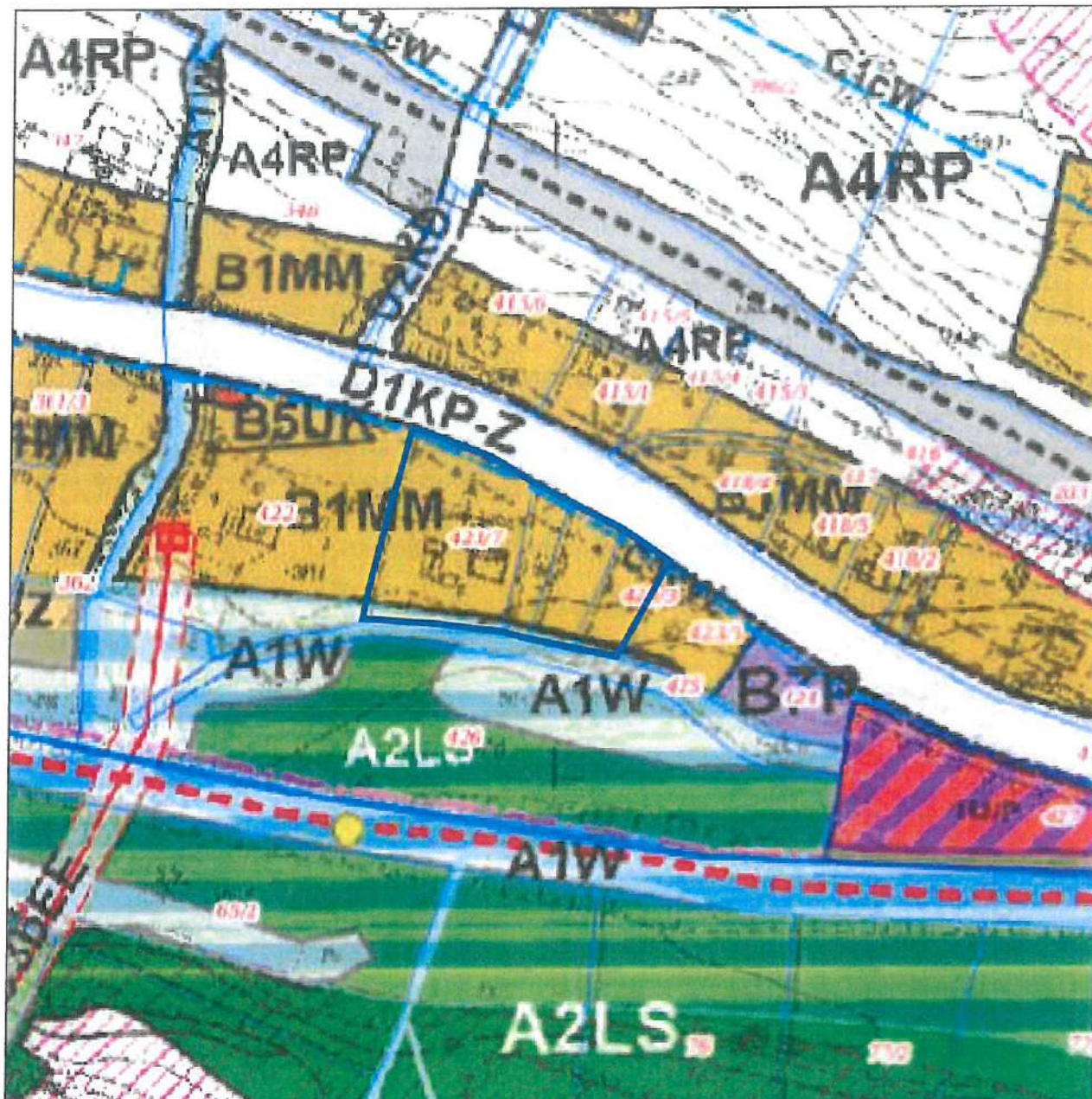
§ 4. Uchwała wchodzi w życie z dniem podjęcia.

Przewodniczący Rady Gminy



Jakub Ledniowski





LEGENDA

 GRANICE OPRACOWANIA ZMIANY PLANU
ZAGOSPODAROWANIA PRZESTRZENNEGO

SKALA OPRACOWANIA 1:2000



Przewodniczący Rady Gminy

Jakub Ledniowski

UCHWAŁA NR XI/153/2025
RADY GMINY CHEŁMIEC

z dnia 30 stycznia 2025 r.

w sprawie przystąpienia do zmiany miejscowego planu zagospodarowania przestrzennego w Gminie Chełmiec obejmującego część działki nr 474/1 położonej w obrębie Librantowa.

Na podstawie art. 18 ust. 2 pkt. 5 ustawy z dnia 8 marca 1990 r. o samorządzie gminnym (t.j. Dz.U. z 2024 r. poz. 1465), art. 3 ust. 1, art. 14 ustawy z dnia 27 marca 2003 r. o planowaniu i zagospodarowaniu przestrzennym (t.j. Dz. U. z 2024 r. poz. 1130) - Rada Gminy Chełmiec, na wniosek Wójta Gminy Chełmiec uchwala co następuje:

§ 1. 1. Przystępuje się do sporządzenia zmiany miejscowego planu zagospodarowania przestrzennego w Gminie Chełmiec obejmującego część działki nr 474/1 położonej w obrębie Librantowa.

2. Granice opracowania zostały określone na załączniku graficznym Nr 1, stanowiącym integralną część niniejszej uchwały.

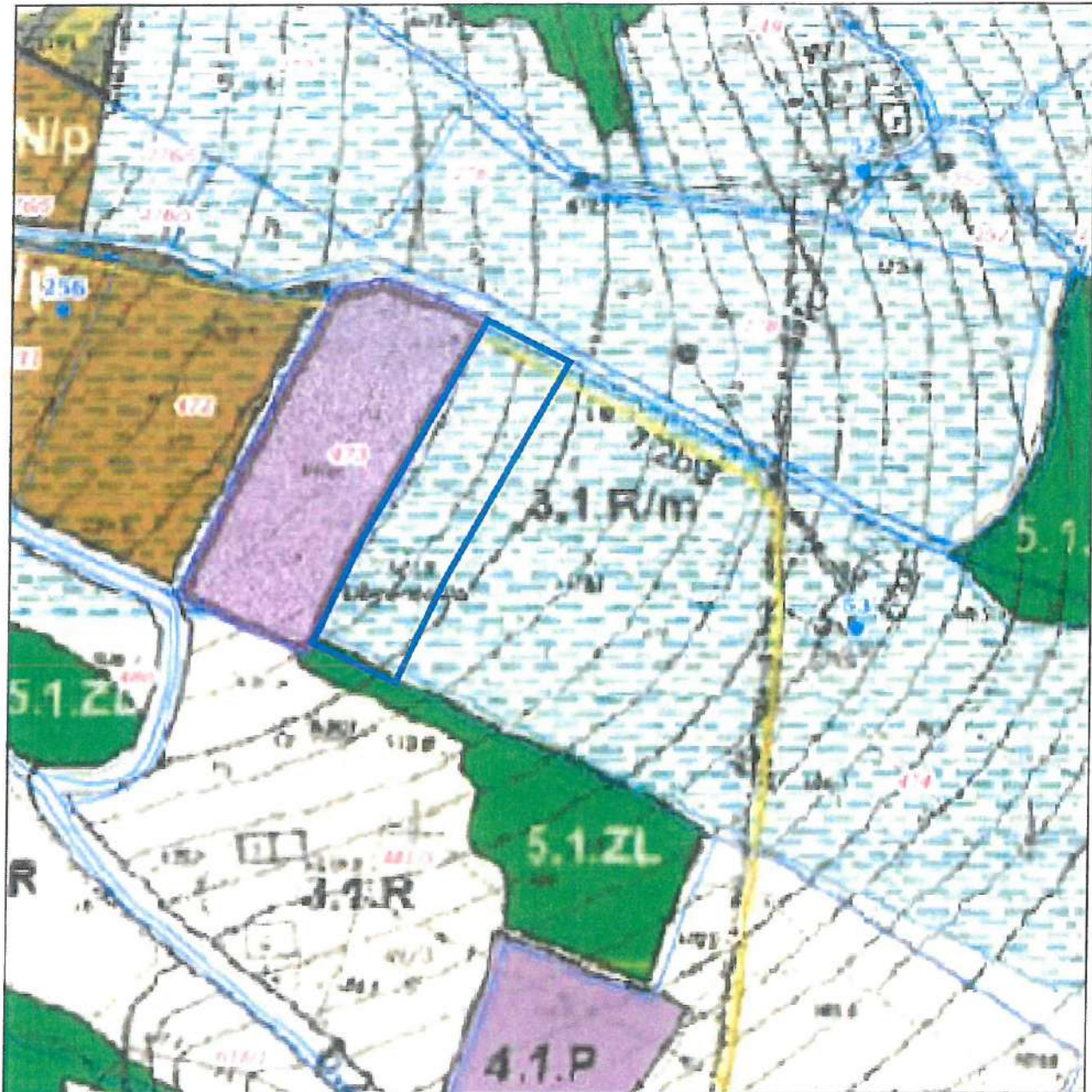
§ 2. Zmiana planu wymieniona w § 1 zostanie sporządzona w oparciu o Studium uwarunkowań i kierunków zagospodarowania przestrzennego Gminy Chełmiec – zatwierdzone Uchwałą Rady Gminy Chełmiec Nr XLV/1174/2023 z dnia 8 grudnia 2023 r.

§ 3. Wykonanie niniejszej uchwały powierza się Wójtowi Gminy Chełmiec.

§ 4. Uchwała wchodzi w życie z dniem podjęcia.

Przewodniczący Rady Gminy


Jakub Ledniowski



LEGENDA

 GRANICE OPRACOWANIA ZMIANY PLANU
ZAGOSPODAROWANIA PRZESTRZENNEGO

SKALA OPRACOWANIA 1:2000



Przewodniczący Rady Gminy

Jakub Ledniowski