







Ustalenia zmiany planu:

-  granica obszaru objętego miejscowym planem zagospodarowania przestrzennego
 teren zabudowy mieszkaniowej jednorodzinnej wolnostojącej
 linia rozgraniczająca tereny o różnym przeznaczeniu lub różnych zasadach zagospodarowania

Skala 1:2000



Układ współrzędnych płaskich prostokątnych PL-2000 strefa 7

Podkład mapowy w granicy obszaru objętego planem został przygotowany w postaci analogowej, wydanej przez Starostę Nowosądeckiego.

Wyrys ze Studium Uwarunkowań i Kierunków Zagospodarowania przestrzennego Gminy Chełmiec

