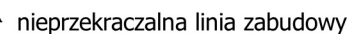
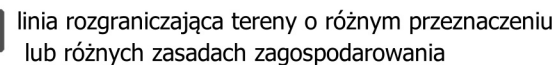
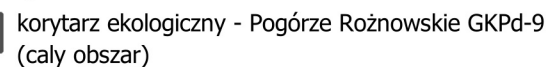




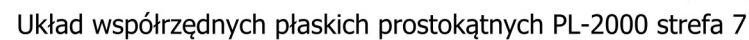
Ustalenia zmiany planu:



Elementy informacyjne oraz wynikające z przepisów  
odrębnych



Skala 1:2000



Podkład mapowy w granicy obszaru objętego planem został przygotowany w postaci analogowej, wydanej przez Starostę Nowosądeckiego.

## Wyrys ze Studium Uwarunkowań i Kierunków Zagospodarowania przestrzennego Gminy Chełmiec

