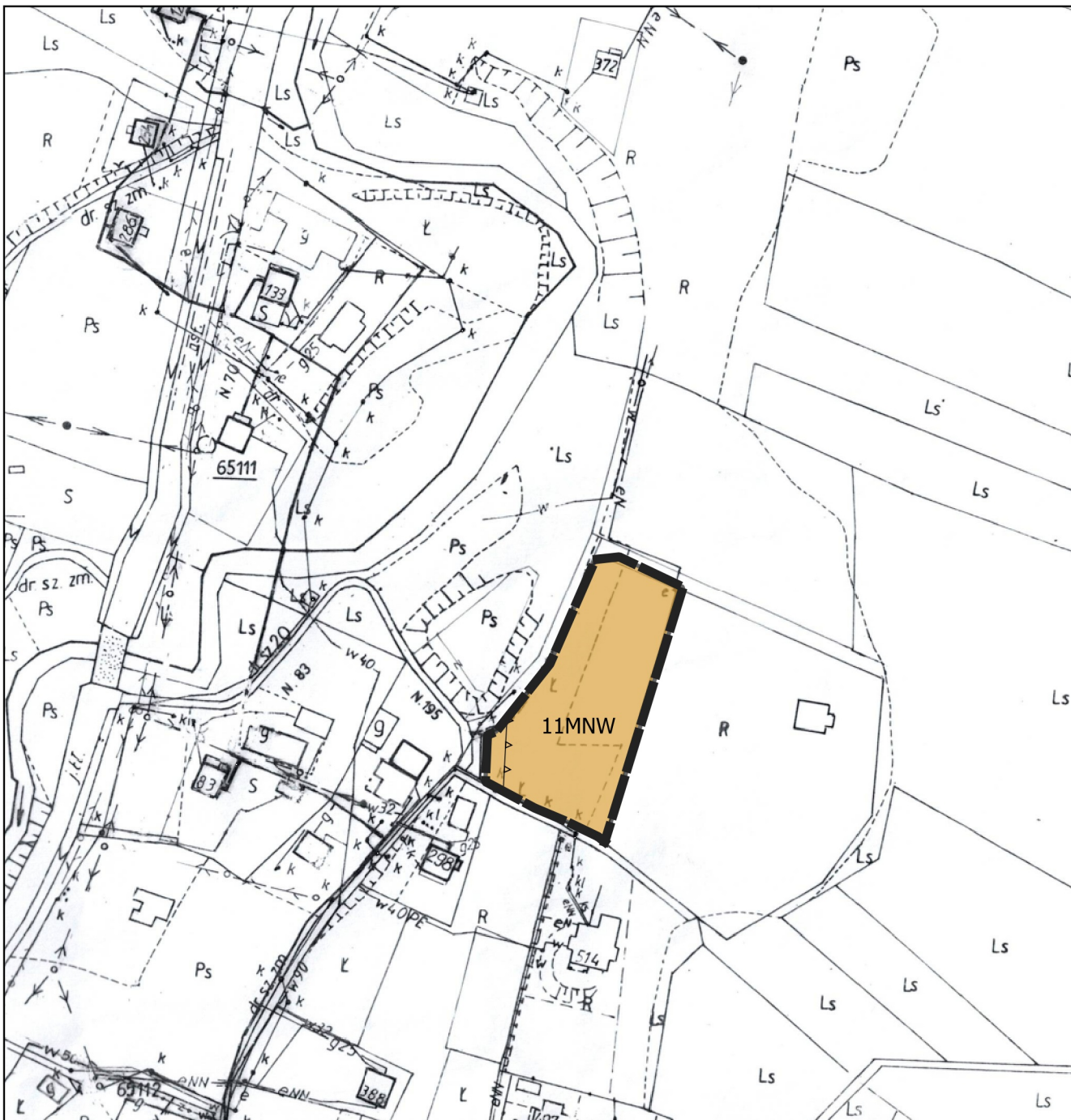








ZMIANA MIEJSCOWYCH PLANÓW ZAGOSPODAROWANIA PRZESTRZENNEGO W GMINIE CHEŁMIEC - OBRĘB PASZYN REJON DZ. NR 1113/10




Legenda:


Ustalenia zmiany planu:

-  granica obszaru objętego miejscowym planem zagospodarowania przestrzennego
-  teren zabudowy mieszkaniowej jednorodzinnej wolnostojącej
-  linia rozgraniczająca tereny o różnym przeznaczeniu lub różnych zasad zagospodarowania
-  nieprzekraczalna linia zabudowy

Elementy informacyjne oraz wynikające z przepisów odrębnych

-  korytarz ekologiczny - Pogórze Rożnowskie GPKd-9 (cały obszar)

Skala 1: 2000



Układ współrzędnych płaskich prostokątnych PL-2000 strefa 7

Podkład mapowy w granicy obszaru objętego planem został przygotowany w postaci analogowej, wydanej przez Starostę Nowosądeckiego.

Wyrys ze Studium Uwarunkowań i Kierunków Zagospodarowania Przestrzennego Gminy Chełmiec

