

**UCHWAŁA NR XIV/625/2025
RADY GMINY CHEŁMIEC**

z dnia 27 marca 2025 r.

**w sprawie przystąpienia do zmiany miejscowego planu zagospodarowania przestrzennego w Gminie
Chełmiec obejmującego rejon działek nr 1712/1, 1712/2, 1706 położonych w obrębie Paszyn.**

Na podstawie art. 18 ust. 2 pkt. 5 ustawy z dnia 8 marca 1990 r. o samorządzie gminnym (t.j. Dz.U. z 2024 r. poz. 1465), art. 3 ust. 1, art. 14 ustawy z dnia 27 marca 2003 r. o planowaniu i zagospodarowaniu przestrzennym (t.j. Dz. U. z 2024 r. poz. 1130) - Rada Gminy Chełmiec, na wniosek Wójta Gminy Chełmiec uchwala co następuje:

§ 1. 1. Przystępuje się do sporządzenia zmiany miejscowego planu zagospodarowania przestrzennego w Gminie Chełmiec obejmującego rejon działek 1712/1, 1712/2, 1706 położonych w obrębie Paszyn.

2. Granice opracowania zostały określone na załączniku graficznym Nr 1, stanowiącym integralną część niniejszej uchwały.

§ 2. Zmiana planu wymieniona w § 1 zostanie sporządzona w oparciu o Studium uwarunkowań i kierunków zagospodarowania przestrzennego Gminy Chełmiec – zatwierdzone Uchwałą Rady Gminy Chełmiec Nr XLV/1174/2023 z dnia 8 grudnia 2023 r.

§ 3. Wykonanie niniejszej uchwały powierza się Wójtowi Gminy Chełmiec.

§ 4. Uchwała wchodzi w życie z dniem podjęcia.

Przewodniczący Rady Gminy

Jakub Ledniowski

**UCHWAŁA NR XIV/801/2025
RADY GMINY CHEŁMIEC**

z dnia 27 marca 2025 r.

**w sprawie przystąpienia do zmiany miejscowego planu zagospodarowania przestrzennego w Gminie
Chełmiec obejmującego rejon działki nr 436/7 położonej w obrębie Świniarsko.**

Na podstawie art. 18 ust. 2 pkt. 5 ustawy z dnia 8 marca 1990 r. o samorządzie gminnym (t.j. Dz.U. z 2024 r. poz. 1465), art. 3 ust. 1, art. 14 ustawy z dnia 27 marca 2003 r. o planowaniu i zagospodarowaniu przestrzennym (t.j. Dz. U. z 2024 r. poz. 1130) - Rada Gminy Chełmiec, na wniosek Wójta Gminy Chełmiec uchwala co następuje:

§ 1. 1. Przystępuje się do sporządzenia zmiany miejscowego planu zagospodarowania przestrzennego w Gminie Chełmiec obejmującego działki nr 436/7 położonej w obrębie Świniarsko.

2. Granice opracowania zostały określone na załączniku graficznym Nr 1, stanowiącym integralną część niniejszej uchwały.

§ 2. Zmiana planu wymieniona w § 1 zostanie sporządzona w oparciu o Studium uwarunkowań i kierunków zagospodarowania przestrzennego Gminy Chełmiec – zatwierdzone Uchwałą Rady Gminy Chełmiec Nr XLV/1174/2023 z dnia 8 grudnia 2023 r.

§ 3. Wykonanie niniejszej uchwały powierza się Wójtowi Gminy Chełmiec.

§ 4. Uchwała wchodzi w życie z dniem podjęcia.

Przewodniczący Rady Gminy

Jakub Ledniowski

**UCHWAŁA NR III/15/2024
RADY GMINY CHEŁMIEC**

z dnia 28 maja 2024 r.

w sprawie przystąpienia do zmiany miejscowego planu zagospodarowania przestrzennego "Chełmiec VI" w Gminie Chełmiec obejmującego część działki nr 292 położonej w obrębie Trzetrzewina.

Na podstawie art. 18 ust. 2 pkt. 5 ustawy z dnia 8 marca 1990 r. o samorządzie gminnym (t.j. Dz.U. z 2024 r. poz. 609 ze zm.), art. 3 ust. 1, art. 14 ustawy z dnia 27 marca 2003 r. o planowaniu i zagospodarowaniu przestrzennym (t.j. Dz. U. z 2023 r. poz.977 ze zm.) - Rada Gminy Chełmiec, na wniosek Wójta Gminy Chełmiec uchwała co następuje:

§ 1. 1. Przystępuje się do sporządzenia zmiany miejscowego planu zagospodarowania przestrzennego „Chełmiec VI” w Gminie Chełmiec – zatwierdzonego uchwałą Rady Gminy Chełmiec Nr XXXIX(354)2005 z dnia 31 sierpnia 2005 roku (Dziennik Urzędowy Województwa Małopolskiego z dn. 19.10.2005 r. Nr 563 poz. 3992 z późn. zm.) tekst jednolity dot. części tekstowej planu (Dz. U. z dn. 30.05.2018 r. poz. 3931), obejmującego część działki nr 292 położonej w obrębie Trzetrzewina.

2. Granice opracowania zostały określone na załączniku graficznym Nr 1, stanowiącym integralną część niniejszej uchwały.

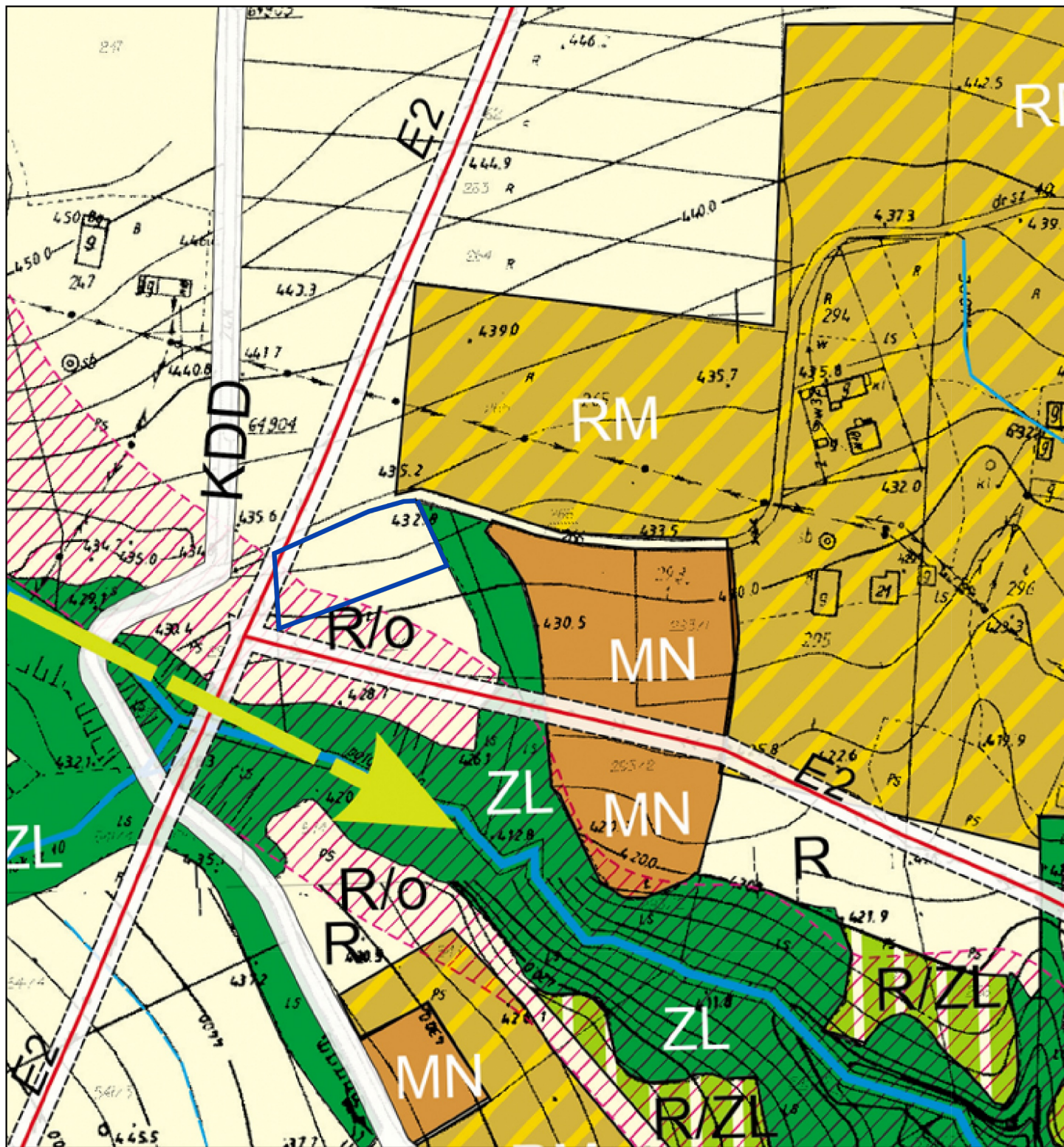
§ 2. Zmiana planu wymieniona w § 1 zostanie sporządzona w oparciu o Studium uwarunkowań i kierunków zagospodarowania przestrzennego Gminy Chełmiec – zatwierdzone Uchwałą Rady Gminy Chełmiec Nr XLV/1174/2023 z dnia 8 grudnia 2023 r.

§ 3. Wykonanie niniejszej uchwały powierza się Wójtowi Gminy Chełmiec.

§ 4. Uchwała wchodzi w życie z dniem podjęcia.

Przewodniczący Rady Gminy

Jakub Ledniowski



Załącznik nr 1
do Uchwały Rady Gminy Chełmiec
nr III/15/2024
z dnia 28 maja 2024 r.

Legenda:

— Granice opracowania zmiany planu zagospodarowania przestrzennego

Przewodniczący Rady Gminy

Jakub Ledniowski

**UCHWAŁA NR XIII/495/2025
RADY GMINY CHELMIEC**

z dnia 13 marca 2025 r.

**w sprawie przystąpienia do zmiany miejscowego planu zagospodarowania przestrzennego w Gminie
Chelmiec obejmującego rejon działki nr 658/2 położonej w obrębie Trzetrzewina.**

Na podstawie art. 18 ust. 2 pkt. 5 ustawy z dnia 8 marca 1990 r. o samorządzie gminnym (t.j. Dz.U. z 2024 r. poz. 1465), art. 3 ust. 1, art. 14 ustawy z dnia 27 marca 2003 r. o planowaniu i zagospodarowaniu przestrzennym (t.j. Dz. U. z 2024 r. poz. 1130) - Rada Gminy Chelmiec, na wniosek Wójta Gminy Chelmiec uchwala co następuje:

§ 1. 1. Przystępuje się do sporządzenia zmiany miejscowego planu zagospodarowania przestrzennego w Gminie Chelmiec obejmującego rejon działki nr 658/2 położonej w obrębie Trzetrzewina.

2. Granice opracowania zostały określone na załączniku graficznym Nr 1, stanowiącym integralną część niniejszej uchwały.

§ 2. Zmiana planu wymieniona w § 1 zostanie sporządzona w oparciu o Studium uwarunkowań i kierunków zagospodarowania przestrzennego Gminy Chelmiec – zatwierdzone Uchwałą Rady Gminy Chelmiec Nr XLV/1174/2023 z dnia 8 grudnia 2023 r.

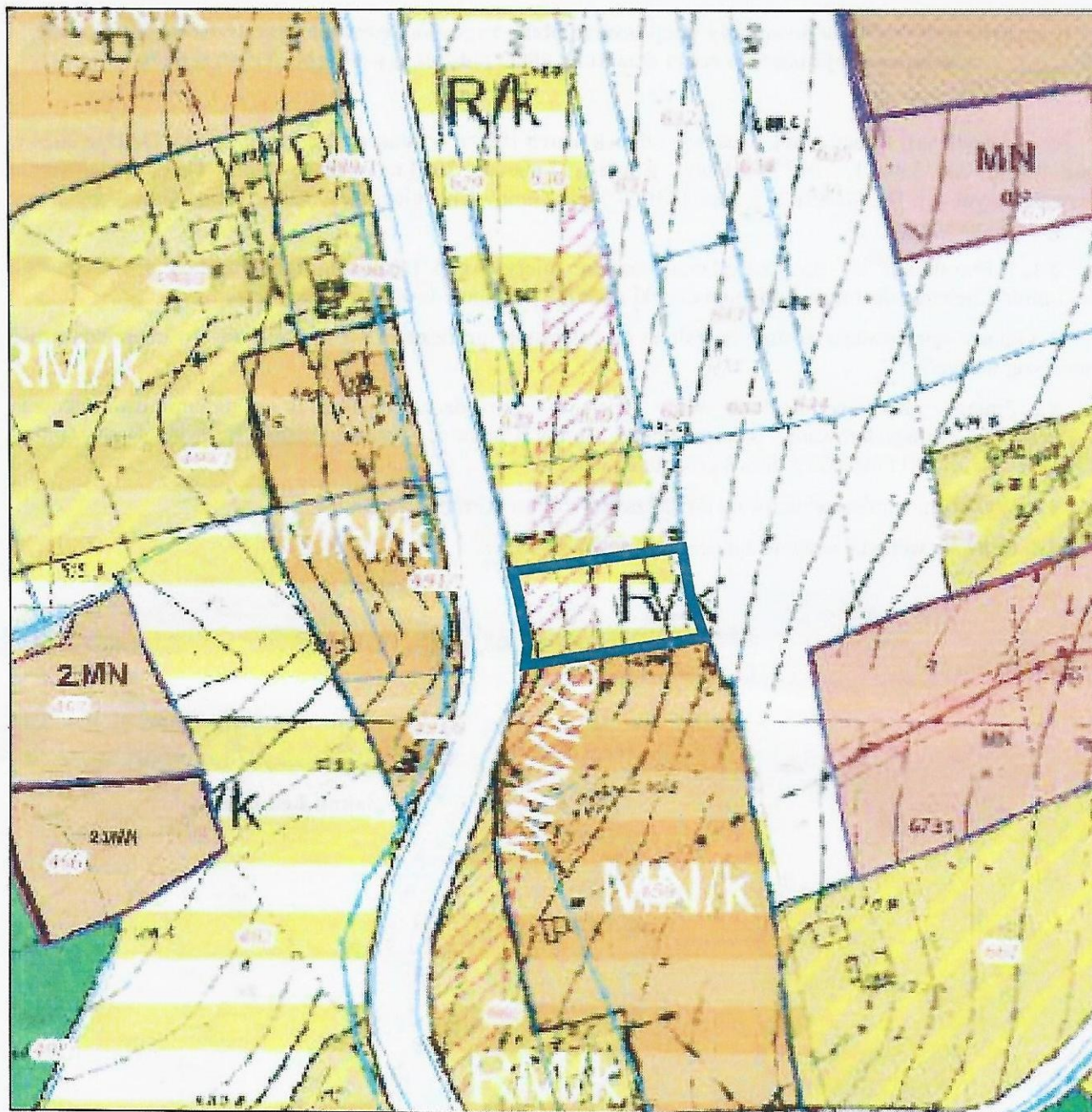
§ 3. Wykonanie niniejszej uchwały powierza się Wójtowi Gminy Chelmiec.

§ 4. Uchwała wchodzi w życie z dniem podjęcia.


Przewodniczący Rady Gminy




Jakub Ledniowski



LEGENDA

 GRANICE OPRACOWANIA ZMIANY PLANU
ZAGOSPODAROWANIA PRZESTRZENNEGO

SKALA OPRACOWANIA 1:2000



Przewodniczący Rady Gminy

Jakub Ledniowski

**UCHWAŁA NR XXIV/1211/2025
RADY GMINY CHEŁMIEC**

z dnia 18 grudnia 2025 r.

**w sprawie przystąpienia do zmiany miejscowego planu zagospodarowania przestrzennego w Gminie
Chełmiec obejmującego rejon działek nr 18/1, 18/6 położonych w obrębie Wielopole**

Na podstawie art. 18 ust. 2 pkt. 5 ustawy z dnia 8 marca 1990 r. o samorządzie gminnym (t.j. Dz.U. z 2025 r. poz. 1153), art. 3 ust. 1, art. 14 ustawy z dnia 27 marca 2003 r. o planowaniu i zagospodarowaniu przestrzennym (t.j. Dz. U. z 2024 r. poz. 1130) - Rada Gminy Chełmiec, na wniosek Wójta Gminy Chełmiec uchwala co następuje:

§ 1. 1. Przystępuje się do sporządzenia zmiany miejscowego planu zagospodarowania przestrzennego w Gminie Chełmiec obejmującego rejon działek nr 18/1, 18/6 położonych w obrębie Wielopole

2. Granice opracowania zostały określone na załączniku graficznym Nr 1, stanowiącym integralną część niniejszej uchwały.

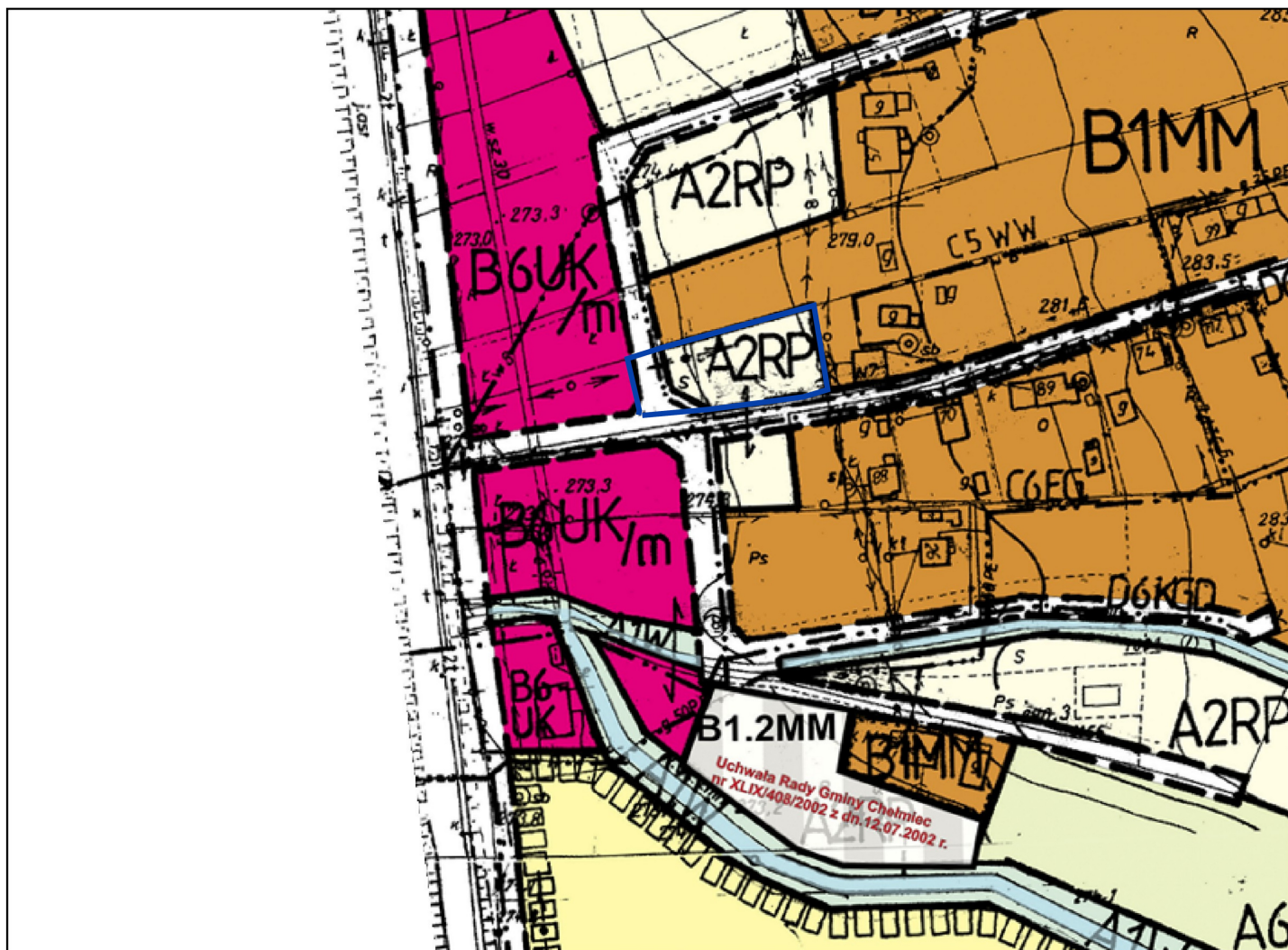
§ 2. Zmiana planu wymieniona w § 1 zostanie sporządzona w oparciu o Studium uwarunkowań i kierunków zagospodarowania przestrzennego Gminy Chełmiec – zatwierdzone Uchwałą Rady Gminy Chełmiec Nr XLV/1174/2023 z dnia 8 grudnia 2023 r.

§ 3. Wykonanie niniejszej uchwały powierza się Wójtowi Gminy Chełmiec.

§ 4. Uchwała wchodzi w życie z dniem podjęcia.

Przewodnicząca Rady Gminy

Agnieszka Grzegorzek



Legenda:

— Granice opracowania zmiany planu zagospodarowania przestrzennego

Przewodnicząca Rady Gminy

Agnieszka Grzegorzek