

**UCHWAŁA NR XXXI/1338/2026**  
**RADY GMINY CHELMIEC**

z dnia 20 maja 2026 r.

**w sprawie przystąpienia do zmiany miejscowego planu zagospodarowania przestrzennego w Gminie Chełmiec obejmującego rejon działki nr 30/7 położonej w obrębie Trzetrzewina**

Na podstawie art. 18 ust. 2 pkt. 5 ustawy z dnia 8 marca 1990 r. o samorządzie gminnym (t.j. Dz.U. z 2025 r. poz. 1153), art. 3 ust. 1, art. 14 ustawy z dnia 27 marca 2003 r. o planowaniu i zagospodarowaniu przestrzennym (t.j. Dz. U. z 2026 r. poz. 538) - Rada Gminy Chełmiec, na wniosek Wójta Gminy Chełmiec uchwała co następuje:

§ 1. 1. Przystępuje się do sporządzenia zmiany miejscowego planu zagospodarowania przestrzennego w Gminie Chełmiec obejmującego rejon działki nr 30/7 położonej w obrębie Trzetrzewina

2. Granice opracowania zostały określone na załączniku graficznym Nr 1, stanowiącym integralną część niniejszej uchwały.

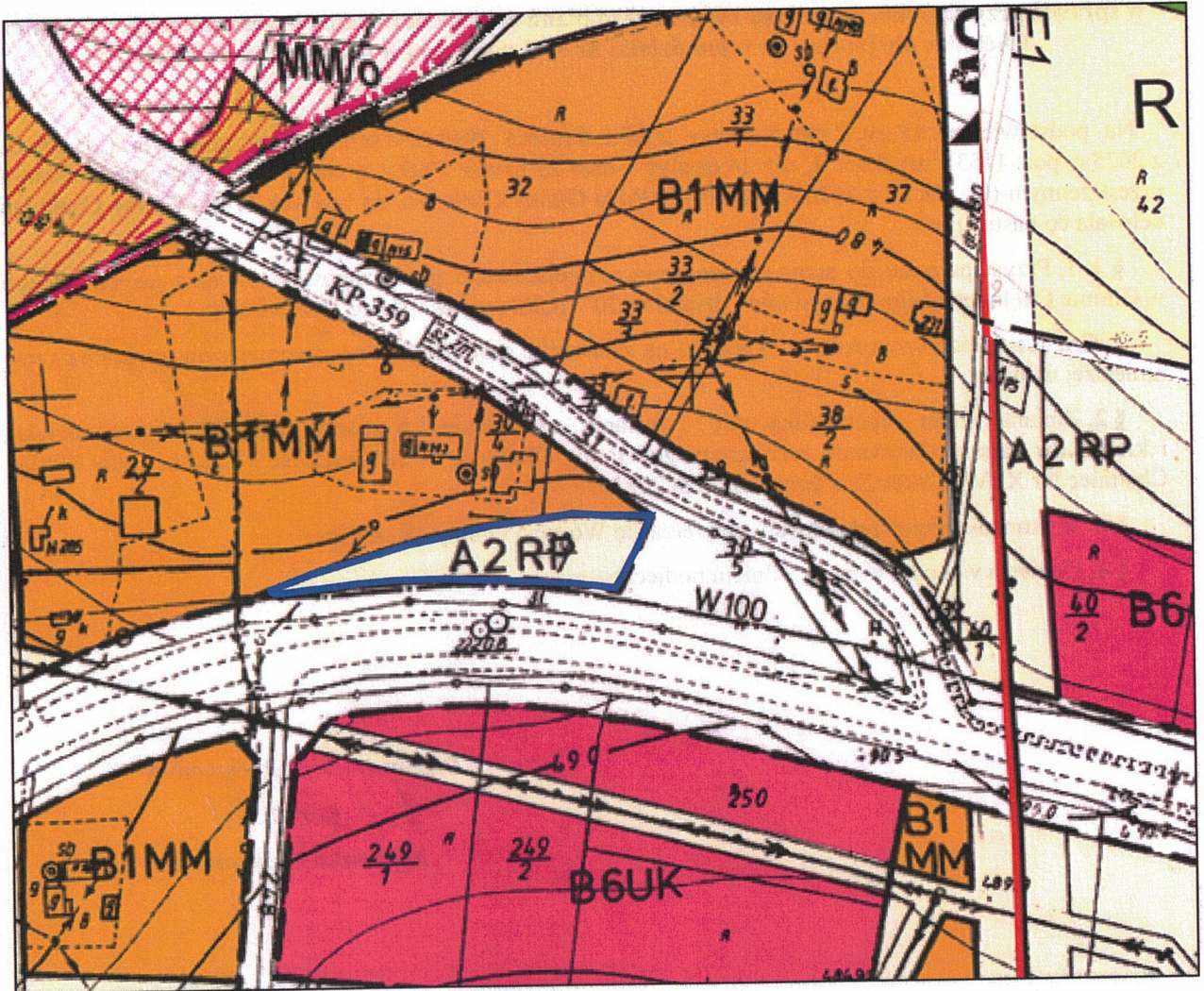
§ 2. Zmiana planu wymieniona w § 1 zostanie sporządzona w oparciu o Studium uwarunkowań i kierunków zagospodarowania przestrzennego Gminy Chełmiec – zatwierdzone Uchwałą Rady Gminy Chełmiec Nr XLV/1174/2023 z dnia 8 grudnia 2023 r.

§ 3. Wykonanie niniejszej uchwały powierza się Wójtowi Gminy Chełmiec.


§ 4. Uchwała wchodzi w życie z dniem podjęcia.

Przewodnicząca Rady Gminy

*A. Grzegorzek*  
Agnieszka Grzegorzek



Legenda:

 Granice opracowania zmiany planu zagospodarowania przestrzennego

Przewodnicząca Rady Gminy

*A. Grzegorzek*  
Agnieszka Grzegorzek

**UCHWAŁA NR XIII/425/2025  
RADY GMINY CHEŁMIEC**

z dnia 13 marca 2025 r.

**w sprawie przystąpienia do zmiany miejscowego planu zagospodarowania przestrzennego w Gminie  
Chełmiec obejmującego rejon działki nr 366/2 położonej w obrębie Świniarsko.**

Na podstawie art. 18 ust. 2 pkt. 5 ustawy z dnia 8 marca 1990 r. o samorządzie gminnym (t.j. Dz.U. z 2024 r. poz. 1465), art. 3 ust. 1, art. 14 ustawy z dnia 27 marca 2003 r. o planowaniu i zagospodarowaniu przestrzennym (t.j. Dz. U. z 2024 r. poz. 1130) - Rada Gminy Chełmiec, na wniosek Wójta Gminy Chełmiec uchwala co następuje:

**§ 1. 1.** Przystępuje się do sporządzenia zmiany miejscowego planu zagospodarowania przestrzennego w Gminie Chełmiec obejmującego rejon działki nr 366/2 położonej w obrębie Świniarsko.

2. Granice opracowania zostały określone na załączniku graficznym Nr 1, stanowiącym integralną część niniejszej uchwały.

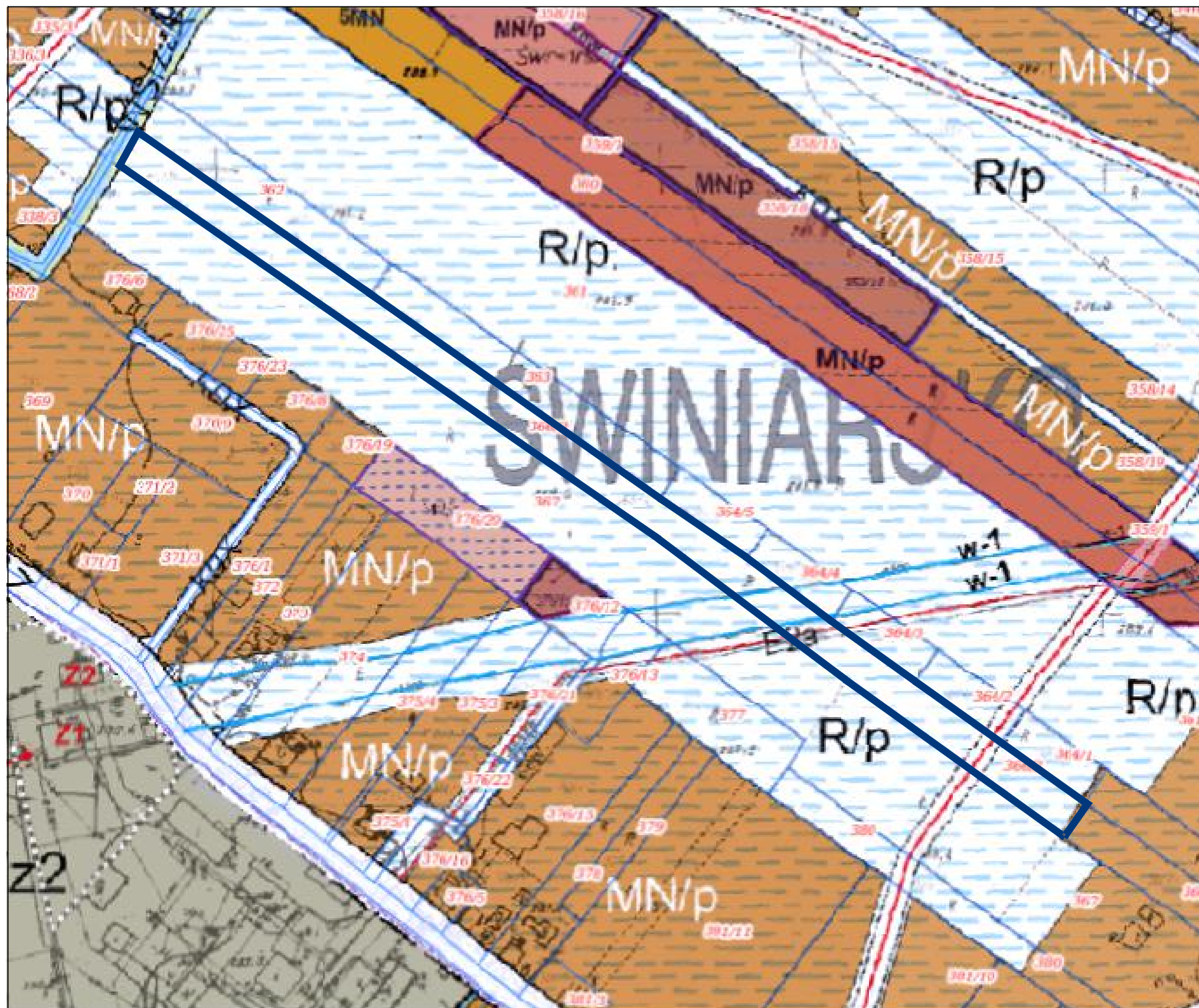
**§ 2.** Zmiana planu wymieniona w § 1 zostanie sporządzona w oparciu o Studium uwarunkowań i kierunków zagospodarowania przestrzennego Gminy Chełmiec – zatwierdzone Uchwałą Rady Gminy Chełmiec Nr XLV/1174/2023 z dnia 8 grudnia 2023 r.

**§ 3.** Wykonanie niniejszej uchwały powierza się Wójtowi Gminy Chełmiec.

**§ 4.** Uchwała wchodzi w życie z dniem podjęcia.

Przewodniczący Rady Gminy


**Jakub Ledniowski**



**LEGENDA**

 GRANICE OPRACOWANIA ZMIANY PLANU  
ZAGOSPODAROWANIA PRZESTRZENNEGO

**SKALA OPRACOWANIA 1:2000**



Przewodniczący Rady Gminy

Jakub Ledniowski

**UCHWAŁA NR XXX/1332/2026**  
**RADY GMINY CHEŁMIEC**

z dnia 7 maja 2026 r.

**w sprawie zmiany uchwały rady Gminy Chelmiec Nr XIV/631/2025 z dnia 27 marca 2025 r. w sprawie przestąpienia do zmiany miejscowego planu zagospodarowania przestrzennego w Gminie Chelmiec obejmującego rejon działek nr 364/1, 364/2, 364/3, 364/4, 364/5, 365, 363, 362, 366/1, 366/2 położonych w obrębie Świniarsko**

Na podstawie art. 18 ust. 2 pkt. 5 ustawy z dnia 8 marca 1990 r. o samorządzie gminnym (t.j. Dz.U. z 2025 r. poz. 1153), art. 3 ust. 1, art. 14 ustawy z dnia 27 marca 2003 r. o planowaniu i zagospodarowaniu przestrzennym (t.j. Dz. U. z 2024 r. poz. 1130) - Rada Gminy Chelmiec, na wniosek Wójta Gminy Chelmiec uchwala co następuje:


§ 1. Załącznik graficzny nr 1 do uchwały Nr XIV/631/2025 z dnia 27 marca 2025 r. w sprawie przystąpienia do zmiany miejscowego planu zagospodarowania przestrzennego w Gminie Chelmiec obejmującego rejon działek nr 364/1, 364/2, 364/3, 364/4, 364/5, 365, 363, 362, 366/1, 366/2 położonych w obrębie Świniarsko otrzymuje nowe brzmienie i stanowi załącznik graficzny Nr 1 do niniejszej uchwały.

§ 2. Wykonanie niniejszej uchwały powierza się Wójtowi Gminy Chelmiec.

§ 3. Uchwała wchodzi w życie z dniem podjęcia.

Przewodnicząca Rady Gminy

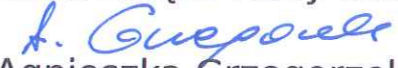
  
Agieszka Grzegorzek



Legenda:

 Granice opracowania zmiany planu zagospodarowania przestrzennego

Przewodnicząca Rady Gminy

  
Agnieszka Grzegorzek

**UCHWAŁA NR XXIX/1325/2026**  
**RADY GMINY CHEŁMIEC**

z dnia 27 kwietnia 2026 r.

**w sprawie przystąpienia do zmiany miejscowego planu zagospodarowania przestrzennego w Gminie Chełmiec obejmującego rejon działki nr 1232/1 położonej w obrębie Świniarsko**

Na podstawie art. 18 ust. 2 pkt. 5 ustawy z dnia 8 marca 1990 r. o samorządzie gminnym (t.j. Dz.U. z 2025 r. poz. 1153), art. 3 ust. 1, art. 14 ustawy z dnia 27 marca 2003 r. o planowaniu i zagospodarowaniu przestrzennym (t.j. Dz. U. z 2024 r. poz. 1130) - Rada Gminy Chełmiec, na wniosek Wójta Gminy Chełmiec uchwała co następuje:

§ 1. 1. Przystępuje się do sporządzenia zmiany miejscowego planu zagospodarowania przestrzennego w Gminie Chełmiec obejmującego rejon działki nr 1232/1 położonej w obrębie Świniarsko

2. Granice opracowania zostały określone na załączniku graficznym Nr 1, stanowiącym integralną część niniejszej uchwały.

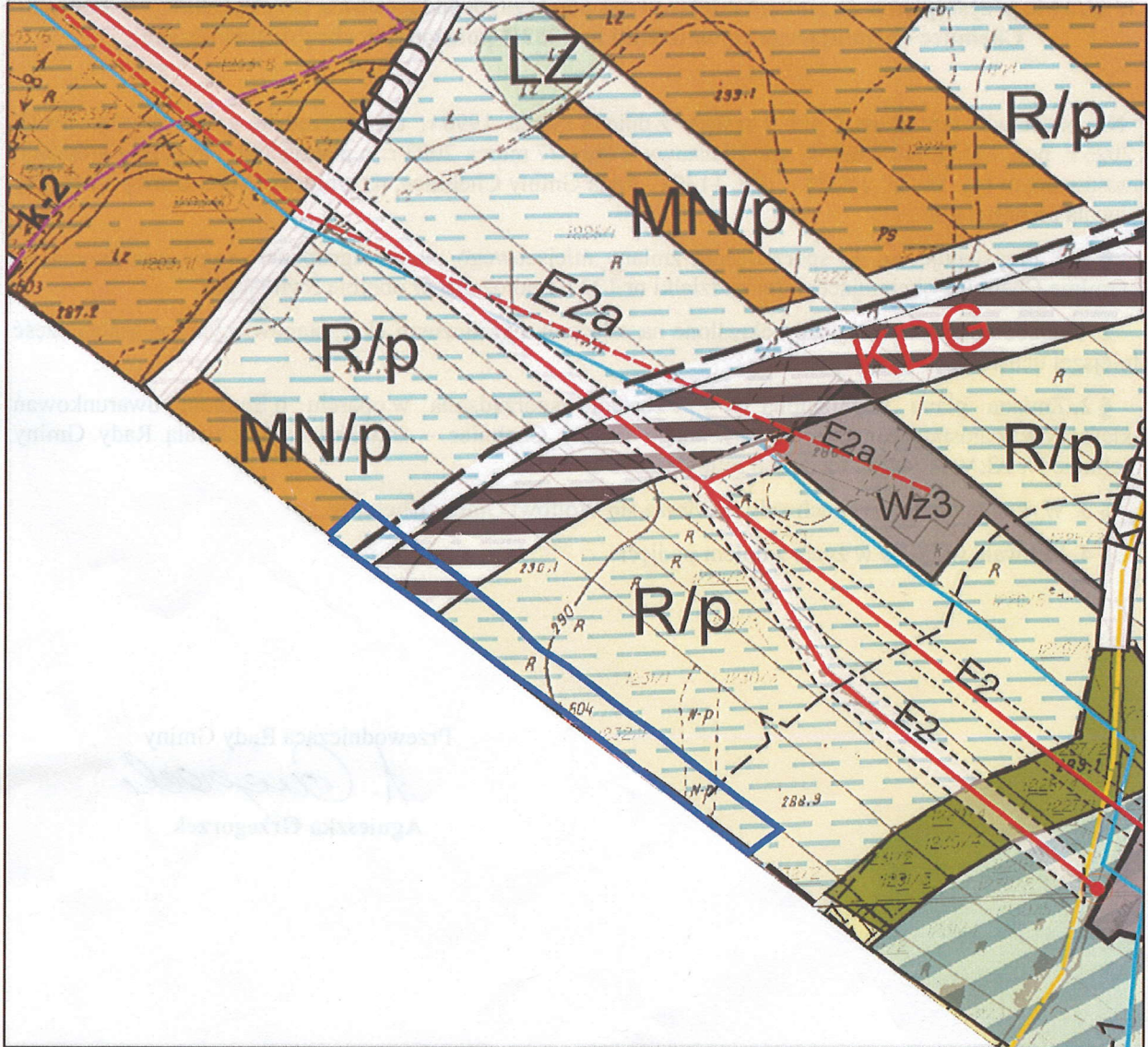
§ 2. Zmiana planu wymieniona w § 1 zostanie sporządzona w oparciu o Studium uwarunkowań i kierunków zagospodarowania przestrzennego Gminy Chełmiec – zatwierdzone Uchwałą Rady Gminy Chełmiec Nr XLV/1174/2023 z dnia 8 grudnia 2023 r.

§ 3. Wykonanie niniejszej uchwały powierza się Wójtowi Gminy Chełmiec.

§ 4. Uchwała wchodzi w życie z dniem podjęcia.

Przewodnicząca Rady Gminy

**Agnieszka Grzegorzek**



**Legenda:**

**—** Granice opracowania zmiany planu zagospodarowania przestrzennego

Przewodnicząca Rady Gminy

*A. Grzegorzek*  
Agnieszka Grzegorzek

**UCHWAŁA NR XXXI/1339/2026**  
**RADY GMINY CHELMIEC**

z dnia 20 maja 2026 r.

**w sprawie przystąpienia do zmiany miejscowego planu zagospodarowania przestrzennego w Gminie  
Chelmiec obejmującego rejon działki nr 650/4 położonej w obrębie Wielogłowy**

Na podstawie art. 18 ust. 2 pkt. 5 ustawy z dnia 8 marca 1990 r. o samorządzie gminnym (t.j. Dz.U. z 2025 r. poz. 1153), art. 3 ust. 1, art. 14 ustawy z dnia 27 marca 2003 r. o planowaniu i zagospodarowaniu przestrzennym (t.j. Dz. U. z 2026 r. poz. 538) - Rada Gminy Chelmiec, na wniosek Wójta Gminy Chelmiec uchwała co następuje:

**§ 1. 1.** Przystępuje się do sporządzenia zmiany miejscowego planu zagospodarowania przestrzennego w Gminie Chelmiec obejmującego rejon działki nr 650/4 położonej w obrębie Wielogłowy

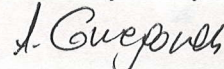
2. Granice opracowania zostały określone na załączniku graficznym Nr 1, stanowiącym integralną część niniejszej uchwały.

**§ 2.** Zmiana planu wymieniona w § 1 zostanie sporządzona w oparciu o Studium uwarunkowań i kierunków zagospodarowania przestrzennego Gminy Chelmiec – zatwierdzone Uchwałą Rady Gminy Chelmiec Nr XLV/1174/2023 z dnia 8 grudnia 2023 r.

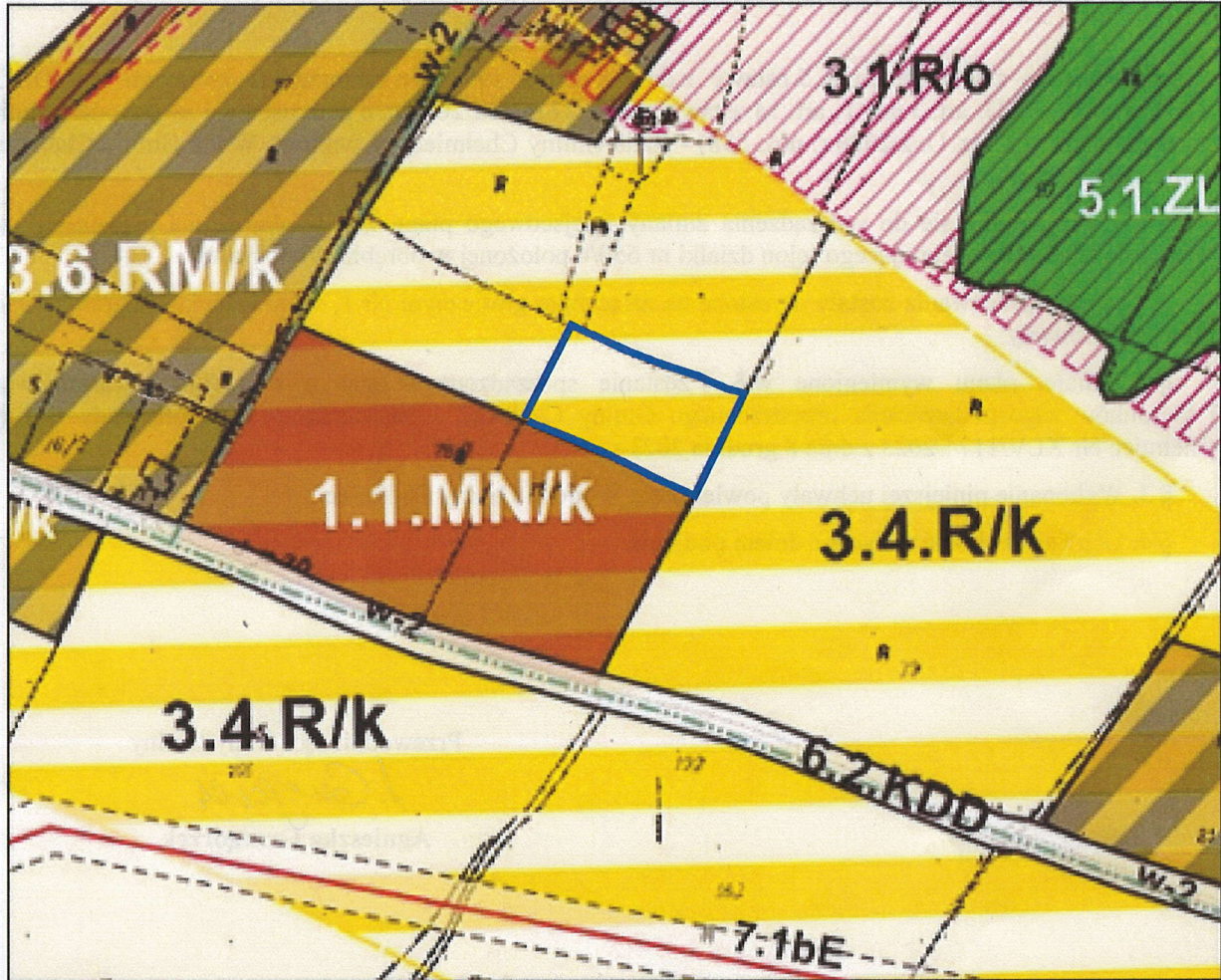
**§ 3.** Wykonanie niniejszej uchwały powierza się Wójtowi Gminy Chelmiec.

**§ 4.** Uchwała wchodzi w życie z dniem podjęcia.

Przewodnicząca Rady Gminy



**Agnieszka Grzegorzek**



Legenda:

 Granice opracowania zmiany planu zagospodarowania przestrzennego

Przewodnicząca Rady Gminy

*A. Grzegorzek*  
Agnieszka Grzegorzek

**UCHWAŁA NR XXXI/1337/2026  
RADY GMINY CHEŁMIEC**

z dnia 20 maja 2026 r.

**w sprawie przystąpienia do zmiany miejscowego planu zagospodarowania przestrzennego w Gminie  
Chełmiec obejmującego rejon działek nr 368/2, 368/3 położonych w obrębie Wielogłowy**

Na podstawie art. 18 ust. 2 pkt. 5 ustawy z dnia 8 marca 1990 r. o samorządzie gminnym (t.j. Dz.U. z 2025 r. poz. 1153), art. 3 ust. 1, art. 14 ustawy z dnia 27 marca 2003 r. o planowaniu i zagospodarowaniu przestrzennym (t.j. Dz. U. z 2026 r. poz. 538) - Rada Gminy Chełmiec, na wniosek Wójta Gminy Chełmiec uchwała co następuje:

**§ 1. 1.** Przystępuje się do sporządzenia zmiany miejscowego planu zagospodarowania przestrzennego w Gminie Chełmiec obejmującego rejon działek nr 368/2, 368/3 położonych w obrębie Wielogłowy

2. Granice opracowania zostały określone na załączniku graficznym Nr 1, stanowiącym integralną część niniejszej uchwały.

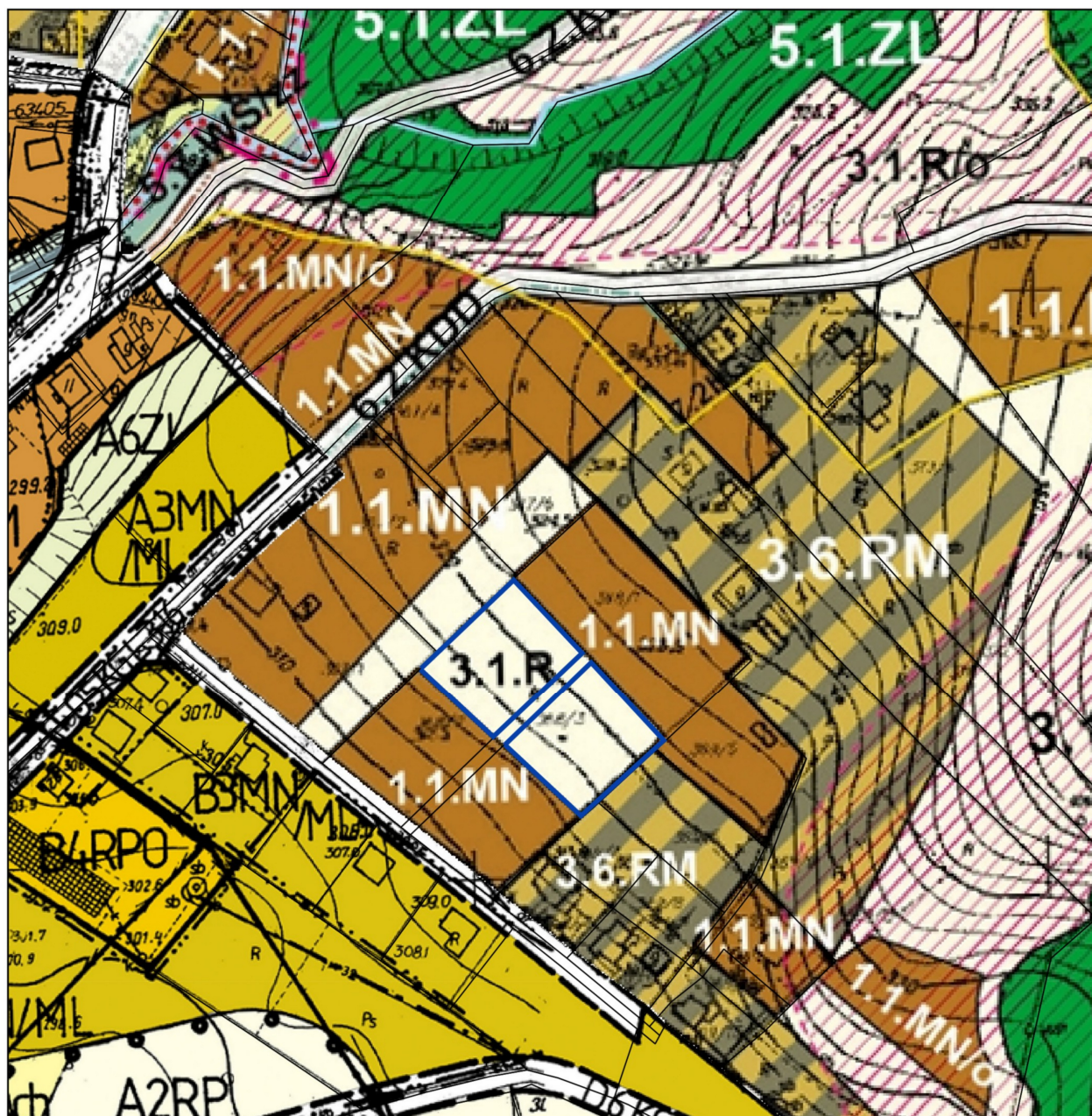
**§ 2.** Zmiana planu wymieniona w § 1 zostanie sporządzona w oparciu o Studium uwarunkowań i kierunków zagospodarowania przestrzennego Gminy Chełmiec – zatwierdzone Uchwałą Rady Gminy Chełmiec Nr XLV/1174/2023 z dnia 8 grudnia 2023 r.

**§ 3.** Wykonanie niniejszej uchwały powierza się Wójtowi Gminy Chełmiec.


**§ 4.** Uchwała wchodzi w życie z dniem podjęcia.

Przewodnicząca Rady Gminy

**Agnieszka Grzegorzek**



Legenda:

 Granice opracowania zmiany planu zagospodarowania przestrzennego

Przewodnicząca Rady Gminy

Agnieszka Grzegorzek